Акционерное Общество
«Институт Гипростроймост — Санкт-Петербург»

«Строительство мостового перехода через реку Волга в г.Твери (Западный мост)» (в т.ч. ПИР)

ПРОЕКТНАЯ ДОКУМЕНТАЦИЯ

Раздел 1. Пояснительная записка

Подраздел 1. Общая пояснительная записка

Часть 2. Исходные данные и материалы согласований

01362000036120053 97-ПЗ2

Том 1.1.2



Изм.	№ док.	Подп.	Дата
7	688-19		21.10.19
8	708-19		25.10.19
9	733-19		29.10.19

2019

Акционерное Общество
«Институт Гипростроймост — Санкт-Петербург»

«Строительство мостового перехода через реку Волга в г.Твери (Западный мост)» (в т.ч. ПИР)

ПРОЕКТНАЯ ДОКУМЕНТАЦИЯ

Раздел 1. Пояснительная записка

Подраздел 1. Общая пояснительная записка

Часть 2. Исходные данные и материалы согласований

01362000036120053 97-ПЗ2

Том 1.1.2

Генеральный директор И.Ю. Рутман

Комплексный главный инженер проекта О.А. Ткачук

Изм.	№ док.	Подп.	Дата
7	688-19		21.10.19
8	708-19		25.10.19
9	733-19		29.10.19

2019

№ п/п	Наименование	Примечание
1.	Согласования филиала ОАО «РЖД» Октябрьской железной дороги	9-20
	1. Согласование РЖД тома ТКР3.2.3 и 3.2.6	9
	2. Согласование схемы временного пути	10
	3. Согласование РЖД тома ТКР3.4.1.	11
	4. Согласование РЖД ТКР3.1;ТКР3.16	12
	5. Согласования РЖД ТКР3.11	13
	6. Согласования РЖД тома ТКР3.12	14
	7. Согласование РЖД тома ТКР3.15	15
	8. Согласование РЖД тома ИЛО5.1	16
	9. Согласование РЖД тома ИЛО5.2;ИЛО5.3;ИЛО 5.4	17
	10. Согласование РЖД тома ИЛО5.5	18
	11. Согласования РЖД тома ИЛО5.6	19
	12. Согласования РЖД электроснабжение	20
2.	Письмо от 26.10.2016г. №29/3129-и Департамента архитектуры и строительства города Твери об отсутствии ООПТ местного значения	21
3.	Письмо от 02.08.2018г. №29/2355-и Департамента архитектуры и градостроительства города Твери об отсутствии ООПТ местного значения	22, Изм.1 (Нов.)
4.	Письмо от 21.07.2016г. №7975-05 Министерства природных ресурсов и экологии Тверской области об отсутствии ООПТ регионального значения	23
5.	Письмо от 04.10.2018г. №12171-05 Министерства природных ресурсов и экологии Тверской области об отсутствии ООПТ регионального значения	24, Изм.1 (Нов.)
	План границ зоны с особыми условиями использования территории Государственный памятник природы «Комсомольская роща» областного значения	25, Изм.1 (Нов.)
6.	Письмо от 26.07.2016г. №12-29/18456 Министерства природных ресурсов и экологии РФ об отсутствии ООПТ федерального значения	28
7.	Письмо от 31.05.2016г. №2094/02 ГУ ГООКН Тверской области о Монументе легендарному танковому экипажу Степана Горобца	29
8.	Письмо от 27.06.2016г. №29/1635-и Департамента архитектуры и строительства Администрации города Твери о согласовании переноса Монумента танковому экипажу	30
9.	Письмо от 06.04.2016г №1224/03 Главного управления по государственной охране объектов культурного наследия Тверской области о выдаче условий на проектиррование	33
10.	Согласование проектной документации Тома 10.12 Главным управлением по государственной охране объектов культурного наследия Тверской области от 02.10.2019г.	35, Изм.6 (Зам.)
11.	Письмо от 02.10.2019г №5623/03 Главного управления по государственной охране объектов культурного наследия Тверской области о подтверждении согласования проектной документации Тома 10.12	36, Изм.6 (Зам.)
12.	Письмо от 13.12.2012 №05-09-3604/4 ФГБУ «Канал имени Москвы» о согласовании створа моста	36

Согласовано

Взам. инв. №

Подп. и дата

Инв. № подл.

Изм.	Кол. уч.	Лист	№ док.	Подпись	Дата
9	-	Зам.	733-19		29.10.19

0136200003612005397-ПЗ2.С

Разраб.	Ткачук	16.08.18

Содержание тома 1.1.2

Стадия	Лист	Листов
П	1	7

№ п/п	Наименование	Примечание
13.	Письмо от 10.06.2016г. №05-09-3604/13 ФГБУ «Канал имени Москвы» о согласовании проектной документации	42
14.	Письмо от 14.10.2013г. №05-09-3604/9 ФГБУ «Канал имени Москвы» о согласовании проектной документации	44
15.	Письмо от 17.10.2013г. №05-09-3604/10 ФГБУ «Канал имени Москвы» о согласовании проектной документации	46, Изм.1 (Нов.)
16.	Письмо от 21.11.2013г. № ВО-1644 ФКУ «РАМБ» о согласовании проектных решений	49, Изм.1 (Нов.)
17.	Письмо от 02.03.2016г. №01-16/4-338 ЗАО «ПИИ «Ленгипроречтранс» об актуализации материалов инженерно-гидрометеорологических и инженерно-гидрографических изысканий	50
18.	Письмо от 01.03.2016г. №05-09-3604/12 ФГБУ «Канал имени Москвы» об отсутствии работ, проводившихся в русле реки Волга в период 2013-2015 годов	51
19.	Письмо от 23.07.2018г. №05-09-3604/15 ФГБУ «Канал имени Москвы» об отсутствии работ, проводившихся в русле реки Волга в период 2016-2018 годов	52, Изм.1 (Нов.)
20.	Схема объезда на период строительства, согласованная Заказчиком	53
21.	Схема вывоза отходов, согласованная Заказчиком	54, Изм.1 (Нов.)
22.	Схема доставки материалов, согласованная Заказчиком	55, Изм.1 (Нов.)
23.	Согласование Акта №1176 от 17.01.2018 года обследования зеленых насаждений	56, Изм.1 (Нов.)
24.	Письмо от 10.06.2014 №29/1372-и Департамента архитектуры и строительства Администрации города Твери о согласовании архитектурного подсвета моста	64
25.	Письмо МУП ГЭТ от 15.09.2015г. №1276	65
26.	Согласование с в/ч 52142 от 1 октября 2016г.	66
27.	Письмо ООО «Тверская Генерация» от 03.06.2016г. №001/06-1752	67
28.	Письмо МУП «Тверьгорэлектро» от 14.10.2016г. №257/16	69
29.	Письмо МУП «Тверьгорэлектро» от 26.09.2018г. №214/18	70, Изм.1 (Нов.)
30.	Письмо МУП «Тверьгорэлектро» от 08.11.2018г. №241/18	71, Изм.4 (Нов.)
31.	Письмо МУП «Тверьгорэлектро» от 17.10.2016г. №259/16	72
32.	Согласование МУП «ЖЭК» от 13.10.2016г. №131 (на 4 листах)	74
33.	Письмо Филиала ОАО «МРСК-Центра» - «Тверьэнерго» от 24.10.2013г. №ТВ/6-1/18-227 о согласовании переустройства воздушных линий	78
34.	Письмо Филиала ОАО «МРСК-Центра» - «Тверьэнерго» от 30.08.2018г о согласовании переустройства воздушных линий	79, Изм.1 (Нов.)
35.	Письмо ООО «Тверь Водоканал» №И.09.ТвВК.ТД-10012017-0011 о согласовании переустройства сетей водоснабжения и водоотведения	81
36.	Письмо Департамента управления имуществом и земельными ресурсами администрации города Твери № 30/3996-ви от 30.08.2018 г. о согласовании перекладки сетей водоснабжения	82, Изм.1 (Нов.)
37.	Письмо Департамента управления имуществом и земельными ресурсами администрации города Твери № 30/3997-ви от 30.08.2018 г. о согласовании перекладки сетей канализации	84, Изм.1 (Нов.)
38.	Гарантийное письмо ООО «Тверь Водоканал» на заключение договора	86, Изм.1 (Нов.)
39.	Согласование Ростелеком от 27.12.16г. (на 4 листах)	87
40.	Согласование Мегафон 01.11.16г.	91
41.	Согласование Наука-Связь от 19.10.16г.	92
42.	Согласование ТСК от 31.10.16г.	93

№ п/п	Наименование	Примечание
43.	Согласование ООО «Формула» от 26.10.16г.	94
44.	Согласование ПАО МТС от 21.11.16г. (на 2 листах)	95
45.	Согласование ООО «Т2 Мобайл» от 20.10.16г.	97
46.	Согласование Бологовской дистанции сигнализации, централизации и блокировки (ШЧ-4) от 22.11.16г.	98
47.	Согласование ТрансТелеКом от 4.11.16г.	99
48.	Согласование ОАО «Газпром газораспределение Тверь» от 27.12.16г.	100
49.	Согласование ОАО «Газпром газораспределение Тверь» Служба ЭХЗ и Управление по защите от коррозии от 27.12.16г. (на 2 листах)	102
50.	Согласование Управления Роспотребнадзора по Тверской области от 18.11.2016г.	104
51.	Письмо Октябрьской дирекции по тепловодоснабжению структурного подразделения Центральной дирекции по тепловодоснабжению – филиала ОАО «РЖД» о балансовой принадлежности водозабора	106, Изм.1 (Нов.)
52.	Согласование ОАО «Ленгипротранс» 301403/3153 МК от 28.05.14г.	107, Изм.1 (Нов.)
53.	Письмо Департамента дорожного хозяйства, благоустройства и транспорта администрации города Твери от 20.09.2018 г. о применении метода ГНБ при прокладке сетей	108, Изм.1 (Нов.)
54.	Письмо от 11.09.2018г. №29/2734-и Департамента архитектуры и градостроительства администрации города Твери о перспективных набережных по берегам реки Волги	110, Изм.1 (Нов.)
55.	Письмо от 03.09.2018г. №29/2675-и Департамента архитектуры и градостроительства администрации города Твери о категориях автомобильных дорог	111, Изм.1 (Нов.)
56.	Письмо от 11.09.2018г. №29/2735-и Департамента архитектуры и градостроительства администрации города Твери о реализации 6-ти полосного движения в перспективный период 2037г.	112, Изм.1 (Нов.)
57.	Письмо от 31.08.2018г. №29/2657-и Департамента архитектуры и градостроительства администрации города Твери о перспективном развитии трамвайного сообщения в г. Твери	114, Изм.1 (Нов.)
58.	Письмо от 29.08.2018г. №29/2624-и Департамента архитектуры и градостроительства администрации города Твери о раздельном выполнении работ по реконструкции путепроводов	116, Изм.1 (Нов.)
59.	Письмо от 31.07.2018г. №29/2311-и Департамента архитектуры и градостроительства администрации города Твери об отсутствии изменений геологической и экологической среды	117, Изм.1 (Нов.)
60.	Письмо от 22.08.2018г. №29/2571-и Департамента архитектуры и градостроительства администрации города Твери о применении коэффициента на реконструкцию	118, Изм.1 (Нов.)
61.	Письмо ООО «ТИСИЗ» от 21.08.2018 г. о применении коэффициента к сметной стоимости инженерно-геологических изысканий	119, Изм.1 (Нов.)
62.	Письмо от 17.11.2017г. №29/3786-и Департамента архитектуры и строительства администрации города Твери о категории транспортной безопасности проектируемого моста через р. Волга	120, Изм.1 (Нов.)
63.	Письмо от 27.08.2018г. №29/2603-и Департамента архитектуры и градостроительства администрации города Твери о согласовании категории транспортной безопасности проектируемого моста через р. Волга	121, Изм.1 (Нов.)
64.	Письмо от 19.09.2018 г. филиала ОАО «РЖД» Октябрьской железной дороги о корректировке технических условий	122, Изм.1 (Нов.)

№ п/п	Наименование	Примечание
65.	Письмо филиала ОАО «РЖД» Октябрьской железной дороги об объектах транспортной безопасности	127, Изм.1 (Нов.)
66.	Письмо от 22.08.2018г. №29/2579-и Департамента архитектуры и градостроительства администрации города Твери об отсутствии на территории проектируемого объекта городских лесов	129, Изм.1 (Нов.)
67.	Заключение от 05.09.2018 г. Отдела геологии и лицензирования Ярославской и Тверской областям об отсутствии полезных ископаемых	130, Изм.1 (Нов.)
68.	Письмо от 21.09.2018г. № 57 ИСК «Корпус» о согласовании документации по сетям канализации	132, Изм.1 (Нов.)
69.	Письмо ГКУ «Управление ПС, ЗН и Т Тверской области» об оценке наличия ВОП	133, Изм.1 (Нов.)
70.	Дополнения к техническому заданию по идентификационным признакам проектируемых зданий и сооружений	134, Изм.3 (Зам.)
71.	Продление согласования РЖД ТКР3.1;ТКР3.16	138, Изм.1 (Нов.)
72.	Письмо от 25.09.2018г. №29/2974-и Департамента архитектуры и градостроительства администрации города Твери об осуществлении строительного контроля	140, Изм.1 (Нов.)
73.	Письмо от 29.10.2019г. №29/3331-и Департамента архитектуры и градостроительства администрации города Твери о согласовании определения затрат на компенсацию по изъятию земельных участков	142, Изм.9 (Зам.)
74.	Письмо от 25.09.2018г. №29/2976-и Департамента архитектуры и градостроительства администрации города Твери об отсутствии в границах проектируемого объекта лесопарковых и зеленых зон	143, Изм.1 (Нов.)
75.	Согласование МУП «ПАТП-1» ТКР3.6, ТКР3.8	144, Изм.1 (Нов.)
76.	Письмо от 28.09.2018г. №29/3024-и Департамента архитектуры и градостроительства администрации города Твери об отсутствии в зоне тяготения проектируемого объекта зон санитарной охраны поверхностных источников водоснабжения	145, Изм.1 (Нов.)
77.	Письмо от 28.09.2018г. №исх-цф2018-2020 Центрального филиала ФГБУ «Главрыбвод» о рыбохозяйственной характеристике участка ручья Иртыш	146, Изм.1 (Нов.)
78.	Письмо от 28.09.2018г. №исх-цф2018-2021 Центрального филиала ФГБУ «Главрыбвод» о рыбохозяйственной характеристике участка ручья без названия	149, Изм.1 (Нов.)
79.	Письмо от 28.09.2018г. №исх-цф2018-2022 Центрального филиала ФГБУ «Главрыбвод» о рыбохозяйственной характеристике участка реки Тьмака	152, Изм.1 (Нов.)
80.	Согласование АО «Инженерно-инвестиционная компания» ТКР3.8	155, Изм.1 (Нов.)
81.	Согласование ГБУЗ «ОКБ» ТКР3.8	156, Изм.1 (Нов.)
82.	Согласование ОАО «РЖД» ТКР3.3.14, ПОС6, ПОДЗ	157, Изм.1 (Нов.)
83.	Письмо от 01.10.2018г. №29/3034-и Департамента архитектуры и градостроительства администрации города Твери о согласовании тома 3.2.7.1. Схема переноса памятника легендарному танковому экипажу Степана Горобца	158, Изм.1 (Нов.)
84.	Письмо от 08.10.2018г. №29/3117-и Департамента архитектуры и градостроительства администрации города Твери об утилизации отходов	159, Изм.2 (Нов.)
85.	Письмо от 10.09.2019г. №29/2816-и Департамента архитектуры и градостроительства администрации города Твери о согласовании транспортной схемы доставки материалов	161, Изм.5 (Зам.)

№ п/п	Наименование	Примечание
86.	Письмо от 27.09.2018г №5123/03 Главного управления по государственной охране объектов культурного наследия Тверской области о границах защитных зон объектов культурного наследия	162, Изм.2 (Нов.)
87.	Письмо от 01.10.2018г №5269/03 Главного управления по государственной охране объектов культурного наследия Тверской области об отсутствии объектов культурного наследия	164, Изм.2 (Нов.)
88.	Письмо от 05.10.2018г №5363/03 Главного управления по государственной охране объектов культурного наследия Тверской области об отсутствии объектов культурного наследия	165, Изм.2 (Нов.)
89.	Письмо от 09.10.2018г №исх-27270/окт филиала ОАО «РЖД» Октябрьской железной дороги о разъяснения отсутствия участка ВСМ	166, Изм.2 (Нов.)
90.	Письмо от 05.03.2019г филиала ОАО «РЖД» Октябрьской железной дороги о стоимости технологических «окон»	167, Изм.2 (Нов.)
91.	Письмо от 01.10.2018г №исх-26543/окт филиала ОАО «РЖД» Октябрьской железной дороги о границах зон безопасности	169, Изм.2 (Нов.)
92.	Письмо от 28.09.2018г №исх-26326/окт филиала ОАО «РЖД» Октябрьской железной дороги о транспортной безопасности	170, Изм.2 (Нов.)
93.	Письмо от 08.10.2018г №08-25/39047 Росавтодора о согласовании категории транспортной безопасности	173, Изм.2 (Нов.)
94.	Письмо от 23.01.2018г. №29/123-и Департамента архитектуры и градостроительства администрации города Твери о применении коэффициента на уникальность	175, Изм.4 (Нов.)
95.	Письмо от 22.01.2018г. №29/99-и Департамента архитектуры и градостроительства администрации города Твери о размещении на территории МУП «ПАТП-1» на хранение памятника экипажу Степана Горобца	176, Изм.4 (Нов.)
96.	Письмо от 20.02.2019г. №29/462-и Департамента архитектуры и градостроительства администрации города Твери об отсутствии мостостроительных организаций в городе Твери	178, Изм.4 (Нов.)
97.	Письмо ООО «Эко-Сервис» о готовности принять жидкие отходы	180, Изм.4 (Нов.)
98.	Приказ № 68-нп от 28.03.2019 г.об установлении предельных тарифов в области обращения с твердыми коммунальными отходами для ООО «Полигон»	181, Изм.7 (Зам.)
99.	Письмо от 21.06.2019г №исх-16523/окт филиала ОАО «РЖД» Октябрьской железной дороги о стоимости выполнения предпусковых обследований и испытаний путепроводов и подходов к ним	190, Изм.4 (Нов.)
100.	Письмо от 04.09.2019 №709 Ассоциации «Саморегулируемая организация «Тверское объединение строителей» об отсутствии мостостроительных организаций	191, Изм.5 (Нов.)
101.	Письмо от 10.09.2019г. №29/2817и Департамента архитектуры и градостроительства администрации города Твери об учете затрат на компенсацию убытков	193, Изм.5 (Нов.)
102.	Письмо от 22.10.2019г. №18/5908 Филиала АО «Газпром газораспределение Тверь» о стоимости компенсации убытков	195, Изм.7 (Нов.)
103.	Письмо от 04.10.2019г. №Исх-27575/Окт ОАО «РЖД» о возможности устройства временных стрелочных переводов	203, Изм.6 (Нов.)
104.	Письмо от 18.10.2019г. №Исх-28797/Окт ОАО «РЖД» о согласовании планировочного решения	205, Изм.7 (Нов.)
105.	Письмо от 22.10.2019г. №543 ООО «Полигон» об отходах V класса	206, Изм.7 (Нов.)
106.	Письмо от 24.10.2019г. №Исх-29461/Окт ОАО «РЖД» о согласовании проектной документации	208, Изм.8 (Нов.)

№ п/п	Наименование	Примечание
107.	Письмо от 06.09.2019г. №29/2794-и Департамента архитектуры и градостроительства администрации города Твери о директивном сроке строительства объекта	214, Изм.9 (Нов.)
	Правоустанавливающие документы на земельные участки, предоставленные для размещения постоянной и временной полос отвода	
1.	Соглашение о взаимодействии и сотрудничестве между Правительством Тверской области, Администрацией города Твери и ОАО "РЖД" по решению имущественно-правовых вопросов,возникающих при реализации проекта "Строительство мостового перехода через реку Волга в г.Твери от 17.10.2013г.	215
2.	Письмо от 24.05.2016г. №29/1285-и Департамента архитектуры и градостроительства администрации города Твери о правоустанавливающих документах на железнодорожный и автодорожный путепроводы	220, Изм.4 (Нов.)
3.	Письмо от 25.01.2019г. №29/158-и Департамента архитектуры и градостроительства администрации города Твери о направлении перечня документов на использование земельных участков для строительства объекта	224, Изм.4 (Нов.)
3.1	Договор Администарции г.Твери о безвозмездном пользовании земельным участком № 84-1 от 12.02.2018г.	227
3.2	Соглашение о расторжении договора безвозмездного пользования земельными участками от 12.02.2018 №84-1	287, Изм.4 (Нов.)
3.3	Договор Администарции г.Твери о безвозмездном пользовании земельным участком № 12-1 от 30.01.2019г.	291, Изм.4 (Нов.)
3.4	Договор Администарции г.Твери о безвозмездном пользовании земельным участком № 466-1 от 02.11.2018г.	309, Изм.4 (Нов.)
3.5	Постановление от 23.04.2014г № 531.Администарции г.Твери о резервировании земельных участков	316, Изм.4 (Нов.)
3.6	Постановление от 13.11.2018г. №1453 Администарции г.Твери о внесении изменений в постановление Администарции г.Твери от 23.04.2014 №531	322, Изм.4 (Нов.)
3.7	Постановление от 07.12.2018г. №1545 Администарции г.Твери об установлении публичного сервитута	325, Изм.4 (Нов.)
3.8	Разрешение №30-5105-ви от 06.11.2018 г. на использование земель или земельных участков	336, Изм.4 (Нов.)
3.9	Разрешение №30-5106-ви от 06.11.2018 г. на использование земель или земельных участков	339, Изм.4 (Нов.)
3.10	Разрешение №30-5173-ви от 08.11.2018 г. на использование земель или земельных участков	342, Изм.4 (Нов.)
3.11	Разрешение №30-5190-ви от 09.11.2018 г. на использование земель или земельных участков	345, Изм.4 (Нов.)
3.12	Разрешение №30-5207-ви от 12.11.2018 г. на использование земель или земельных участков	348, Изм.4 (Нов.)
3.13	Разрешение №30-5208-ви от 12.11.2018 г. на использование земель или земельных участков	354, Изм.4 (Нов.)
3.14	Разрешение №30-5209-ви от 12.11.2018 г. на использование земель или земельных участков	357, Изм.4 (Нов.)
3.15	Разрешение №30-5210-ви от 12.11.2018 г. на использование земель или земельных участков	361, Изм.4 (Нов.)
3.16	Разрешение №30-5211-ви от 12.11.2018 г. на использование земель или земельных участков	371, Изм.4 (Нов.)
3.17	Разрешение №30-5212-ви от 12.11.2018 г. на использование земель или земельных участков	375, Изм.4 (Нов.)
3.18	Разрешение №30-5618-ви от 06.11.2018 г. на использование земель или земельных участков	379, Изм.4 (Нов.)

№ п/п	Наименование	Примечание
3.19	Разрешение №30-5637-ви от 07.12.2018 г. на использование земель или земельных участков	382, Изм.4 (Нов.)
3.20	Разрешение №30-5638-ви от 07.12.2018 г. на использование земель или земельных участков	385, Изм.4 (Нов.)
3.21	Разрешение №30-5825-ви от 18.12.2018 г. на использование земель или земельных участков	389, Изм.4 (Нов.)
3.22	Разрешение №30-5826-ви от 18.12.2018 г. на использование земель или земельных участков	392, Изм.4 (Нов.)
3.23	Разрешение №30-5828-ви от 18.12.2018 г. на использование земель или земельных участков	395, Изм.4 (Нов.)
3.24	Разрешение №30-5829-ви от 18.12.2018 г. на использование земель или земельных участков	399, Изм.4 (Нов.)
3.25	Решение Тверской городской Думы № 96 от 26.03.2014 г.	402, Изм.4 (Нов.)
3.26	Решение Тверской городской Думы № 216 от 14.09.2018 г.	406, Изм.4 (Нов.)
3.27	Письмо ОАО «Тверской вагоностроительный завод» № 01-4/20739 от 25.10.2018 г.	410, Изм.4 (Нов.)
3.28	Письмо ООО «Тверская генерация» № 04-7779 от 29.10.2018 г.	411, Изм.4 (Нов.)
3.29	Письмо ООО «ДСК-Проект 3» № ПРЗ-56-18 от 31.10.2018 г.	412, Изм.4 (Нов.)
3.30	Письмо ГБПОУ «Тверской колледж транспорта и сервиса» № 541/1 от 15.10.2018 г.	413, Изм.4 (Нов.)
3.31	Письмо ГБУЗ Тверской области «Областная клиническая больница» № 2469 от 26.10.2018 г.	414, Изм.4 (Нов.)
3.32	Письмо МУП «Тверьгорэлектро» № 2899 от 17.10.2018 г.	415, Изм.4 (Нов.)
3.33	Письмо Территориального управления Росимущества в Тверской области № 4077-02 от 23.10.2018 г.	416, Изм.4 (Нов.)
3.34	Письмо Министерства имущественных и земельных отношений Тверской области № 12884-10 от 30.10.2018 г.	417, Изм.4 (Нов.)
3.35	Письмо Михайло-Архангельского прихода Тверской Епархии Русской православной Церкви	418, Изм.4 (Нов.)

ФИЛИАЛ ОАО «РЖД»
ЦЕНТРАЛЬНАЯ ДИРЕКЦИЯ ИНФРАСТРУКТУРЫ
ОКТЯБРЬСКАЯ ДИРЕКЦИЯ ИНФРАСТРУКТУРЫ

СЛУЖБА ПУТИ

Невский пр. 85/Д,
г. Санкт-Петербург, 191036,
Тел.: (812) 458-20-53, Факс: (812) 457-90-14

«29» 09.2016 г. № ПЧ-5/205

На № _____ от _____

Главному инженеру дороги

В.Ф. Танаеву

Копия:
Главному инженеру Октябрьской дирекции инфраструктуры

А.В. Кленову

О согласовании проектной документации

Уважаемый Валерий Фаритович!

Служба пути в соответствии с обращением «Гипростроймост» №4240/1 от 18 июля 2016 г. рассмотрела представленную проектную документацию по объекту: «Строительство мостового перехода через реку Волгу в г.Тверь» и сообщает следующее:

Том 3.2.6. «Железнодорожный путепровод. Строительные решения» согласовывается без замечаний.

Том 3.2.3. «Автодорожный путепровод. Основные проектные решения» согласовывается без замечаний.

Схема прокладки трассы временного пути на период производства работ по реконструкции железнодорожного путепровода на 480км пк9+54 (чертеж 0136200003612005397-ПОС4), предусматривающая снижение скорости проследования скоростных и высокоскоростных поездов до 80км/ч согласовывается при условии заблаговременного получения из ОАО «РЖД» на стадии рабочего проектирования, разрешения на изменение графика движения поездов, с учетом увеличения времени хода ЭВС «Сапсан», скоростного поезда «Невский экспресс» по перегону Дорошиха – Тверь, сверх времени предусмотренного генеральным графиком движения поездов на весь календарный период выполнения реконструкции путепровода.

Заместитель начальника службы пути И.П. Сафонов

Исп. Хачиров А.Ю., служба П
(812)458-20-69

ФИЛИАЛ ОАО «РЖД»
ОКТЯБРЬСКАЯ ЖЕЛЕЗНАЯ ДОРОГА

Пл. Островского, 2
г. Санкт-Петербург, 191023,
Тел.: (812) 457-64-45, факс: (812) 457-66-99
E-mail: orw@orw.ru, www.ozd.rzd.ru

«07» ноября 2016 г. № Исх-26257/окс

На № _____ от _____

Генеральному директору
АО «Институт Гипростроймост–Санкт-Петербург»
И.Ю.Рутману

О рассмотрении документации

Уважаемый Илья Юрьевич!

В соответствии с Вашим обращением от 18 июля 2016 г. № 4240/1, Октябрьская железная дорога рассмотрела материалы проектной документации по объекту «Строительство мостового перехода через реку Волгу в г. Тверь» том 3.2.6. «Железнодорожный путепровод. Строительные решения», тм 3.2.3. «Автодорожный путепровод. Основные проектные решения» и согласовывает представленные материалы проектной документации при условии следующего.

Представленная Схема прокладки трассы временного пути на период производства работ по реконструкции железнодорожного путепровода на 480 км ПК 9+54 (чертеж 01362000036120053 97-ПОС4), предусматривающая снижение скорости проследования скоростных и высокоскоростных поездов до 80км/ч согласовывается при условии заблаговременного получения заказчиком по вышеназванному объекту на стадии рабочего проектирования разрешения ОАО «РЖД» на изменение графика движения поездов, с учетом увеличения времени хода электропоезда высокоскоростного Сименс «Сапсан», скоростного поезда «Невский экспресс» по перегону Дорошиха – Тверь сверх времени, предусмотренного генеральным графиком движения поездов на весь календарный период выполнения реконструкции путепровода.

Заместитель главного инженера
железной дороги В.И.Иванов

Исп. Филиппова Н.С., НТП
(812) 436-71-82

ФИЛИАЛ ОАО «РЖД»
ОКТЯБРЬСКАЯ ЖЕЛЕЗНАЯ ДОРОГА

пл.Островского, 2
г. Санкт-Петербург, 191023,
Тел.: (812) 457-64-45, факс: (812) 457-66-99,
E-mail: orw@orw.ru, www.ozd.rzd.ru

«10» января 2018 г. № Исх-119/Окт

На № _____ от _____

Генеральному директору
АО «Институт Гипростроймост
Санкт-Петербург»
И.Ю.Рутману

О согласовании проектной документации

Уважаемый Илья Юрьевич!

В соответствии с Вашим обращением от 12 декабря 2017 г. № 9616 Октябрьская железная дорога рассмотрела направленную на рассмотрение проектную документацию по объекту «Строительство мостового перехода через р. Волга в городе Тверь (Западный мост) шифр 01362000036120053 97-ПЖ Том 3.4.1 подраздел 4. Железная дорога. Часть 1. Конструктивные решения ПК4793+63,03 – АК4799+69,19. ВСП. План и продольный профиль. Земляное полотно. Бесстыковой путь».

Направленная проектная документация рассмотрена и согласована без замечаний.

Заместитель главного инженера
железной дороги В.И.Иванов

Исп. Колоскова Е.В., НТП
(812)457-63-08

ФИЛИАЛ ОАО «РЖД»
ЦЕНТРАЛЬНАЯ ДИРЕКЦИЯ ПО ТЕПЛОВОДОСНАБЖЕНИЮ

ОКТЯБРЬСКАЯ ДИРЕКЦИЯ ПО ТЕПЛОВОДОСНАБЖЕНИЮ
МОСКОВСКИЙ ТЕРРИТОРИАЛЬНЫЙ УЧАСТОК

Комсомольская пл. 3/9
г. Москва, 107140,
Тел. (499) 260-22-83
Факс: (499) 260-22-83

«23» 10. 2013 г. № 7784-1/461

Начальнику
Департамента архитектуры и
строительства
администрации г.Твери
Соболевой Л.А.

3150
23 10 13

По объекту:
«Строительство мостового перехода через реку Волга в г.Твери (Западный мост)»

На Ваш запрос о согласовании проектных решений в проектной документации по объекту «Строительство мостового перехода через реку Волга в г. Твери (Западный мост)» 01362000036120053 97-ТКР3.1 «Переустройство инженерных коммуникаций. Сети водопровода» и 01362000036120053 97-ТКР3.16 «Инженерные сети железнодорожного транспорта. Водозабор» сообщаю:

- Московский территориальный участок Октябрьской дирекции по тепловодоснабжению согласовывает проектные решения изложенные в вышеуказанных разделах.

Начальник Московского
территориального участка Р.А. Горбачёв

Исп.: Кирюхина Г.В.,
Тел. 413-353

ФИЛИАЛ ОАО «РЖД»
ЦЕНТРАЛЬНАЯ ДИРЕКЦИЯ ИНФРАСТРУКТУРЫ
ОКТЯБРЬСКАЯ ДИРЕКЦИЯ ИНФРАСТРУКТУРЫ

ТВЕРСКАЯ ДИСТАНЦИЯ ПУТИ

170043 г. Тверь, ул. Железнодорожников, д. 10
тел. (4822) 413-316, факс (4822) 413-382

«02» декабря 2016г. № 522

Генеральному директору
ООО "Аквил"

Чопу А.С.

На ваше письмо № И140-16 от 12.10.2016г. сообщаем:

Тверская дистанция рассмотрела и согласовывает со следующими условиями представленную вами проектную документацию по объекту: "Строительство мостового перехода через реку Волга в городе Твери (Западный мост)". Проектную документацию "Инженерные сети ж.д. транспорта. Сигнализация, централизация и блокировка" шифр 01362000036120053 97-ТКР3.11

1. В дальнейшей разработке технической документации необходимо детально спроектировать и согласовать все переходы (узлы крепления) по мосту.

ПЧ-3 Шелуха А.В.

Исп. ПЧЗИссо Ванюшин В.В.
Тел.61-793

Российские железные дороги

ФИЛИАЛ ОАО «РЖД»
ЦЕНТРАЛЬНАЯ
СТАНЦИЯ СВЯЗИ
ОКТЯБРЬСКАЯ ДИРЕКЦИЯ СВЯЗИ

ТВЕРСКОЙ РЕГИОНАЛЬНЫЙ ЦЕНТР
СВЯЗИ

ул. Колодкина д.10,
г. Тверь, 170002,
Тел.: (4822) 413-862,
Факс:(4822) 413-772

«05» декабря 2016 г. №ТО-290/16

Генеральному директору
ООО «Аквил»
А.С. Чопу

О согласовании документации.

Уважаемый Артем Сергеевич!

Тверским региональным центром связи (РЦС-1) ОАО «РЖД» рассмотрена проектная документация, разработанная ООО «Аквил», по объекту: «Строительство мостового перехода через р. Волга в г. Твери (Западный мост)», в составе: Раздел «Инженерные сети железнодорожного транспорта. Сети связи», шифр 01362000036120053 97-ТКР3.12.
По результатам рассмотрения вышеуказанная проектная документация согласована.

Главный инженер
Тверского регионального центра связи А. И. Комиссаров

Исп. Захарова А. В.,
Тлф. 8 (4822) 414 378

ФИЛИАЛ ОАО «РЖД»
ТРАНСЭНЕРГО

ОКТЯБРЬСКАЯ ДИРЕКЦИЯ ПО ЭНЕРГООБЕСПЕЧЕНИЮ

ТВЕРСКАЯ ДИСТАНЦИЯ ЭЛЕКТРОСНАБЖЕНИЯ

170043, г.Тверь, ул.Железнодорожников,14А
Тел./факс: (8 4822) 413-541 / 413-377

«07» октября 2016 г. №449

Генеральному директору
ООО « УниверсалИнжПроект»
А.Ю. Ямпольскому.

« О согласовании проектных решений: замена
Строительство мостового перехода через реку
Волга в г. Тверь (западный мост)».

Проектная документация по объекту «Строительство мостового перехода через реку Волга в г. Тверь (западный мост)» согласована без замечаний.

Заместитель начальника Тверской
дистанции электроснабжения Аминов Р.Г.

ФИЛИАЛ ОАО «РЖД»
ОКТЯБРЬСКАЯ
ЖЕЛЕЗНАЯ ДОРОГА
ОКТЯБРЬСКАЯ ДИРЕКЦИЯ
ИНФРАСТРУКТУРЫ

ТВЕРСКАЯ ДИСТАНЦИЯ
ПУТИ

170043, Тверская область, город Тверь,
улица Железнодорожников, дом 10,
Тел./факс: (4822) 413-224, 413-382

«_23__» _декабря2013__г. №___312_____

На № _____ от _____

Заместителю генерального
директора ЗАО «Гипростроймост-
Санкт-Петербург»А.Ю.Левакину

Уважаемый Андрей Юрьевич!

Проект 01362000036120053 97-ИОЛ5 Часть 5. «Сведения о сетях инженерно-технического обеспечения» Книга 1. «Система электроснабжения - внутреннее электроснабжение мостоцеха», выполненный в соответствии с «Техническими условиями ОАО РЖД» Октябрьской ж.д. от 24.10.2013 года №22567/Окт и дополнения к ним от 20 ноября 2013г. №284 филиала ОАО РЖД филиала Октябрьская ж.д. Октябрьская инфраструктура Тверская дистанция пути, согласован в полном объеме.

Начальник Тверской дистанции пути А.А.Качанов

Исп.Федотов И.Б.
Тел.413-793

АКВИЛ

Общество с ограниченной ответственностью «Аквил»
тел/факс 449-72-45, akvil@nm.ru, г.Санкт-Петербург, ул. Фарфоровская д.6 оф.220
ИНН 7804425944, ОГРН 1097847327423, код ОКВЭД 74.20.1
БИК 044030811, расч.сч. 40702810936060009249, кор.сч. 30101810300000000811, Филиал N 7806 ВТБ 24 (ПАО)

от 22.09.16 № И130-16

Начальнику Тверской дистанции пути
Шелухе Александру Викторовичу
г. Тверь, Жёлтиковский 2-й проезд, 10

Уважаемый Александр Викторович!

В ответ на Ваше письмо от 12.09.2016 с замечаниями к комплектам проектной документации по разделам "Система водоснабжения и водоотведения", "Система отопления" и "Система вентиляции" по объекту: «Строительство мостового перехода через р. Волга в г. Твери (Западный мост)» направляем Вам откорректированные тома проектной документации. Все указанные замечания приняты и устранены.

Приложения:

1. Проектная документация "Система водоснабжения и водоотведения" шифр 0136200003612005397-ИЛО5.2 в формате PDF;
2. Проектная документация "Система отопления" шифр 0136200003612005397-ИЛО5.3 в формате PDF;
3. Проектная документация "Система вентиляции" шифр 0136200003612005397-ИЛО5.4 в формате PDF.

С уважением,
Генеральный директор Чоп А.С.

Разделы "Система водосн. и водоотв." "Система отопления" "Система вентиляции" согласовываем с учётом откорректированных Вами замечаний.
27.09.2016г
ПКЗ ИССО Волкомин В.В.

Исполнил:
Афрамеева О.В.
8(812) 449-72-45

СРО №0371-2016-7804425944-06
ИСО 9001-2008 №СДС.ТП.СМ.02718-10

Российские железные дороги

ФИЛИАЛ ОАО «РЖД»
ЦЕНТРАЛЬНАЯ
СТАНЦИЯ СВЯЗИ
ОКТЯБРЬСКАЯ ДИРЕКЦИЯ СВЯЗИ

ТВЕРСКОЙ РЕГИОНАЛЬНЫЙ ЦЕНТР
СВЯЗИ

ул. Колодкина д.10,
г. Тверь, 170002,
Тел.: (4822) 413-862,
Факс:(4822) 413-772

«__13_» _декабря_2013_г. № ТО-72/13

Заместителю генерального

директора

ЗАО «Гипростроймост-Санкт-Петербург»

А.Ю. Левакину

Уважаемый Андрей Юрьевич!

Проект 0136200003612005397-ИОЛ5 Часть 5. «Сведения о сетях инженерно-технического обеспечения» Книга 5. «Сети связи»- организация телефонной связи о существующей точки подключения (казарма ВОХР) до запроектированного пункта обогрева мостовой бригады, выполненный в соответствии с техническими условиями ОАО «РЖД» Октябрьская ж.д. от 2410.2013г № 22567/Окт и дополнения к ним от 21 ноября 2013 г. № ТО-64/13 ОАО РЖД Центральная станция связи, Октябрьская дирекция связи, Тверской региональный центр связи, согласован в полном объеме.

Главный инженер РЦС-1 Комиссаров А.И.

Исп. Начальник ТО Захарова А. В.
(4822) 414-378

ФИЛИАЛ ОАО «РЖД»
ОКТЯБРЬСКАЯ ЖЕЛЕЗНАЯ ДОРОГА
ОКТЯБРЬСКАЯ ДИРЕКЦИЯ ИНФРАСТРУКТУРЫ

ТВЕРСКАЯ ДИСТАНЦИЯ ПУТИ

170043, Тверская область, город Тверь,
улица Железнодорожников, дом 10,
Тел./факс: (4822) 413-224, 413-382

Заместителю Генерального директора
ЗАО «Гипростроймост - Санкт - Петербург»
А.Ю. Левакину

«_10_» декабря 2013____г. № _300_____

На № _____ _____от _____

« О согласовании проекта»

Уважаемый Андрей Юрьевич!

Проект 01362000036120053 97-ИОЛ5 Часть 5. «Сведения о сетях инженерно-технического обеспечения». Книга 6. «Сети воздухоснабжения.» - строительство участка магистрального воздуховода от модульной компрессорной, расположенной на территории мостоцеха ПЧ3 г. Тверь, до точки подключения к существующему магистральному воздуховоду, выполненный в соответствии с техническими условиями ОАО «РЖД» Октябрьская ж.д. от 24.10.2013г № 22567/Окт и дополнения к ним от 20.11.2-013г. №284 филиала ОАО «РЖД» филиала Октябрьская ж.д Октябрьская инфраструктура Тверская дистанция пути, согласован в полном объеме.

Начальник Тверской дистанции пути **А.А. Качанов**

Исп.: ПЧЗнссо Федотов И.Б.
Тел.: 413 (61) - 793

ФИЛИАЛ ОАО «РЖД»
ТРАНСЭНЕРГО

ОКТЯБРЬСКАЯ ДИРЕКЦИЯ ПО ЭНЕРГООБЕСПЕЧЕНИЮ

ТВЕРСКАЯ ДИСТАНЦИЯ ЭЛЕКТРОСНАБЖЕНИЯ

170043, г.Тверь, ул.Железнодорожников,14А
Тел./факс: (8 4822) 413-377, 413-207

«_30__» __декабря_2016__ г. №_612____

На № _____ от _____

ООО «Аквил»
Генеральному директору
А.С.ЧОП

Тверская дистанция электроснабжения согласовывает проектную документацию, разработанную на основании технических условий Филиала ОАО «РЖД» Октябрьская ж.д. в рамках выполнения работ по объекту «Строительство мостового перехода через р.Волга в г.Твери (Западный мост).

Гл.инженер Тверской
Дистанции электроснабжения В.Ю.Степанов

ДЕПАРТАМЕНТ АРХИТЕКТУРЫ И СТРОИТЕЛЬСТВА АДМИНИСТРАЦИИ ГОРОДА ТВЕРИ

170100, г. ТВЕРЬ, ул. Советская,11
Тел.: 8 (4822) 32-09-30
E-mail: das@adm.tver.ru

От 26.10.16 № 29/3129-и

На _____ от _____

Директору по проектированию
ЗАО «Институт Гипростроймост – Санкт-Петербург»
О.Г. Скорику
197198, г. Санкт-Петербург, ул. Яблочкова, 7

Уважаемый Олег Георгиевич!

Департамент архитектуры и строительства администрации города Твери рассмотрело Ваше обращение по объекту «Строительство мостового перехода через реку Волга в г. Твери (Западный мост) (в т.ч. ПИР)» и сообщает, что особо охраняемые природные территории местного значения в городе Твери отсутствуют.

Начальник департамента
архитектуры и строительства
администрации города Твери — Е.В. Бокарев

Тонкошкуров В.А. 35-73-50

ДЕПАРТАМЕНТ АРХИТЕКТУРЫ И ГРАДОСТРОИТЕЛЬСТВА АДМИНИСТРАЦИИ ГОРОДА ТВЕРИ

170100, г. ТВЕРЬ, ул. Советская,11
Тел.: 8 (4822) 32-09-30
E-mail: das@adm.tver.ru

От 02.08.18. № 29/2355-4

На №_____ от _____

Директору по проектированию
ЗАО «Институт Гипростроймост – Санкт-Петербург»
О.Г. Скорику

ул. Яблочкова, 7
197198, г. Санкт-Петербург

Уважаемый Олег Георгиевич!

Департамент архитектуры и градостроительства администрации города Твери сообщает, что особо охраняемые природные территории местного значения в городе Твери отсутствуют.

Начальник департамента
архитектуры и градостроительства
администрации города Твери Д.Н. Арестов

МИНИСТЕРСТВО
природных ресурсов и экологии
Тверской области
Петербургское ш., д. 53а, г. Тверь, 170036
Тел. (4822) 39-44-44, 39-44-05
Факс (4822) 39-44-04
e-mail: mpr@web.region.tver.ru
www.mpr-tver.ru
ОКПО 96628861, ОГРН 1066950063905,
ИНН/КПП 6950015221/695201001

21.07.2016 №7975-05

На № 5091 от 14.07.2016

АО «Институт Гипростроймост-Санкт-Петербург»

ул. Яблочкова, д. 7, корп. 2, лит. А,
Санкт-Петербург, 197198

Министерство природных ресурсов и экологии Тверской области (далее – Министерство) рассмотрело Ваше обращение и сообщает, что в соответствии с представленным ситуационным планом, а также по данным государственных кадастров особо охраняемых природных территорий регионального значения (по состоянию на 21.07.2016), ведение которых осуществляется Министерством, проектируемый объект «Строительство мостового перехода через реку Волга в г. Твери (Западный мост) (в т.ч. ПИР)» не расположен на особо охраняемой природной территории регионального значения памятнике природы «Комсомольская роща».

Министр природных ресурсов и экологии Тверской области **С.В. Орлов**

Вход. № 7151
"27" июля 2016 г.
ГИПРОСТРОЙМОСТ

Турилов А.В.
(4822) 39 44 36

МИНИСТЕРСТВО
природных ресурсов и экологии
Тверской области
ул. Горького, д. 97, г. Тверь, 170042
Тел. (4822) 73-31-74, 73-31-75
Факс (4822) 73-31-71
e-mail: mpr@web.region.tver.ru
www.mpr-tver.ru

04.10.2018 № 12171-05

На № 19076 от 28.09.2018

Ответ на запрос в отношении
проектируемого объекта

АО «Институт Гипростроймост – Санкт-Петербург»

ул. Яблочкова, д. 7, кор. 2, лит. А,
г. Санкт-Петербург, 197198

e-mail: office@spb.gpsm.ru

Министерство природных ресурсов и экологии Тверской области (далее – Министерство) рассмотрело Ваше обращение от 28.09.2018 № 19076, и сообщает следующее.

Согласно прилагаемым к запросу картографическим материалам, а также по данным государственного кадастра особо охраняемых природных территорий регионального и местного значения (по состоянию на 02.10.2018), ведение которого осуществляется Министерством, территория проектируемого объекта «Строительство мостового перехода через реку Волга в г. Твери (Западный мост) (в т.ч. ПИР)» в границах постоянного и временного отвода располагается вне существующих и проектируемых особо охраняемых природных территорий регионального значения и их охранных зон.

Заместитель Министра
природных ресурсов
и экологии Тверской области **К.В. Елагин**

Воробьёв Сергей Александрович
8 (4822) 73 31 89

Лист №_____

КАРТА (ПЛАН)
границ зоны с особыми условиями использования территории
Государственный Памятник природы "Комсомольская роща" областного значения
(наименование объекта)

Обзорная схема границ объекта

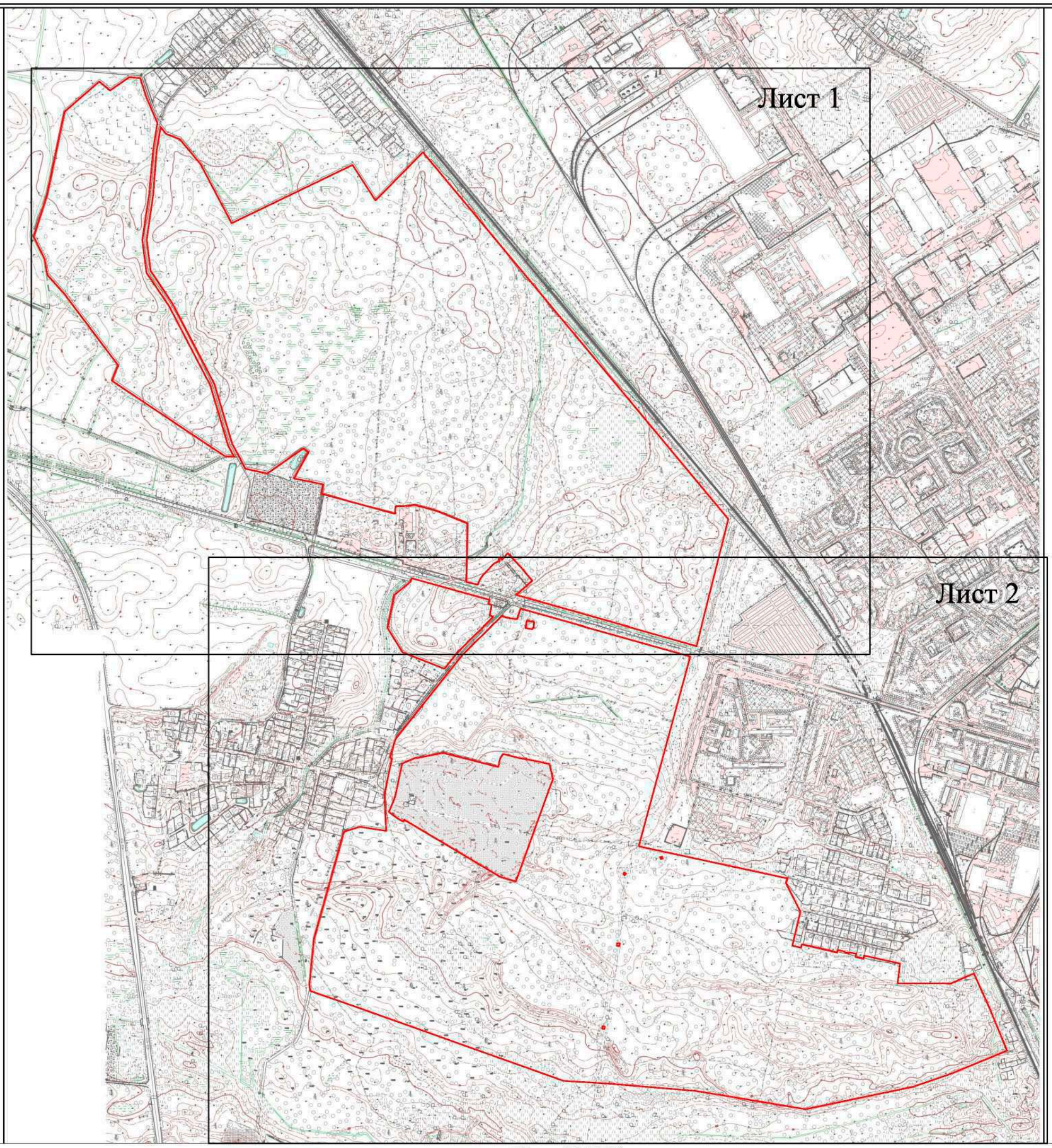

Масштаб 1:15000

Используемые условные знаки и обозначения:

_____ - вновь образованная часть контура, сведения о которой достаточны для определения её местоположения

Подпись _____

Карпиков Константин Викторович

Дата «19» января 2018 г.

Место для оттиска печати лица, составившего карту (план) объекта землеустройства

Лист №____

КАРТА (ПЛАН)
границ зоны с особыми условиями использования территории
Государственный Памятник природы "Комсомольская роща" областного значения
(наименование объекта)

План границ объекта

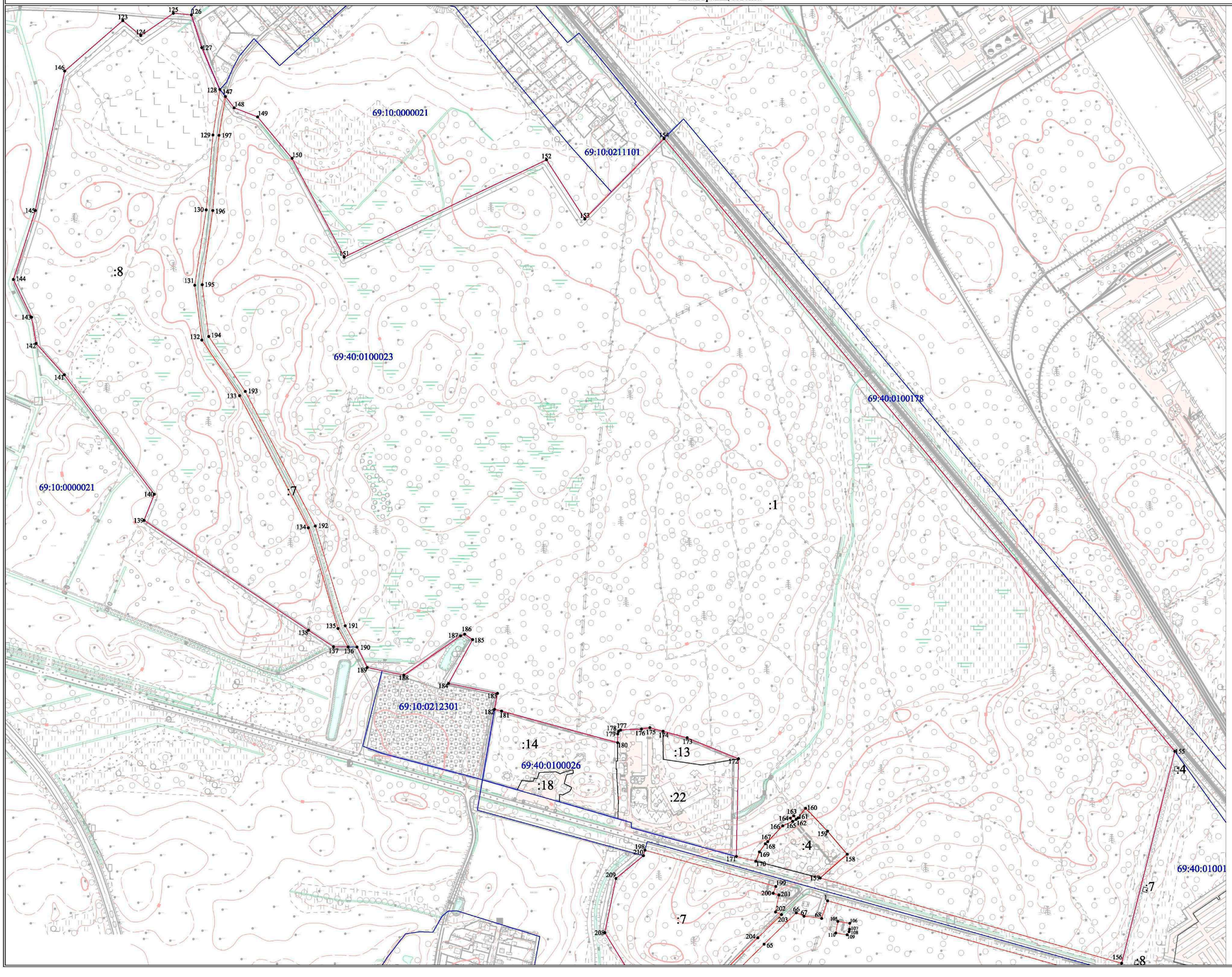

Лист 1

Используемые условные знаки и обозначения:

- существующая граница кадастрового квартала
- вновь образованная часть контура, сведения о которой достаточны для определения её местоположения
- существующая часть контура, имеющиеся в ГКН сведения о которой достаточны для определения её местоположения
- 138 - характерная точка контура, сведения о которой позволяют однозначно определить её на местности
- :4 - обозначение земельного участка
- 69:40:0100023 - обозначение кадастрового квартала

Масштаб 1:4000

Подпись _____

Дата «29» декабря 2018 г.

Место для оттиска печати лица, составившего карту (план) объекта землеустройства

Лист №_____

КАРТА (ПЛАН)
границ зоны с особыми условиями использования территории
Государственный Памятник природы "Комсомольская роща" областного значения
(наименование объекта)

План границ объекта

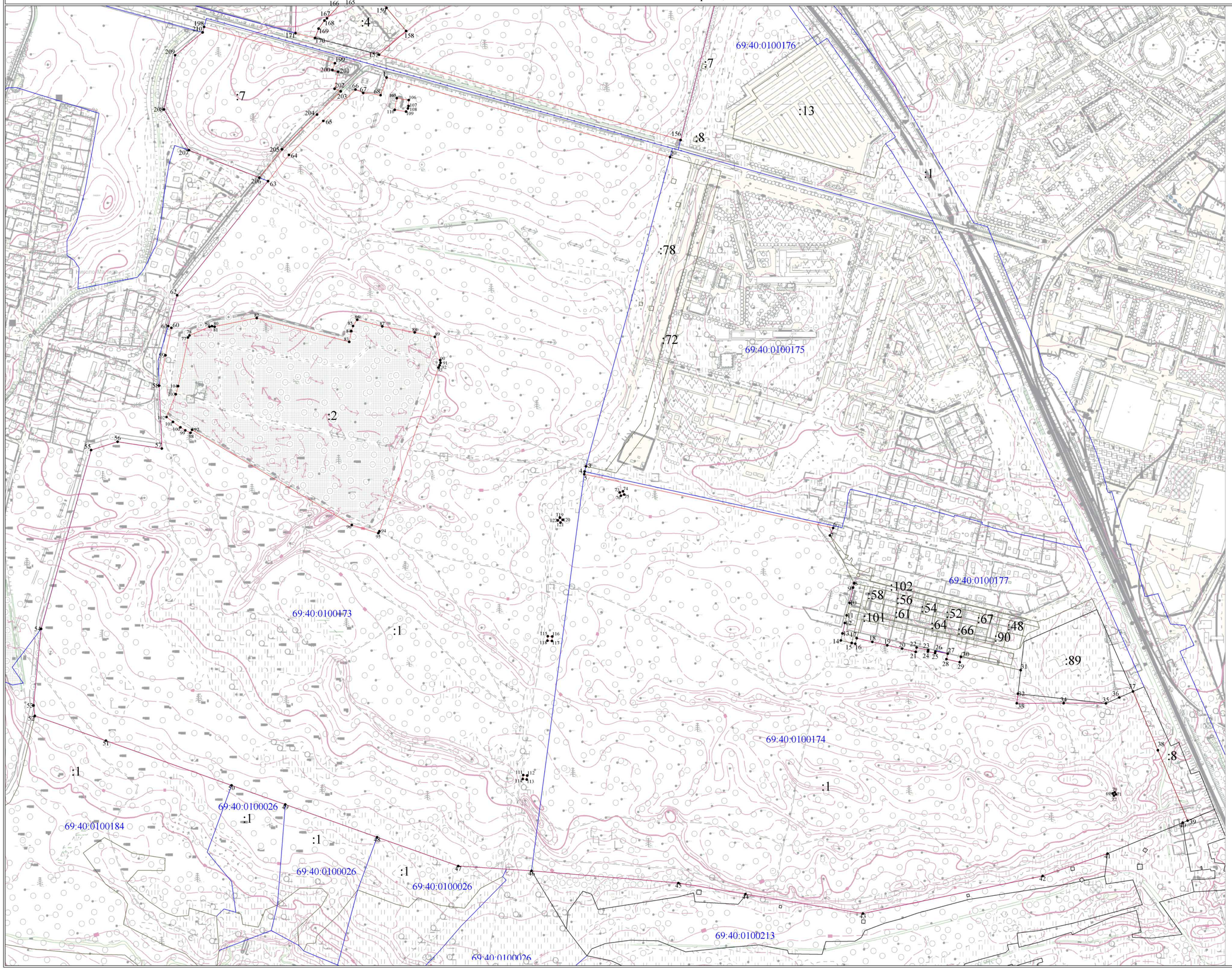

Лист 2

Используемые условные знаки и обозначения :

- существующая граница кадастрового квартала
- вновь образованная часть контура , сведения о которой достаточны для определения её местоположения
- существующая часть контура , имеющиеся в ГКН сведения о которой достаточны для определения её местоположения
- 156 - характерная точка контура , сведения о которой позволяют однозначно определить её на местности
- :13 - обозначение земельного участка
- 69:40:0100175 - обозначение кадастрового квартала

Масштаб 1:4000

Подпись _____

Дата «19» апреля 2018 г.

Место для оттиска печати лица, составившего карту (план) объекта землеустройства

**МИНИСТЕРСТВО
ПРИРОДНЫХ РЕСУРСОВ И ЭКОЛОГИИ
РОССИЙСКОЙ ФЕДЕРАЦИИ
(Минприроды России)**

ул. Б. Грузинская, д. 4/6, Москва, 125993,
тел. (499) 254-48-00, факс (499) 254-43-10
сайт: www.mnr.gov.ru
e-mail: minprirody@mnr.gov.ru
телетайп 112242 СФЕН

26.07.2016 № 12-29/18456
на № _____ от _____

Департамент архитектуры и строительства администрации города Твери

ул. Советская, д. 11, г. Тверь, 170100

О предоставлении информации

Департамент государственной политики и регулирования в сфере охраны окружающей среды Минприроды России рассмотрел письмо департамента архитектуры и строительства администрации города Твери от 08.06.2016 № 29/1446-и о предоставлении информации о наличии особо охраняемых природных территорий федерального значения относительно испрашиваемого объекта и сообщает.

Испрашиваемый объект «Строительство мостового перехода через реку Волга в г. Твери (Западный мост) (в т.ч. ПИР)», расположенный в г. Твери Тверской области, не находится в границах особо охраняемых природных территорий (далее – ООПТ) федерального значения.

Вместе с тем обращаем внимание, что в случае затрагивания указанным объектом природных зон и объектов, имеющих ограничения по использованию и подлежащих особой защите (водные объекты, водоохранные зоны и прибрежные защитные полосы, леса, объекты растительного и животного мира, занесенные в Красные книги и др.), при проектировании и осуществлении работ необходимо руководствоваться положениями Водного кодекса Российской Федерации и Лесного кодекса Российской Федерации, иного законодательства в соответствующей сфере.

По вопросу получения информации о наличии ООПТ регионального и местного значения, а также объектов растительного и животного мира, занесенных в Красную книгу субъектов Российской Федерации, целесообразно обратиться в органы исполнительной власти соответствующего субъекта Российской Федерации.

Заместитель директора Департамента
государственной политики и регулирования
в сфере охраны окружающей среды В.Б. Степаницкий

Исп. Галиенко С.А. (499) 125-53-92

ГЛАВНОЕ УПРАВЛЕНИЕ ПО ГОСУДАРСТВЕННОЙ ОХРАНЕ ОБЪЕКТОВ КУЛЬТУРНОГО НАСЛЕДИЯ ТВЕРСКОЙ ОБЛАСТИ

Новоторжская ул., д.10, г. Тверь, 170000
Тел. (4822) 35-71-92, Тел. (факс) (4822) 34-50-64
E-mail: kom_ohrana@web.region.tver.ru

ОГРН 1026900559355 ОКПО 21387977
ИНН 6905044326 КПП 695001001

31.05.16 № 2094/02
на № 3309 от 13.05.16

Генеральному директору АО «Институт Гипростроймост-Санкт-Петербург»

И.Ю. Рутману

ул. Яблочкова, д. 7, кор. 2, лит. А,
Санкт-Петербург, 197198

Уважаемый Илья Юрьевич!

Главное управление по государственной охране объектов культурного наследия Тверской области, рассмотрев Ваше обращение от 13.05.2016 № 3309, сообщает, что монумент легендарному танковому экипажу Степана Горобца, расположенный по адресу: г. Тверь, Комсомольская площадь, объектом культурного наследия не является.

Врио начальника Главного управления **М.Ю. Смирнов**

Фролов С.А.
(4822) 34-54-52

ДЕПАРТАМЕНТ АРХИТЕКТУРЫ И СТРОИТЕЛЬСТВА АДМИНИСТРАЦИИ ГОРОДА ТВЕРИ

170100, г. ТВЕРЬ, ул. Советская,11
Тел.: 8 (4822) 32-09-30
E-mail: das@adm.tver.ru

От 27.06.16 № 29/1635-с

На №4358 от 20.06.2016

Директору по проектированию
ЗАО «Институт Гипростроймост – Санкт-Петербург»
О.Г. Скорику
197198, г. Санкт-Петербург, ул. Яблочкова, 7

Уважаемый Олег Георгиевич!

В целях исполнения муниципального контракта № 0136200003612005397 от 01.03.2013 и Мирового соглашения от 08.02.2016 по объекту «Строительство мостового перехода через реку Волга в г. Твери (Западный мост) (в т.ч. ПИР)», Департамент архитектуры и строительства администрации города Твери согласовывает перенос памятника легендарному танковому экипажу Степана Горобца по варианту №2.
Приложение: лист согласования вариант №2

Заместитель начальника департамента
архитектуры и строительства
администрации города Твери Е.В. Аристов

Тонкошкуров В.А. 35-73-50



Памятник легендарному танковому экипажу Степана Горобца

Комсомольская площадь. Фонтан

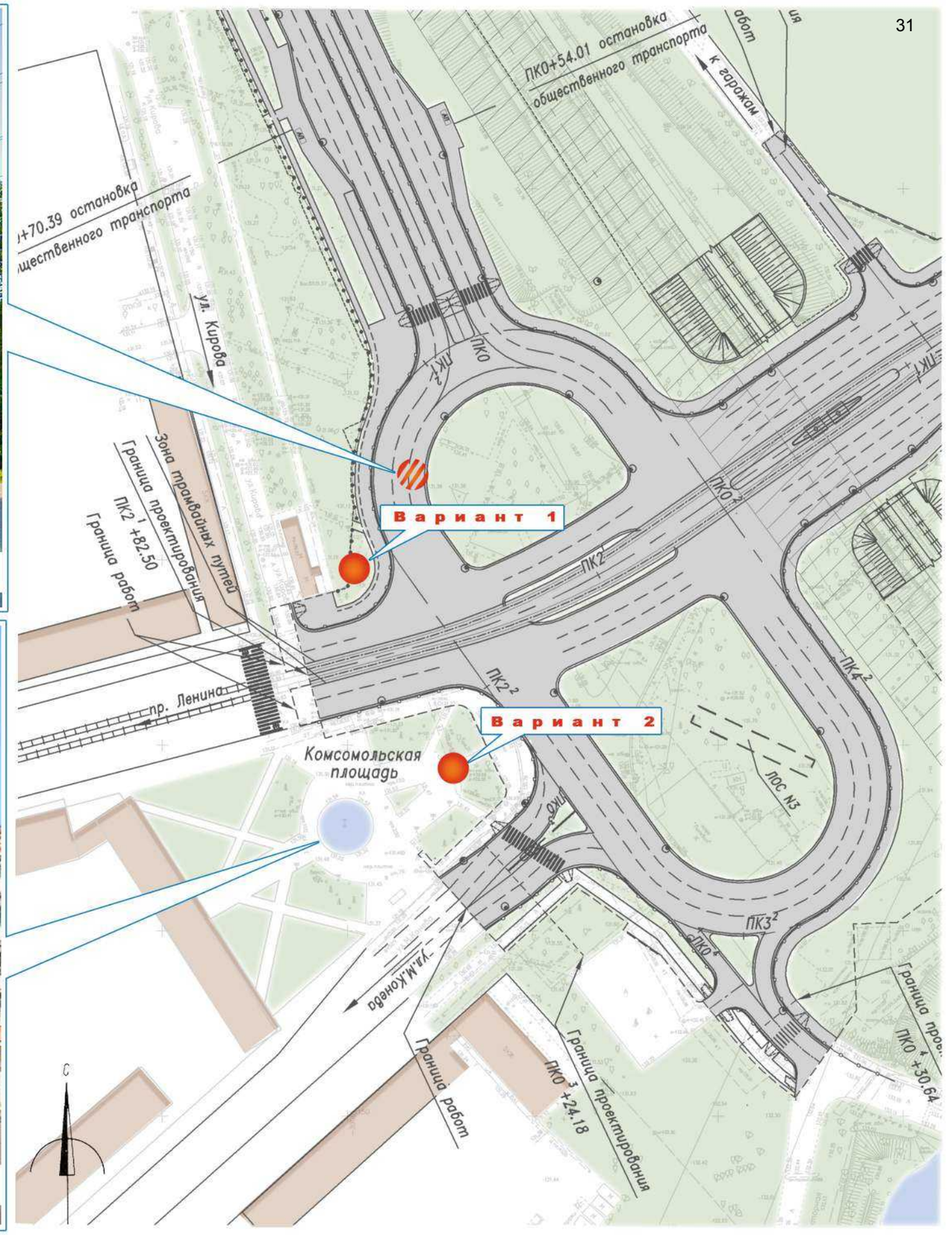

УСЛОВНЫЕ ОБОЗНАЧЕНИЯ:

- СУЩЕСТВУЮЩЕЕ МЕСТО РАСПОЛОЖЕНИЯ ПАМЯТНИКА
- ПРЕДПОЛАГАЕМЫЕ МЕСТА РАСПОЛОЖЕНИЯ ПАМЯТНИКА

Схема переноса памятника легендарному танковому экипажу Степана Горобца

Схема вариантов переноса памятника легендарному танковому экипажу Степана Горобца

СУЩЕСТВУЮЩЕЕ МЕСТОПОЛОЖЕНИЕ ПАМЯТНИКА

Вариант 1

Данный вариант предполагает перенос памятника с изменением исторических пропорций расстановки частей композиции

Вариант 2

ул. Кирова

проспект Ленина

пр. Ленина

Комсомольская площадь

УСЛОВНЫЕ ОБОЗНАЧЕНИЯ:

- СУЩЕСТВУЮЩЕЕ МЕСТО РАСПОЛОЖЕНИЯ ПАМЯТНИКА
- ПРЕДПОЛАГАЕМЫЕ МЕСТА РАСПОЛОЖЕНИЯ ПАМЯТНИКА

Приложение 2. Письмо Главного управления по государственной охране объектов культурного наследия Тверской области 1224/03 от 06.04.16 г.

ГЛАВНОЕ УПРАВЛЕНИЕ
ПО ГОСУДАРСТВЕННОЙ
ОХРАНЕ ОБЪЕКТОВ
КУЛЬТУРНОГО НАСЛЕДИЯ
ТВЕРСКОЙ ОБЛАСТИ

Новоторжская ул., д.10, г. Тверь, 170100
Тел. (4822) 35-71-92, Тел. (факс) (4822) 34-50-64
E-mail: kom_ohrana@web.region.tver.ru

ОГРН 1026900559355 ОКПО 21387977
ИНН 6905044326 КПП 695001001

06.04.16 № 1224/03

на № 1824/1 от 23.03.16г.

ЗАО «Институт Гипростроймост – Санкт-Петербург»
Директору по проектированию

О.Г. Скорику

Яблочкова ул., д. 7, Санкт-Петербург, 197198

Уважаемый Олег Георгиевич!

Ваше обращение № 1824/1 от 23.03.2016 о выдаче условий на проектирование и строительство по объекту: «Строительство мостового перехода через реку Волга в г. Твери (Западный мост)» рассмотрено.

По результатам рассмотрения Главное управление по государственной охране объектов культурного наследия Тверской области сообщает, что на отрезке от Комсомольской площади до автомобильной развязки на Санкт-Петербургском шоссе, указанного в графическом приложении, к западу от железной дороги «Москва – Санкт-Петербург», объекты культурного наследия отсутствуют.

Одновременно сообщаем, что участки реконструкции автомобильной дороги от существующей железнодорожной ветки на Васильевский Мох в сторону площади Конституции, а также от мостового перехода на Комсомольской площади по проспекту Калинина в сторону центра города расположены в границах распространения археологического культурного слоя г. Твери XV-XIX вв., согласно действующим зонам охраны памятников истории и культуры г. Твери (утв. Решением Тверского областного совета народных депутатов №26/40 от 25.02.1991).

В соответствии с требованиями ст. 5.1 Федерального закона от 25.06.2002 № 73-ФЗ «Об объектах культурного наследия (памятниках истории и культуры) народов Российской Федерации» особый режим использования земельного участка, в границах которого располагается объект археологического наследия, предусматривает возможность проведения археологических полевых работ в порядке, установленном настоящим Федеральным законом.

Исходя из вышеизложенного, при разработке проектной документации по строительству вышеуказанного объекта на указанном земельном участке необходимо выполнить следующие условия:

1. Разработать проект строительства Западного моста. В соответствии с п. 2 ст. 36 Закона № 73-ФЗ, в составе проекта разработать раздел об обеспечении сохранности объекта археологического наследия «Культурный слой г. Твери». Предусмотреть средства на проведение данных работ. На данный раздел, согласно ст. 30 Закона № 73-ФЗ, должно быть получено положительное заключение государственной историко-культурной экспертизы.
2. Проектную документацию (генплан в масштабе 1:500 с обозначением объектов строительства, их разрезы, в том числе разрезы инженерных коммуникаций, конструкции дорожной одежды и т.д.) с разделом об обеспечении сохранности объекта культурного наследия до начала производства работ представить на рассмотрение и согласование в Главное управление.
3. По согласованной проектной документации до начала земляных и строительных работ обеспечить силами специализированной организации на договорной основе в полевой сезон (май-октябрь) проведение археологических исследований до начала производства земляных работ на объекте. По завершении археологических исследований предоставить в Главное управление заверенный сторонами (заказчик работ, руководитель археологической организации, специалист-археолог и представитель Главного управления) акт об их выполнении.

Врио начальника
Главного управления **М.Ю. Смирнов**

Заботин Н.А.
34-53-18

Акционерное Общество
«Институт Гипростроймост — Санкт-Петербург»

Свидетельство № П-044-042.9 от 18 февраля 2015 г.

«Строительство мостового перехода через реку Волга в г.Твери (Западный мост)» (в т.ч. ПИР)

ПРОЕКТНАЯ ДОКУМЕНТАЦИЯ

Раздел 10. Иная документация в случаях, предусмотренных федеральными законами

Часть 12. Мероприятия по обеспечению сохранности объектов культурного наследия

0136200003612005397-АН

Том 10.12

Генеральный директор И.Ю. Рутман

Комплексный главный инженер проекта О.А. Ткачук

Главное управление по государственной охране объектов культурного наследия Тверской области "СОГЛАСОВАНО"

в составе проекта: «Строительство мостового перехода через р. Волга г. Тверь (Западный мост)» (в т.ч. ПИР)

письмо от 99/03-07 от 02.10.2019

Изм.	№ док.	Подп.	Дата
1	220-18		16.08.18
2	387-18		11.10.18
3	536-19		28.08.19

2019

ГЛАВНОЕ УПРАВЛЕНИЕ ПО ГОСУДАРСТВЕННОЙ ОХРАНЕ ОБЪЕКТОВ КУЛЬТУРНОГО НАСЛЕДИЯ ТВЕРСКОЙ ОБЛАСТИ

Новоторжская ул., д.10, г. Тверь, 170100
Тел. (4822) 35-71-92, Тел. (факс) (4822) 34-50-64
E-mail: kom_ohrana@tverreg.ru

02.10.2019 № 5623/03

на №_____ от _____

Департамент архитектуры и градостроительства администрации г. Твери

Советская ул., д. 11, г. Тверь, 170100

«О подтверждении согласования проектной документации»

Главное управление по государственной охране объектов культурного наследия Тверской области (далее – Главное управление) сообщает, что 02.10.2019 за № 99/03-07 была согласована проектная документация по объекту: «Строительство мостового перехода через реку Волга в г. Твери (Западный мост)» (в т.ч. ПИР)» с разделом проектной документации (далее – Раздел) Том 10.12, Шифр 01362000036120053 97-АН, Часть 12 «Мероприятия по обеспечению сохранности объектов культурного наследия» Раздела 10 «Иная документация в случаях, предусмотренных Федеральными законами».

Раздел проектной документации согласован на основании акта государственной историко-культурной экспертизы от 05.09.2019 при условии выполнения археологических исследований на территории объекта археологического наследия «Культурный слой г. Твери, XV-XIX вв.», а также обеспечение выполнения мероприятий по сохранению объекта культурного наследия в соответствии с Разделом 10, Часть 12 «Мероприятия по обеспечению сохранности объектов культурного наследия» (Т.10.12). По окончании работ представить в Главное управление акт об их выполнении.

Согласно п. 7 данного Раздела археологические наблюдения

необходимо провести на территории выявленного объекта археологического наследия «Культурный слой г. Твери» на площади 5938 кв. м.

Учитывая вышеизложенное, археологические наблюдения необходимо проводить в соответствии проектными решениями, указанными в Разделе (рис. 36. План отвода от ПК0+00.00 до ПК9+25.00).

Начальник Главного управления **М.Ю. Смирнов**

Подлинник электронного документа, подписанного ЭП, хранится в системе электронного документооборота Правительства Тверской области.

СВЕДЕНИЯ О СЕРТИФИКАТЕ ЭП

Сертификат: 4B73109025008FB7E91119944C784BD6
Кому выдан: Главное Управление по государственной охране объектов культурного наследия Тверской области
Действителен: с 21.06.2019 до 21.06.2020

Заботин Никита Александрович
8 (4822) 34-53-18

МИНИСТЕРСТВО ТРАНСПОРТА РОССИЙСКОЙ ФЕДЕРАЦИИ
Федеральное агентство морского и речного транспорта

ФЕДЕРАЛЬНОЕ ГОСУДАРСТВЕННОЕ
УНИТАРНОЕ ПРЕДПРИЯТИЕ
«КАНАЛ ИМЕНИ МОСКВЫ»
(ФГУП «Канал имени Москвы»)

Водников ул., д.1, Москва,125362
тел.: (495) 626-99-92, (495) 491-26-57
факс: (495) 491-32-66
e-mail: kim@fgup-kim.ru www.fgup-kim.ru

13.12.2012 № 05-09-3604/4

На № 05-02/4825 от 28.11.2012
№ 05-02/4957 от 06.12.2012

Министру
транспорта Тверской области
А.В. Суязову

ФКУ «Речная администрация
Московского бассейна»

Тверской РГС – филиал
ФГУП «Канал имени Москвы»

Технические условия на проектирование
мостового перехода через р. Волгу
в г. Твери

Уважаемый Андрей Вячеславович!

ФГУП «Канал имени Москвы» рассмотрело Ваше обращение по вопросу проектирования мостового перехода через р. Волгу в г. Твери, а также представленную схему вариантов размещения створа мостового перехода:

вариант № 1 в створе ул. Кирова

– створ мостового перехода расположен в ≈50 м выше по течению от моста Октябрьской железной дороги, то есть на 283,1 км судового хода;

вариант № 2 в створе бул. Ногина

– створ мостового перехода расположен в ≈1450 м ниже по течению от моста Октябрьской железной дороги, то есть на 281,58 км судового хода;

вариант № 3 в створе ул. Карла Маркса

– створ мостового перехода расположен в ≈1500 м выше по течению от устья р. Тьмака, то есть на 281,3 км судового хода, и пересекает русло реки с отклонением около 40° относительно нормали к направлению течения и оси судового хода.

(километраж указан по схеме судового хода р. Волги от г. Ржева до г. Твери, изд. 1968 г.).

Рассматриваемый участок р. Волги от пос. Избрижье до г. Твери относится к 3-му классу магистральных водных путей. В соответствии с ГОСТ 26775-97 «Габариты подмостовые судоходных пролетов мостов на внутренних водных путях. Нормы и технические требования» проектируемый мост должен иметь один судоходный пролет с размерами подмостового габарита:

– высота – не менее 13,5 м над расчетным судоходным уровнем (РСУ), который определяется по методике, приведенной в приложении Б ГОСТ 26775-97;

– ширина – не менее 120 м (по нормали к оси судового хода).

Вместе с тем ОАО «Гипроречтранс» – разработчик ГОСТа 26775-97 письмом от 24.12.2008 № 07/1837 выдало в адрес ОАО Проектный институт «Тверьгражданпроект» «Экспертное заключение по вопросу назначения подмостовых габаритов судоходных пролетов проектируемого автодорожного «Западного» моста через р. Волгу в г. Твери в створе ул. Карла Маркса», в котором считает возможным допустить снижение высоты подмостового габарита судоходного пролета h над РСУ до 12,5 м вместо 13,5 м по ГОСТу.

Учитывая данное заключение, ФГУП «Канал имени Москвы» не возражает против проектирования мостового перехода через р. Волгу (по одному из предложенных вариантов) с высотой подмостового габарита судоходного пролета не менее 12,5 м над РСУ и шириной не менее 120 м (в свету), при выполнении следующих условий:

1. Согласовать створ мостового перехода и его подмостовой габарит с ФКУ «Речная администрация Московского бассейна» (тел.:(495) 626-90-18).

2. Выполнить русловую съемку реки в районе проектируемого моста для определения местоположения судового хода и его оси.

3. Лицевые грани русловых опор судоходного пролета моста должны быть параллельны оси судового хода (допускается отклонение не более 10°); горизонтальные сечения опор должны иметь обтекаемую форму.

4. Учесть уровенный режим Иваньковского водохранилища:

– нормальный подпорный уровень – 124,00;

– форсированный паводковый уровень – 124,20;

- уровень навигационной сработки – 123,20;
- уровень предполоводной сработки – 119,50;
- уровень мертвого объема – 118,00.

5. Обеспечить в створе моста и на подходах к нему глубину d=3,0 м от ПУ=123,20 на ширине судового хода 80 м (по варианту № 1 на ширине судового хода 40 м).

6. Оборудовать мостовой переход знаками судоходной сигнализации (по варианту № 1 – как на едином мостовом переходе совместно с мостом Октябрьской железной дороги) в соответствии с ГОСТ 26600-98 «Знаки навигационные внутренних судоходных путей» и Правилами плавания по внутренним водным путям РФ. В подмостовом габарите судоходного пролета моста не должны находиться элементы моста и его оборудования, включая навигационные знаки.

7. При разработке схемы размещения осветительных приборов на мосту исключить их установку в зоне расположения знаков судоходной сигнализации. Исключить ослепление судоводителей транспортного флота лучами осветительных приборов моста.

8. При необходимости устройства в русле реки вспомогательных сооружений и установки плавсредств для осуществления строительных работ в период с 24 апреля по 10 ноября, обеспечить в створе моста и на подходах к нему ширину судового хода 40 м с ограждением его плавучими навигационными знаками по договору с ФГУП «Канал имени Москвы».

9. По окончании строительных работ разобрать все временные сооружения, выполнить траление и контрольные промеры глубин дна реки на участке по 100 м выше и ниже по течению от створа нового мостового перехода с участием представителя Тверского РГС и оформлением акта. Тральные работы и промеры глубин может выполнить ФГУП «Канал имени Москвы» по договору.

Проектную документацию по мостовому переходу (ситуационный план, русловую съемку, общий вид моста в абсолютных отметках, схему расстановки знаков судоходной сигнализации, ПОС, ППР с календарным графиком работ и схемой расстановки плавсредств) на всех стадиях проектирования необходимо представлять в ФГУП «Канал имени Москвы» на рассмотрение.

Срок действия технических условий – 2 года.

С уважением,

Генеральный директор А.А. Сокуренко

Сагина Юлия Сергеевна
(495) 626-97-44

МИНИСТЕРСТВО ТРАНСПОРТА РОССИЙСКОЙ ФЕДЕРАЦИИ
Федеральное агентство морского и речного транспорта

ФЕДЕРАЛЬНОЕ ГОСУДАРСТВЕННОЕ БЮДЖЕТНОЕ УЧРЕЖДЕНИЕ «КАНАЛ ИМЕНИ МОСКВЫ»
(ФГБУ «Канал имени Москвы»)

Водников ул., д.1, Москва, 125362
тел.: (499) 638-42-01, (495) 491-26-57
факс: (495) 491-32-66
e-mail: kim@fgup-kim.ru; www.fgbu-kim.ru

10.06.2016 № 05-09-3604/13

На № 3987 от 07.06.2016

О рассмотрении проектной документации строительства мостового перехода через р. Волгу в г. Твери

Генеральному директору
АО «Институт Гипростроймост – Санкт-Петербург»

И.Ю. Рутману

Яблочкова ул., д. 7, корп. 2, лит. А,
Санкт-Петербург, 197198

Тверской РГС – филиал
ФГБУ «Канал имени Москвы»

Уважаемый Илья Юрьевич!

Федеральное государственное бюджетное учреждение «Канал имени Москвы» (далее – Учреждение) рассмотрело раздел «Навигационная сигнализация» проектной документации «Строительство мостового перехода через реку Волгу в г. Твери (Западный мост)».

Проектируемый автодорожный мост расположен в 68 м (в осях) выше по течению от существующего железнодорожного моста Октябрьской железной дороги, то есть на 283,2 км судового хода (по схеме судового хода р. Волги от г. Ржева до г. Твери, изд. 1968 г.), и имеет один судоходный пролет с размерами подмостового габарита: высота 13,5 м над РСУ=125,40, ширина 120 м.

Существующий железнодорожный мост Октябрьской железной дороги имеет один судоходный пролет с размерами подмостового габарита: высота 10,5 м над НПУ=124,00, ширина 40 м.

Согласно представленным материалам установка навигационных знаков предусмотрена по следующей схеме (навигационные знаки на железнодорожном мосту сохраняются):

– знаки указателей оси судового хода – щиты красного цвета размером 2,0×2,0 м (ромбовидный для судов и составов, идущих сверху, и квадратный

для судов и составов, идущих снизу) с красными створными огнями устанавливаются с обеих сторон пролетного строения моста;

– знаки указателей высоты подмостового габарита и кромок судового хода – по два щита зеленого цвета размером 0,6×0,6 м с зелеными огнями устанавливаются на кромках судового хода шириной 40 м;

– знаки «Соблюдать надводный габарит!» – квадратные щиты размером 1,5×1,5 м с цифрой «10,5», соответствующей высоте подмостового габарита судоходного пролета железнодорожного моста, устанавливаются с обеих сторон пролетного строения справа по ходу движения судов;

– горизонтальные полосы белого цвета шириной 0,4 м, наносятся на русловые опоры (верхняя кромка полосы соответствует РСУ);

– прожекторы подсветки опор судоходного пролета устанавливаются на русловых опорах для освещения их плоскостей, обращенных в сторону судоходного пролета.

Учреждение согласовывает оборудование мостового перехода знаками судоходной сигнализации в соответствии с представленной проектной документацией при выполнении условий, изложенных в письме Учреждения от 14.10.2013 № 05-09-3604/9, за исключением пункта 1.

Главный инженер А.В. Андросов

Сагина Юлия Сергеевна
8(499)638-42-01, доб. 913

МИНИСТЕРСТВО ТРАНСПОРТА РОССИЙСКОЙ ФЕДЕРАЦИИ
Федеральное агентство морского и речного транспорта

ФЕДЕРАЛЬНОЕ ГОСУДАРСТВЕННОЕ
УНИТАРНОЕ ПРЕДПРИЯТИЕ
«КАНАЛ ИМЕНИ МОСКВЫ»
(ФГУП «Канал имени Москвы»)

Волоков пер., д.1, Москва, 125362
тел.: (499) 638-42-01, (495) 491-26-57
факс: (495) 491-32-66
e-mail: kim@fgup-kim.ru www.fgup-kim.ru

14.10.2013 № 05-09-3604/9

На № 11/09 от 23.09.2013

Заключение по схеме «Расстановка и действие знаков и огней» на автодорожном мосту через р. Волгу в г. Твери

Генеральному директору
ЗАО «НПП «Промтрансавтоматика»

Е.В. Лейбовичу

Новгородская ул., д. 13,
Санкт-Петербург, 193144

ФКУ «Речная администрация
Московского бассейна»

Тверской РГС – филиал
ФГУП «Канал имени Москвы»

Уважаемый Евгений Вячеславович!

Федеральное государственное унитарное предприятие «Канал имени Москвы» рассмотрело представленный чертеж № 42/08-ЗМ-1 «Расстановка и действие навигационных знаков и огней» в составе раздела «Навигационная сигнализация» по титулу «Строительство мостового перехода через реку Волгу в г. Твери (Западный мост)».

Проектируемый автодорожный мост расположен в 68 м (в осях) выше по течению от существующего железнодорожного моста Октябрьской железной дороги, то есть на 283,2 км судового хода (по схеме судового хода р. Волги от г. Ржева до г. Твери, изд. 1968 г.) и имеет один судоходный пролет с размерами подмостового габарита: высота 13,5 м над РСУ=125,40, ширина 120 м.

Существующий железнодорожный мост Октябрьской железной дороги имеет один судоходный пролет с размерами подмостового габарита: высота 10,5 м над НПУ=124,00, ширина 40 м.

Согласно чертежу №42/08-ЗМ-1 «Расстановка и действие навигационных знаков и огней» установка навигационных знаков предусмотрена по следующей схеме (навигационные знаки на железнодорожном мосту сохраняются):

– знаки указателей оси судового хода – щиты красного цвета размером 2,0×2,0 м (ромбовидный для судов и составов, идущих сверху, и квадратный для судов и составов, идущих снизу) с красными створными огнями устанавливаются с обеих сторон пролетного строения моста;

– знаки указателей высоты подмостового габарита и кромок судового хода – по два щита зеленого цвета размером 0,6×0,6 м с зелеными огнями устанавливаются на кромках судового хода шириной 40 м;

– знаки «Соблюдать надводный габарит!» – квадратные щиты размером 2,0×2,0 м с цифрой «10,5», соответствующей высоте подмостового габарита судоходного пролета железнодорожного моста, устанавливаются с обеих сторон пролетного строения справа по ходу движения судов;

– горизонтальные полосы белого цвета шириной 0,4 м, наносятся на русловые опоры (верхняя кромка полосы соответствует РСУ);

– прожекторы подсветки опор судоходного пролета устанавливаются на русловых опорах для освещения их плоскостей, обращенных в сторону судоходного пролета.

ФГУП «Канал имени Москвы» не имеет возражений против оборудования мостового перехода знаками судоходной сигнализации в соответствии с представленной схемой при выполнении следующих условий:

1. Согласовать схему «Расстановка и действие навигационных знаков и огней» с ФКУ «Речная администрация Московского бассейна».

2. Установку навигационных знаков указателей оси судового хода на автодорожном мосту выполнить в одном створе со знаками указателей оси судового хода, установленных на железнодорожном мосту.

3. При установке прожекторов, освещающих плоскости опор судоходного пролета, необходимо исключить их ослепляющее воздействие на судоводителей.

4. Установку знаков на мосту выполнять с обязательным присутствием ответственных представителей Тверского РГС (тел.:(4822) 35-36-82, 42-09-57) и Центрального УГРН Ространснадзора с оформлением акта приемки сигнализации в эксплуатацию.

Контроль за выполнением настоящих условий возлагается на Тверской РГС.

Приложение: чертеж № 42/08-ЗМ-1 «Расстановка и действие навигационных знаков и огней» на 1 л. в 1 экз. – в адрес Тверского РГС.

Генеральный директор А.А. Сокуренко

Сагина Юлия Сергеевна
(499) 638-42-01, доб. 913

МИНИСТЕРСТВО ТРАНСПОРТА РОССИЙСКОЙ ФЕДЕРАЦИИ
Федеральное агентство морского и речного транспорта

ФЕДЕРАЛЬНОЕ ГОСУДАРСТВЕННОЕ УНИТАРНОЕ ПРЕДПРИЯТИЕ «КАНАЛ ИМЕНИ МОСКВЫ»
(ФГУП «Канал имени Москвы»)

Водников ул., д.1, Москва, 125362
тел.: (499) 638-42-01, (495) 491-26-57
факс: (495) 491-32-66
e-mail: kim@fgup-kim.ru www.fgup-kim.ru

17.10.2013 № 05-09-3604/10

На № 1578 от 12.09.2013
1707 07.10.2013

Заключение по материалам проектной документации строительства мостового перехода через р. Волгу в г. Твери

Заместителю генерального директора
ЗАО «Институт Гипростроймост – Санкт-Петербург»
А.Ю. Левакину

Яблочкова ул., д.7, Санкт-Петербург, 197198

ФКУ «Речная администрация Московского бассейна»

Тверской РГС – филиал
ФГУП «Канал имени Москвы»

Уважаемый Андрей Юрьевич!

ФГУП «Канал имени Москвы» рассмотрело материалы проектной документации по объекту: «Строительство мостового перехода через р. Волгу в г. Твери (Западный мост)»:

– чертеж № 0136200003612005397-ТКР2.2 «Автодорожный мост через реку Волга. Строительные решения. Общий вид моста»;

– том 5.3 «Проект организации строительства. Мост с подходами».

Согласно представленным материалам проектной документации новый мост с неразрезным цельнометаллическим пролетным строением, с разбивкой на пролеты 99+126+99 м расположен в 68 м выше по течению от существующего железнодорожного моста Октябрьской железной дороги (в осях), то есть на 283,2 км судового хода (по схеме судового хода р. Волги от г. Ржева до г. Твери, изд. 1968 г.) и имеет один судоходный пролет с размерами подмостового габарита: высота 13,5 м над РСУ=125,40, ширина 120 м.

Проектной документацией предусмотрено:

– отсыпка у обоих берегов технологических площадок (полуостровков) с отметкой верха 128,60 в шпунтовом ограждении для строительства русловых опор, а также устройство причальных пал (куст из 3-х металлических труб Ø530×10, длиной 20 м) с внешней стороны шпунтового ограждения. Ширина водной

поверхности в створе моста между шпунтовыми причальными стенками составит ≈110 м. (черт. № 0136200003612005397-ПОС3, листы 2, 5);

– строительство на технологических площадках русловых опор № 2 и № 3 из монолитного железобетона на свайном основании из буронабивных свай Ø 1,5 м в шпунтовом ограждении. (черт. № 0136200003612005397-ПОС3, лист 3, 10);

– монтаж металлоконструкции пролетных строений при помощи продольной надвижки в сочетании с конвеерно-тыловой сборкой со стапеля, устроенного на левом берегу р. Волги, с использованием в пролете 2-3 плавучей опоры (грузовой плашкоут из понтонов КС-63) – черт. № 0136200003612005397-ПОС3, лист 4, 6, 8;

– устройство закрытого дождевого водоотвода с подключением очистных сооружений;

– перепуск русла ручья, расположенного на левом берегу р. Волги в ≈75 м выше по течению от оси нового моста, в железобетонную трубу с укреплением откосов матрасами «Рено» (3,0×2,0×1,8).

ФГУП «Канал имени Москвы» не возражает против представленных проектных решений по общему виду мостового перехода и не возражает против организации работ в соответствии с представленным проектом при выполнении следующих условий:

1. Согласовать материалы проектной документации строительства мостового перехода через р. Волгу с ФКУ «Речная администрация Московского бассейна», а также с владельцами существующих рядом коммуникаций и сооружений, контролирующими органами и землепользователями в установленном порядке.

2. Исключить устройство подводных отвалов грунта при производстве строительных работ.

3. По окончании строительных работ и демонтажа всех временных сооружений выполнить траление и контрольные промеры глубин на участке по 100 м выше и ниже по течению от створа нового моста с участием представителя Тверского РГС и оформлением акта, и обеспечить глубину не менее 3,0 м от ПУ=123,20 на ширине судового хода 40 м.

4. Проект производства работ заблаговременно представить на рассмотрение в ФГУП «Канал имени Москвы».

Приложение: 1. Чертеж № 0136200003612005397-ТКР2.2 «Автодорожный мост через реку Волга. Строительные решения. Общий вид моста» на 1 л. в 1 экз.

2. Том 5.3 «Проект организации строительства. Мост с подходами» 1 книга в 1 экз.

– в адрес Тверского РГС.

И.о. генерального директора А.Г. Свешников

Сагина Юлия Сергеевна
(499) 638-42-01, доб. 913

МИНИСТЕРСТВО ТРАНСПОРТА РОССИЙСКОЙ ФЕДЕРАЦИИ

ФЕДЕРАЛЬНОЕ АГЕНТСТВО МОРСКОГО И РЕЧНОГО ТРАНСПОРТА

ФЕДЕРАЛЬНОЕ КАЗЕННОЕ УЧРЕЖДЕНИЕ «РЕЧНАЯ АДМИНИСТРАЦИЯ МОСКОВСКОГО БАССЕЙНА» (ФКУ «РАМБ»)

Ленинградское ш., д.53, г. Москва, 125195
тел./факс (495) 626-90-18; E-mail: guramb2000@mail.ru

21.11.2013 № РЗО-1644

На № 1877 от 01.11.2013

ЗАО «Институт Гипростроймост-Санкт-Петербург»
Заместителю генерального директора

А.Ю. Левакину

Яблочкова ул., д.7,
г. Санкт-Петербург, 197198

Копия ФГУП «Канал имени Москвы»

Уважаемый Андрей Юрьевич!

Федеральное казенное учреждение «Речная администрация Московского бассейна» (далее – ФКУ «РАМБ») согласовывает представленные проектные решения по объекту «Строительство мостового перехода через р. Волга в г. Тверь (Западный мост)» в составе:

- Чертеж № 01362000036120053 97-ТКР2.2 «Автодорожный мост через реку Волга. Строительные решения. Общий вид моста» (1 экз.);

- Раздел проектной документации том 5.3 «Проект организации строительства. Мост с подходами» (1 экз.) № 01362000036120053 97-ПОС3.

При этом выполнение технических условий (заключение), изложенных в письме ФГУП «Канал имени Москвы» от 17.10.2013 года № 05-09-3604/10, является неотъемлемой частью настоящего согласования.

С уважением,

И.о. руководителя В.В. Ошков

Орлович-Грудков К.С.
(495) 626-90-16

Закрытое акционерное общество
«Проектно-изыскательский институт
«Ленгипроречтранс»
(ЗАО «Ленгипроречтранс»)

ул. Ивана Черных, д. 29, литер А, Санкт-Петербург, 198095
Тел. (812) 400-07-04. Факс (812) 400-07-05
E-mail: lgiprt@lengiprorechtrans.ru; lgiprt@lgiprt.ru
http://www.lengiprorechtrans.ru
ОКПО 27457555, ОГРН 1027800527138
ИНН/КПП 7808030778/780501001

02.03.2016 № 01-16/4-338

на № 654 от 16.02.2016

КГИП
ЗАО «Институт Гипростроймост-Санкт-Петербург»

О. А. Ткачук

Об актуализации материалов ИИ

Уважаемая Оксана Александровна!

В ответ на Ваш запрос об актуализации материалов инженерно-гидрометеорологических и инженерно-гидрографических изысканий, выполненных по договору № 573-13 от 22.04.2013 г., сообщаем, что по сведениям ФГБУ «Канал имени Москвы» на рассматриваемом участке р. Волги выше Иваньковского водохранилища каких-либо работ, оказывающих возможное воздействие на русловые переформирования и уровенный режим реки в последние годы не проводилось. Соответственно, материалы выполненных инженерных изысканий могут служить в качестве исходных данных для продолжения работ по разработке проектной документации на строительство мостового перехода в г. Твери (Западный мост).

Одновременно информируем Вас о том, что в связи с изменением в последние годы нормативной базы инженерных изысканий, в целях успешного прохождения экспертизы указанных материалов, необходима их корректировка, которая в последующем может быть выполнена нами на договорной основе.

Приложение.
1. Письмо ФГБУ «Канал имени Москвы» исх. №05-09-3604/12 от 01.03.2016, на 1 л. – 1 экз.

Главный инженер С. В. Боровков

Е. С. Горелов
812-400-07-13

МИНИСТЕРСТВО ТРАНСПОРТА РОССИЙСКОЙ ФЕДЕРАЦИИ
Федеральное агентство морского и речного транспорта

ФЕДЕРАЛЬНОЕ ГОСУДАРСТВЕННОЕ БЮДЖЕТНОЕ УЧРЕЖДЕНИЕ «КАНАЛ ИМЕНИ МОСКВЫ»
(ФГБУ «Канал имени Москвы»)

Водников ул., д.1, Москва, 125362
тел.: (499) 638-42-01, (495) 491-26-57
факс: (495) 491-32-66
e-mail: kim@fgup-kim.ru; www.fgbu-kim.ru

01.03.2016 № 05-09-3604/12

На № 01-16/4-280 от 24.02.2016

Справка по запросу

Генеральному директору
ЗАО «Ленгипроречтранс»

А.В. Ребковцу

Ивана Черных ул., д. 29, литер А,
Санкт-Петербург, 198095

Тверской РГС – филиал
ФГБУ «Канал имени Москвы»

Уважаемый Адам Васильевич!

Федеральное государственное бюджетное учреждение «Канал имени Москвы» (далее – Учреждение) рассмотрело Ваше обращение по вопросу возможно проводившихся в период 2013-2015 годов работах в русле р. Волги на участке выше Иваньковского водохранилища в части гидротехнического строительства, дноуглубительных работ, добычи нерудных строительных материалов и других строительных работ, оказывающих возможное воздействие на русловые переформирования и уровенный режим на участке проектируемого мостового перехода через р. Волгу в г. Твери (Западный мост), и сообщает.

По имеющимся в Учреждении данным в период 2013-2015 годов на участке р. Волги выше г. Твери вышеупомянутые работы не проводились.

Главный инженер А.В. Андросов

Сагина Юлия Сергеевна
8(499)638-42-01, доб. 913

МИНИСТЕРСТВО ТРАНСПОРТА РОССИЙСКОЙ ФЕДЕРАЦИИ
Федеральное агентство морского и речного транспорта

ФЕДЕРАЛЬНОЕ ГОСУДАРСТВЕННОЕ БЮДЖЕТНОЕ УЧРЕЖДЕНИЕ «КАНАЛ ИМЕНИ МОСКВЫ»
(ФГБУ «Канал имени Москвы»)

Водников ул., д.1, Москва, 125362
тел.: (499) 638-42-01, (495) 491-26-57
факс: (495) 491-32-66
e-mail: kim@fgup-kim.ru; www.fgbu-kim.ru

23.07.2018 № 05-09-3604/15

На № 15854 от 22.06.2018

Информационное письмо

Генеральному директору
АО «Институт Гипростроймост – Санкт-Петербург»

И.Ю. Рутману

Яблочкова ул., д. 7, корп. 2, лит. А,
Санкт-Петербург, 197198

Тверской РГС – филиал
ФГБУ «Канал имени Москвы»

Уважаемый Илья Юрьевич!

Федеральное государственное бюджетное учреждение «Канал имени Москвы» (далее – Учреждение) рассмотрело Ваше обращение по вопросу возможно проводившихся в период 2016-2018 годов работах в русле р. Волги на участке выше Иваньковского водохранилища в части гидротехнического строительства, дноуглубительных работ, добычи нерудных строительных материалов и других строительных работ, оказывающих возможное воздействие на русловые переформирования и уровенный режим на участке проектируемого мостового перехода через р. Волгу в г. Твери (Западный мост), и сообщает.

По имеющимся в Учреждении данным в период 2016-2018 годов на участке р. Волги выше г. Твери вышеупомянутые работы не проводились.

Главный инженер А.В. Андросов

Сагина Юлия Сергеевна
8(499)638-42-01, доб. 913

Согласовано
Начальник департамента архитектуры и строительства администрации города Твери
Бокарев Е.В.

Вариант объезда №1

Дьяково
Давыдово
Бойково
Палагино
Кулицкая
Князево
Нездылово
Новое Чопрово
Рылово
Изворотень
Жорновка
Новенькое
Долматово
Кашенцево
Троица
Крутые горки
Сакулино
Романово
Санкт-Петербург
ш. Ленинградское
р. Тверца
р. Каша
р. Волга
р. Тьмака
Р84
А112
Р90

Перспективный участок автомобильной дороги

Транспортная развязка с Петербургским ш.

Проектируемый участок автомобильной дороги

Проектируемый мост через р. Волга

Транспортное примыкание к пр. Калинина

ш. Петербургское
наб. Афанасия Никитина
ул. Советская
ул. Вагжанова
ул. Индустриальная
ул. Орджоникидзе
ул. Чайковского
пр. Победы
ул. Коминтерна
ул. Королева
ул. Можайского
ул. Трактирная
ул. Освобождения
ул. Оснабрюкская
ул. Спартака
пр. Калинина
пр. Ленина
ул. Маршала Конева
ул. Склизкова
ул. Володарского
пр. Октябрьский
ул. Бурашевского
ул. Паши Савельевой
пер. Вагжанова 1-й
ул. Хрустальная
ул. Вокзальная
ул. Дмитрова
ул. Красина
б-р Шмидта
б-р. Затверецкий
ул. Академика Туполева
ул. Малаховского
ул. Сахаровское
ш. Сахаровское
ш. Московское
железнодорожный вокзал

Капитальный ремонт моста через реку Лазури

Вариант объезда №3

Участок капитального ремонта 2015 г.

Вариант объезда №2

Условные обозначения

- Проектируемый участок автомобильной дороги
- Перспективный участок автомобильной дороги
- Транспортные развязки
- Магистрали городского значения
- Перспективные магистрали городского значения городского значения
- Магистрали районного значения
- Перспективные магистрали районного значения
- Вариант объезда №1
- Вариант объезда №2
- Вариант объезда №2 участок капитального ремонта
- Вариант объезда №3

Согласовано

Инв. № подл. | Подп. и дата | Взам. инв. №

Изм.	Кол.уч.	Лист	№ док.	Подп.	Дата	01362000036120053 97-ПОС5
Разраб.		Виноградова			03.2016	Строительство мостового перехода через реку Волга в г.Твери (Западный мост) (в т.ч. ПИР)
Проверил		Лебедева			03.2016	Технические средства организации дорожного движения на период строительства
ГИП		Зюбин			03.2016	
Н. контр.		Шимонов			03.2016	Схемы объезда

Стадия	Лист	Листов
П	19	-

Закрытое Акционерное Общество «Институт Гипростройпроект — Санкт-Петербург»

DWG To PDF Все форматы.pc3

Ведомость вывоза отходов

№ п/п	Наименование	Наименование приемщика	Автомобильные перевозки		
			Пункт отправления	Пункт назначения	Расстояние перевозок, км
1	Металлолам	ООО "Сталь Ресурс-Тверь"	объект строительства	г. Тверь, ул. Двор Пролетарки, д.10А	15
2	Отходы при лесозаготовки (стволы и ветви деревьев при рубке под строительства)	МУП "Тверьгорэлектро"	объект строительства	г. Тверь, ул.Ротмистрова,27	10
3	Отходы корчевания пней	МУП "Зеленстрой"	объект строительства	г.Тверь, ул.Лукина,2-я,д.7, к.Б	11
4	Грунт, образовавшийся при земляройных работах, не загрязненный опасными веществами	МУП "Тверьспецавтохозяйство"	объект строительства	г.Тверь, ул. Волынская,д.65	8
5	Лом кирпичной кладки				
6	Отходы строительного щебня				
7	Лом бортовых камней, брусчатка				
8	Лом бетонных изделий				
9	Лом ж/б изделий				
10	Отходы 4 класса опасности	ООО "ПОЛИГОН"	объект строительства	Тверская область, Калининский район, 21-км Бежецкого шоссе	23

Утверждено:
Начальник департамента архитектуры и градостроительства администрации города Твери
Арестов Д.Н.

Условные обозначения

- Автомобильные перевозки
- Объект строительства
- металлолам
- отходы 4-5 класса опасности
- отходы при лесозаготовки (стволы и ветви деревьев при рубке под строительства)
- отходы корчевания пней
- Грунт — грунт, образовавшийся при земляройных работах, не загрязненный опасными веществами
- ЛК — лом кирпичной кладки
- ОЩ — отходы строительного щебня
- ЛБК — лом бортовых камней, брусчатка
- ЛБ — лом бетонных изделий
- ЛЖБ — лом ж/б изделий

Примечание: расстояние вазки дана от максимально отдаленной точки строительства

						01362000036120053 97-ПОС1
2		Зам.	384-18		04.10.18	Строительства мостового перехода через реку Волга в г. Твери (Западный мост) (6 т.ч. ПИР)
1		Зам.	220-18		16.08.18	
Изм.	Кол.уч.	Лист	№ док.	Подп.	Дата	
Разраб.		Малкова			07.2018	Проект организации строительства. Общая часть
Проверил		Хацька			07.2018	
ГИП		Хацька			07.2018	
Н. контр.		Шиманаев			07.2018	Схема вывоза отходов

Стадия	Лист	Листов
П	1.2	

Акционерное Общество «Институт Гипростроймост — Санкт-Петербург»

Согласовано

Взам. инв. №

Подп. и дата

Инв. № подл.

Опубликовал(а): Непряхин Евгений Викторович. Дата и время публикации: 11.10.2018 17:05:38

Файл: \\CLOUD\Public\Проекты\Красная Заводь\1 Проекты ПОС Тверь корректировка 2018\1 Корректировка экспертиза\01ов 51 ПОС Общий\01ПЗ 1.2 ПОС Общий.dwg, 11.12 Схема вывоза отходов, 7 сентября 2018 г. 11:12:

DWG To PDF. Все форматы A3

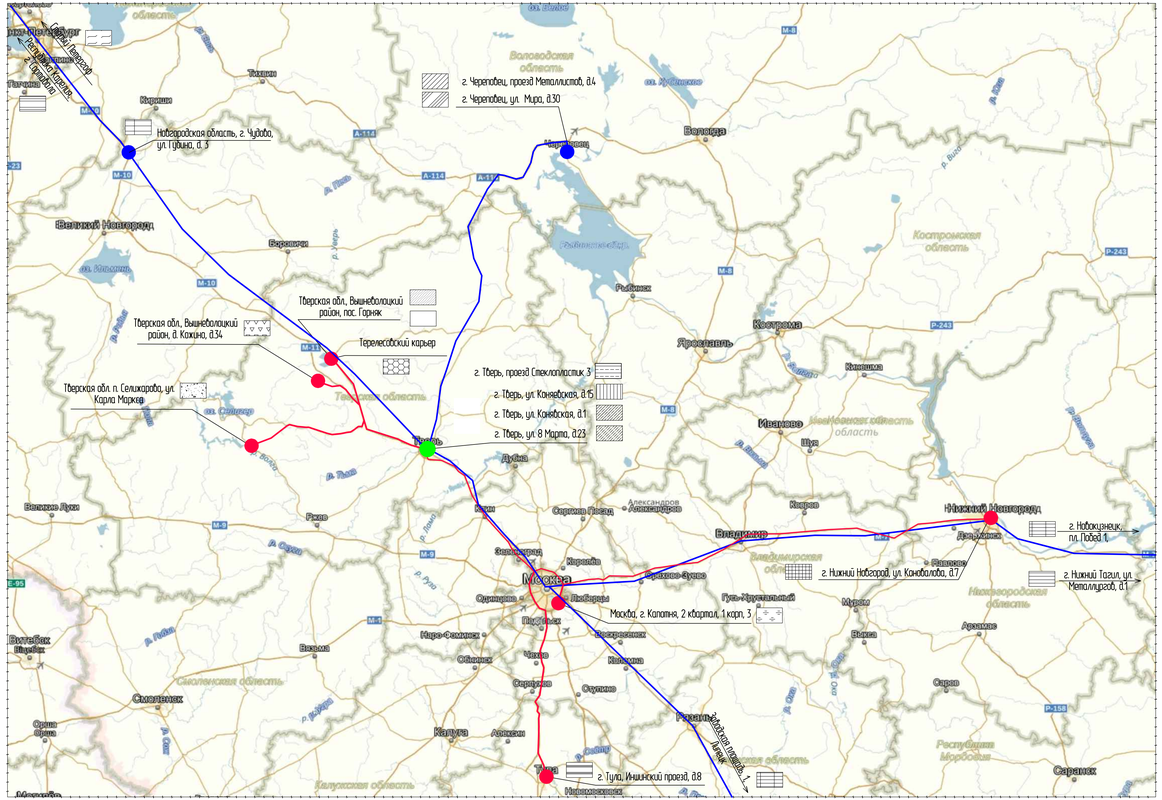

Ведомость источников получения и способов транспортировки основных строительных материалов, изделий и полуфабрикатов

№ п/п	Наименование и целевое использование материала	Поставщик	Адрес поставщика	Железнодорожные перевозки			Автомобильные перевозки		
				Станция отправления	Станция назначения	Расстояние перевозок, км	Пункт отправления	Пункт назначения	Расстояние перевозок, км
1	Товарный бетон	ООО "Элпро"	г. Тверь, ул. 8 Марта, д.23				г. Тверь, ул. 8 Марта, д.23	объект строительства	12
2	Арматура	ОАО "Северсталь"	г. Череповец, ул. Мира, 30	ст. Череповец-2	ст. Тверь	1003	ст. Тверь	объект строительства	13
3	Сборный железобетон (включая ж/б сваи)	АО ТХБИ-4	г. Тверь, ул. Конаковская, д.1				г. Тверь, ул. Конаковская, д.1	объект строительства	5
4	Металлоконструкции пролетных строений	ЗАО "Череповецкий завод металлоконструкций"	г. Череповец, проезд Металлистов, д.4	ст. Череповец-2	ст. Тверь	1003	ст. Тверь	объект строительства	13
5	Вспомогательные металлоконструкции	ТТФ "Мехстроймаш" Тула	г. Тула, Иншинский проезд, д.8				г. Тула, Иншинский проезд, д.8	объект строительства	352
6	Шпунт ЛАРСЕН-5У	ОАО "Евраз груп" Нижнетагильский металлургический комбинат	г. Нижний Тагил, ул. Металлургов, д.1	ст. Смычка	ст. Тверь	2210	ст. Тверь	объект строительства	13
7	Песок строительный	ООО "Торжокский карьер"	Тверская область, Вышневолоцкий район, пос.Горняк				Тверская область, Вышневолоцкий район, пос.Горняк	объект строительства	138
8	Песок с Кф больше 2-5м/сут	ООО "Торжокский карьер"	Тверская область, Вышневолоцкий район, пос.Горняк				Тверская область, Вышневолоцкий район, пос.Горняк	объект строительства	138
9	Щебень	ОАО "Селихаровский карьер"	Тверская обл., пос. Селихарово, ул. Карла Маркса				Тверская обл., пос. Селихарово, ул. Карла Маркса	объект строительства	173
10	ПГС	СП ЗАО "Амира"	Тверская обл., Вышневолоцкий район, д. Кокина, д.34				Тверская обл., Вышневолоцкий район, д. Кокина, д.34	объект строительства	131
11	Асфальтобетон	ООО "ДУ ГРАЖДАНСТРОЙ"	г. Тверь, ул. Конаковская, д.15				г. Тверь, ул. Конаковская, д.15	объект строительства	15
12	Георешетка "Тенсар"	ООО "ГеоСМ"	Нижний Новгород, ул. Коновалова, д.7				Нижний Новгород, ул. Коновалова, д.7	объект строительства	588
13	Битум и битумная мастика	ОАО Московский Нефтеперерабатывающий Завод	Москва, г. Калитня, 2 квартал, 1корп. 3				Москва, г. Калитня, 2 квартал, 1корп. 3	объект строительства	199
14	Оклеечная гидроизоляция	ООО "Гидрокров"	г. Тверь, проезд Спектропластик, д.3				г. Тверь, проезд Спектропластик, д.3	объект строительства	11
15	Шпалы	АО "БЭТ"	Новгородская область, г. Чудово, ул. Гудова, д. 3	ст. Чудово-Московское	ст. Тверь	411			
16	Рельсы	АО "ЕВРАЗ СМК"	пл. Побед. 1, Новокузнецк, Кемеровская обл	ст. Новокузнецк	ст. Тверь	3800			
17	Щебень для балласта ж.д. пути	ООО "Карелтрансресурс"	г. Петрозаводск ул. Варламова д. 72	ст. Сортавала	ст. Тверь	743			
18	Трубная продукция РОСТР ф200-800мм	ФТК РОСТР	Старый Петергоф ул. Астрономическая 8	ст. Старый петергоф	ст. Тверь	548	ст. Тверь	объект строительства	13
19	Трубы ВЧШГ	ООО "Липецкая трубная компания "Свободный сокол"	Заводская площадь, 1, Липецк	ст. Липецк	ст. Тверь	427	ст. Тверь	объект строительства	13
20	Дренирующий грант для земполотна	ООО " Торжокский карьер"					Торжокский карьер	объект строительства	138

Утверждено
Начальник департамента архитектуры и градостроительства администрации города Твери
Крестов Д.Н.

Условные обозначения

- Автомобильные перевозки
- Железнодорожные перевозки
- Железнодорожная станция
- Автодорожная станция
- Объект строительства
- Товарный бетон
- Арматура
- Сборный железобетон
- Металлоконструкции пролетных строений
- Вспомогательные металлоконструкции
- Шпунт ЛАРСЕН-5У
- Песок строительный
- Песок с Кф больше 2-5м\сут
- Щебень
- ПГС
- Асфальтобетонная смесь
- Георешетка "Тенсар"
- Битум и битумная мастика
- Оклеечная гидроизоляция
- Шпалы
- Рельсы
- Щебень для балласта ж.д. пути
- Трубная продукция РОСТР ф200-800мм
- Трубы ВЧШГ
- Дренирующий грант для земполотна

2		Зам	384-18		04.2018	013620000361200539?-ПОС1
1		Зам	220-18		10.2018	Строительство мостового перехода через реку Волга в г. Твери (Западный мост) (6 п.ч. ПИР)
Изм.	Кол.уч.	Лист	№ док.	Подп.	Дата	
Разраб.		Можайка			07.2018	Проект организации строительства. Общая часть
Проверил		Хацкевич			07.2018	
ГИП		Хацкевич			07.2018	
Н. контр.		Шамонаев			07.2018	Схема доставки материалов

Стадия: П | Лист: 1.1 | Листов:

Акционерное общество «Институт Гипростроймост — Санкт-Петербург»

Формат А3х1

Инв.№ подл. | Подп. и дата | Взам.инв.№ | Согласовано

Опубликовано Непрокин Евгений Викторович. Дата и время публикации: 11.10.2018 18:31:10

ДЕПАРТАМЕНТ АРХИТЕКТУРЫ И ГРАДОСТРОИТЕЛЬСТВА АДМИНИСТРАЦИИ ГОРОДА ТВЕРИ

170100, г. ТВЕРЬ, ул. Советская,11
Тел.: 8 (4822) 32-09-30
E-mail: das@adm.tver.ru

От 23.08.18 **№** 29/2584-ш

На _____ **от** _____

Генеральному директору
АО «Институт Гипростроймост – Санкт-Петербург»
И.Ю. Рутману
ул. Яблочкова, 7,
г. Санкт-Петербург, 197198

Строительство мостового перехода
через реку Волга в г. Твери (Западный мост)
о согласовании объемов и компенсационных мероприятий
за вырубаемые зеленые насаждения

Уважаемый Илья Юрьевич!

Департамент архитектуры и градостроительства администрации города Твери согласовывает объемы вырубаемых зеленых насаждений и расчет объемов компенсационных мероприятий за вырубаемые зеленые насаждения по Акту от 17.01.2018 года № 1176 по объекту «Строительство мостового перехода через реку Волга в г. Твери (Западный мост) (в т.ч. ПИР)».

Приложения:1.Акт №1176 от 17.01.2018 г. на 3 л. в 1 экз.

Начальник департамента
архитектуры и градостроительства Д.Н. Арестов

А.Ю. Куликова
34-46-47

УТВЕРЖДАЮ
Заместитель начальника департамента
дорожного хозяйства и благоустройства
администрации г. Твери
_____ А. А. Александров
«___» _____ 2018 год

АКТ № 1176
от 17.01.2018 г.

Комиссия в составе:

1. Арестов Д.Н. – начальник департамента архитектуры и строительства администрации города Твери,
2. Александров А.А. – заместитель начальника департамента дорожного хозяйства и благоустройства администрации г. Твери,
3. Ким В. В. – главный специалист отдела РСиБТ департамента дорожного хозяйства и благоустройства администрации г. Твери,
4. Серебров В. С. – инженер-эколог МБУ «Зеленстрой»,

на основании заявки директора по проектированию АО «Институт Гипростроймост – Санкт-Петербург»

произвел обследование зелёных насаждений на объекте по адресу: г. Тверь, зона строительства мостового перехода через р. Волга (Западный мост).

Заключение комиссии: зелёные насаждения, находящиеся на указанной территории аварийно-опасными не признаны, подлежат сносу после оплаты восстановительной стоимости с вывозом порубочных остатков.

Перечень и фото зеленых насаждений приведены в приложении №1 и № 2 к настоящему акту и является его неотъемлемой частью.

Начальник департамента архитектуры
и строительства администрации г. Твери — Д.Н .Арестов

Заместитель начальника департамента
дорожного хозяйства и благоустройства
администрации г. Твери — А.А. Александров

Главный специалист отдела РСиБТ
департамента ДХиБ администрации г. Твери — В. В. Ким

Инженер-эколог
МБУ «Зеленстрой» — В. С. Серебров

Приложение № 1
к акту № 1176 от 17.01.2018 г.

СОГЛАСОВАНО
Начальник департамента архитектуры и строительства
администрации города Твери
_____ Д.Н. Арестов
«___» _____ 2018 год

УТВЕРЖДАЮ
Заместитель начальника департамента дорожного
хозяйства и благоустройства администрации г. Твери
_____ А. А. Александров
«___» _____ 2018 год

Наименование объекта: Заявка на обследование зелёных насаждений
Адрес объекта: г. Тверь, зона строительства мостового перехода через р. Волга (Западный мост)
Заказчик обследования: АО «Институт Гипростроймост – Санкт-Петербург»
Планируемые работы после обследования: Снос деревьев после оплаты восстановительной стоимости с вывозом порубочных остатков
Контакт заказчика: 8(812)233-41-60

Перечетная ведомость зеленых насаждений:

№ п/п	Наименование породы	Ед. изм.	Кол-во	Объем, куб.м.	Состояние насаждения, коэффициент (1,5/1/0,5)	Диаметр ствола, см	Стоимость согласно приложения №1, руб.	Итого сумма с учетом состояния, руб.	Сумма, руб.	Итого к оплате, руб.	Наличие ЛЭП	Адрес
1	2	3	4	5	6	7	8	9	10	11	12	13
1	Ясень	шт.	5	23,45	1	36	15613,67	15613,67	78068,35	78068,35	нет	зона строительства мостового перехода через р. Волга (Западный мост)
2	Тополь	шт.	26	258,18	1	60	8123,61	8123,61	211213,86	211213,86	нет	зона строительства мостового перехода через р. Волга (Западный мост)
3	Клён ясенелистный	шт.	60	89,4	1	17	7311,25	7311,25	438675,00	438675,00	нет	зона строительства мостового перехода через р. Волга (Западный мост)
4	Лиственница	шт.	2	9,38	1	31	11369,65	11369,65	22739,30	22739,30	нет	зона строительства мостового перехода через р. Волга (Западный мост)
5	Лиственница	шт.	2	2,98	1	15	10336,05	10336,05	20672,10	20672,10	нет	зона строительства мостового перехода через р. Волга (Западный мост)
6	Липа	шт.	5	7,45	1	15	14769,69	14769,69	73848,45	73848,45	нет	зона строительства мостового перехода через р. Волга (Западный мост)
7	Липа	шт.	11	51,59	1	40	15613,67	15613,67	171750,37	171750,37	нет	зона строительства мостового перехода через р. Волга (Западный мост)
8	Липа	шт.	38	56,62	1	23	14769,69	14769,69	561248,22	561248,22	нет	зона строительства мостового перехода через р. Волга (Западный мост)
9	Липа	шт.	3	14,07	1	32	15613,67	15613,67	46841,01	46841,01	нет	зона строительства мостового перехода через р. Волга (Западный мост)
10	Вяз	шт.	1	1,49	1	10	10336,05	10336,05	10336,05	10336,05	нет	зона строительства мостового перехода через р. Волга (Западный мост)
11	Вяз	шт.	2	9,38	1	40	11369,65	11369,65	22739,30	22739,30	нет	зона строительства мостового перехода через р. Волга (Западный мост)
12	Клён остролистный	шт.	4	5,96	1	10	14769,69	14769,69	59078,76	59078,76	нет	зона строительства мостового перехода через р. Волга (Западный мост)
13	Берёза	шт.	5	7,45	1	15	10336,05	10336,05	51680,25	51680,25	нет	зона строительства мостового перехода через р. Волга (Западный мост)
14	Ясень	шт.	5	7,45	1	15	14769,69	14769,69	73848,45	73848,45	нет	зона строительства мостового перехода через р. Волга (Западный мост)
15	Ясень	шт.	9	42,21	1	30	15613,67	15613,67	140523,03	140523,03	нет	зона строительства мостового перехода через р. Волга (Западный мост)
16	Яблоня	шт.	2	2,98	1	15	14769,69	14769,69	29539,38	29539,38	нет	зона строительства мостового перехода через р. Волга (Западный мост)
17	Ель	шт.	12	17,88	1	15	27827,00	27827,00	333924,00	333924,00	нет	зона строительства мостового перехода через р. Волга (Западный мост)

18	Клён ясенелистный	шт.	10	14,9	1	24	7311,25	7311,25	73112,50	73112,50	нет	зона строительства мостового перехода через р. Волга (Западный мост)
19	Клён ясенелистный	шт.	2	2,98	1	10	7311,25	7311,25	14622,50	14622,50	нет	зона строительства мостового перехода через р. Волга (Западный мост)
20	Рябина	шт.	3	4,47	1	10	10336,05	10336,05	31008,15	31008,15	нет	зона строительства мостового перехода через р. Волга (Западный мост)
21	Кустарник декоративный	шт.	1000	1490	1	10	709,67	709,67	709670,00	709670,00	нет	зона строительства мостового перехода через р. Волга (Западный мост)
22	Клён ясенелистный	шт.	487	725,63	1	16	7311,25	7311,25	3560578,75	3560578,75	нет	зона строительства мостового перехода через р. Волга (Западный мост)
23	Липа	шт.	66	98,34	1	14	14769,69	14769,69	974799,54	974799,54	нет	зона строительства мостового перехода через р. Волга (Западный мост)
24	Осина	шт.	148	220,52	1	11	10336,05	10336,05	1529735,40	1529735,40	нет	зона строительства мостового перехода через р. Волга (Западный мост)
25	Ясень	шт.	96	143,04	1	15	14769,69	14769,69	1417890,24	1417890,24	нет	зона строительства мостового перехода через р. Волга (Западный мост)
26	Травяной покров	$м^2$	5273		1		348,14	338,00	1835742,22	1835742,22	нет	зона строительства мостового перехода через р. Волга (Западный мост)
27	Тополь	шт.	84	834,12	1	56	8123,61	8123,61	682383,24	682383,24	нет	зона строительства мостового перехода через р. Волга (Западный мост)
28	Клён ясенелистный	шт.	6	28,14	1	43	8123,61	8123,61	48741,66	48741,66	нет	зона строительства мостового перехода через р. Волга (Западный мост)
29	Осина	шт.	101	150,49	1	19	10336,05	10336,05	1043941,05	1043941,05	нет	зона строительства мостового перехода через р. Волга (Западный мост)
30	Ясень	шт.	129	192,21	1	16	14769,69	14769,69	1905290,01	1905290,01	нет	зона строительства мостового перехода через р. Волга (Западный мост)
31	Липа	шт.	112	166,88	1	18	14769,69	14769,69	1654205,28	1654205,28	нет	зона строительства мостового перехода через р. Волга (Западный мост)
32	Клён ясенелистный	шт.	678	1010,22	1	13	7311,25	7311,25	4957027,50	4957027,50	нет	зона строительства мостового перехода через р. Волга (Западный мост)
33	Тополь	шт.	321	478,29	1	17	7311,25	7311,25	2346911,25	2346911,25	нет	зона строительства мостового перехода через р. Волга (Западный мост)
	ИТОГО:		**8 708**	**6168,15**						**25 132 385,17**		

Расчет произведен в соответствии с Постановлением Главы Администрации г. Твери № 791 от 14.07.2014 г. "О порядке выдачи разрешений на вырубку (снос) зелёных насаждений, произрастающих на территории города Твери" ; а так же в соответствии с Постановлением Администрации г. Твери № 996 от 27.08.2014 г. "Об утверждении порядка определения восстановительной стоимости зеленых насаждений, произрастающих на территории города Твери"

*-СНИП-2-07-01-89-2000 "Градостроительство. Планировка и застройка городских и сельских поселений".

*-автовышка

Расчет составил:
Инженер-эколог МБУ "Зеленстрой" _____ Серебров В. С. 58-57-81

Расчет согласовал:
Заместитель начальника департамента ДХиБ
администрации г. Твери _____ Александров А. А. 34-34-53

Главный специалист отдела РСиБТ департамента ДХиБ администрации г. Твери _____ Ким В. В. 34-34-53

Без порубочного билета акт недействителен.
Работы необходимо проводить в строгом соответствии с «Правилами создания, охраны и содержания зеленых насаждений в городах Российской Федерации» (утв. приказом Госстроя РФ 15 декабря 1999г. N 153) и «Рекомендациями по обрезке деревьев и кустарников» (ГУП Академия коммунального хозяйства им. К.Д. Памфилова, М., 2001).

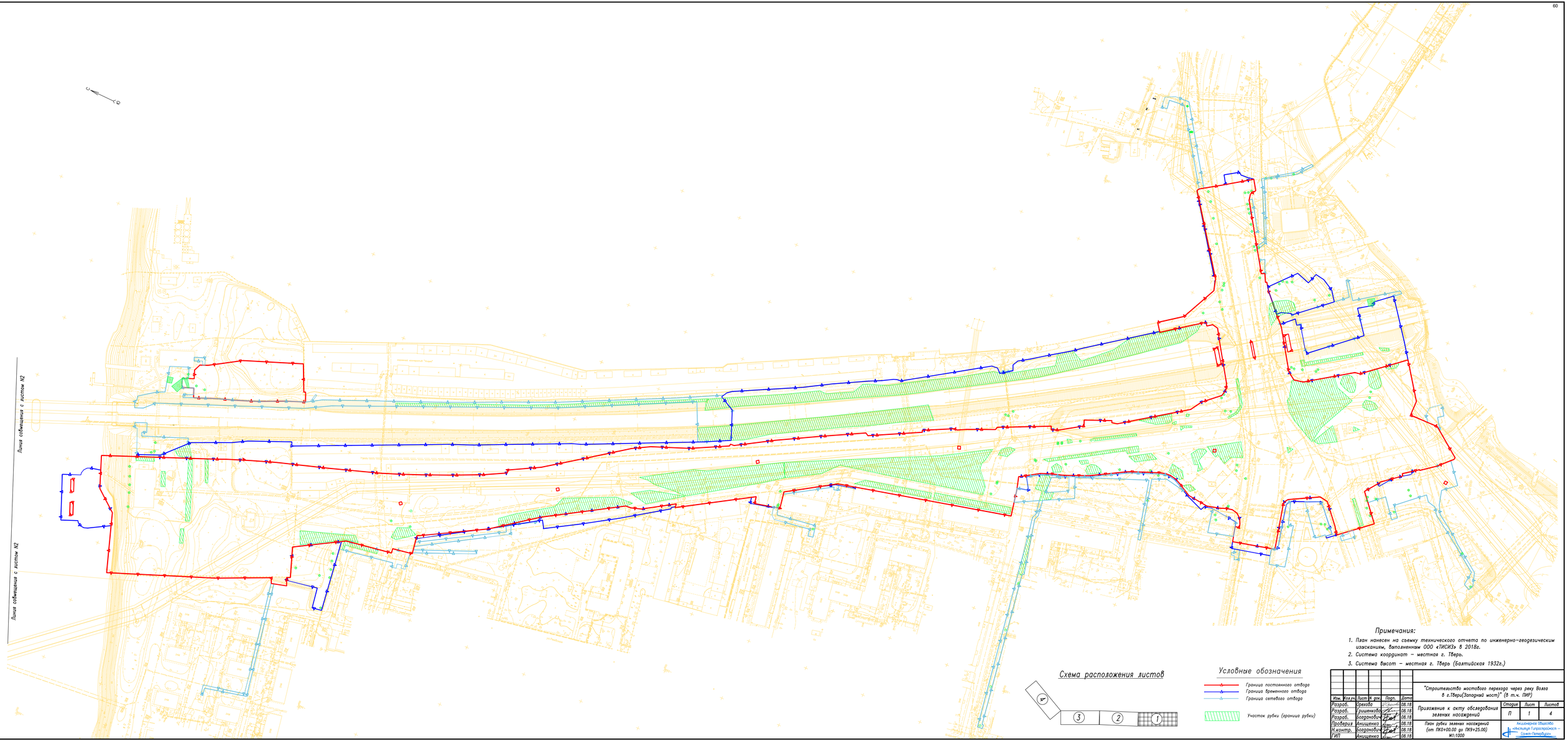

Инв. № подл. | Подп. и дата | Взам. инв. № | Инв. № дубл. | Подп. и дата

Примечания:

1. План нанесен на съемку технического отчета по инженерно-геодезическим изысканиям, выполненным ООО «ТИСИЗ» в 2018г.
2. Система координат – местная г. Тверь.
3. Система высот – местная г. Тверь (Балтийская 1932г.)

Схема расположения листов

Условные обозначения

- Граница постоянного отвода
- Граница временного отвода
- Граница сетевого отвода
- Участок рубки (границы рубки)

Изм.	Кол.уч.	Лист	№ док.	Подп.	Дата
Разраб.	Орехова				08.18
Разраб.	Гришенкова				08.18
Разраб.	Богданович				08.18
Проверил	Анищенко				08.18
Н.контр.	Богданович				08.18
ГИП	Анищенко				08.18

"Строительство мостового перехода через реку Волга в г.Твери(Западный мост)" (в т.ч. ПИР)

Приложение к акту обследования зеленых насаждений

Стадия	Лист	Листов
П	1	4

План рубки зеленых насаждений (от ПК0+00.00 до ПК9+25.00)
М1:1000

Акционерное Общество «Институт Гипростроймост – Санкт-Петербург»

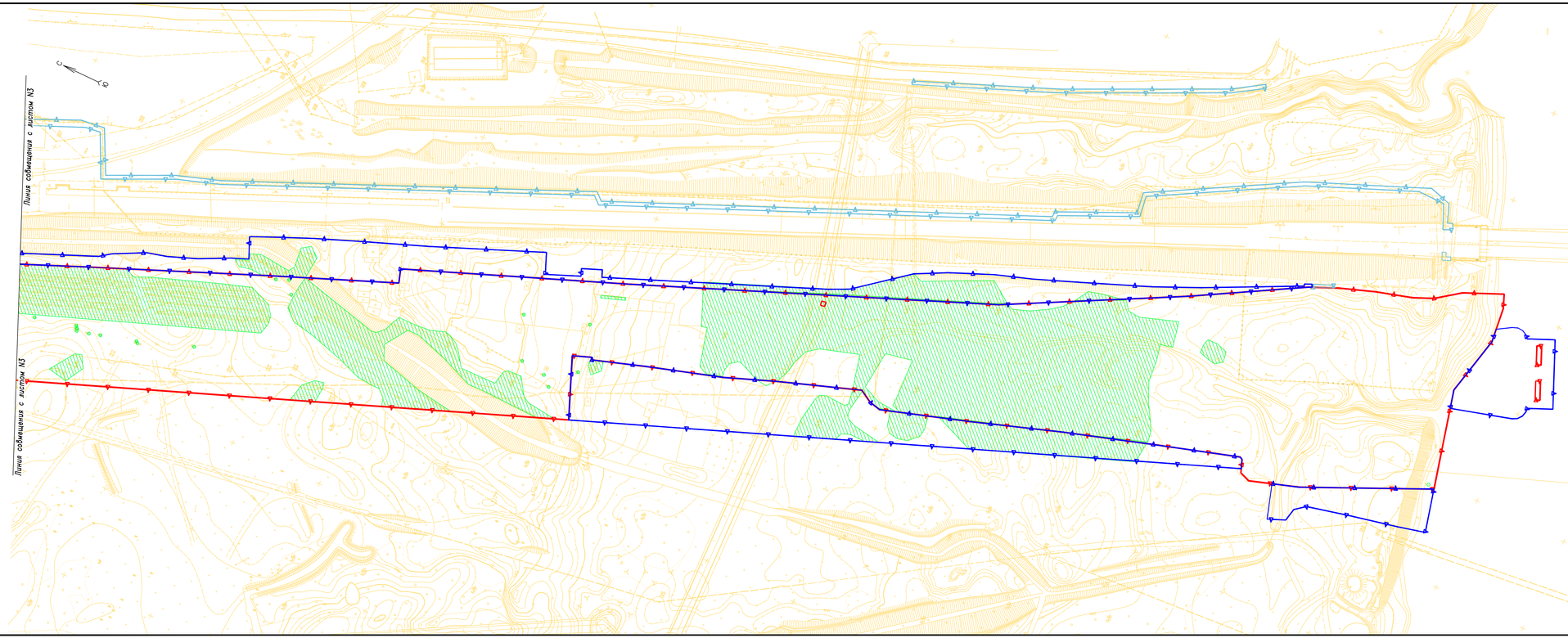

Схема расположения листов

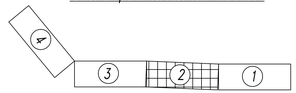

Условные обозначения

- Граница постоянного отвода
- Граница временного отвода
- Граница сетевого отвода
- Участок рубки (граница рубки)

Примечания:

1. План нанесен на съемку технического отчета по инженерно-геодезическим изысканиям, выполненным ООО «ГИСИЗ» в 2018г.
2. Система координат – местная г. Тверь.
3. Система высот – местная г. Тверь (Балтийская 1932г.)

Изм.	Кол.уч.	Лист	N док.	Подп.	Дата
Разраб.		Орехова			08.18
Разраб.		Гришенкова			08.18
Разраб.		Богданович			08.18
Проверил		Анищенко			08.18
Н.контр.		Богданович			08.18
ГИП		Анищенко			08.18

"Строительство мостового перехода через реку Волга в г.Твери(Западный мост)" (в т.ч. ПИР)

Приложение к акту обследования зеленых насаждений

Стадия	Лист	Листов
П	2	4

План рубки зеленых насаждений (от ПК9+25,00 до ПК18+00.00) М1:1000

Акционерное Общество «Институт Гипростроймост – Санкт-Петербург»

Согласовано

Инв. № подл. | Подп. и дата | Взам. инв. №

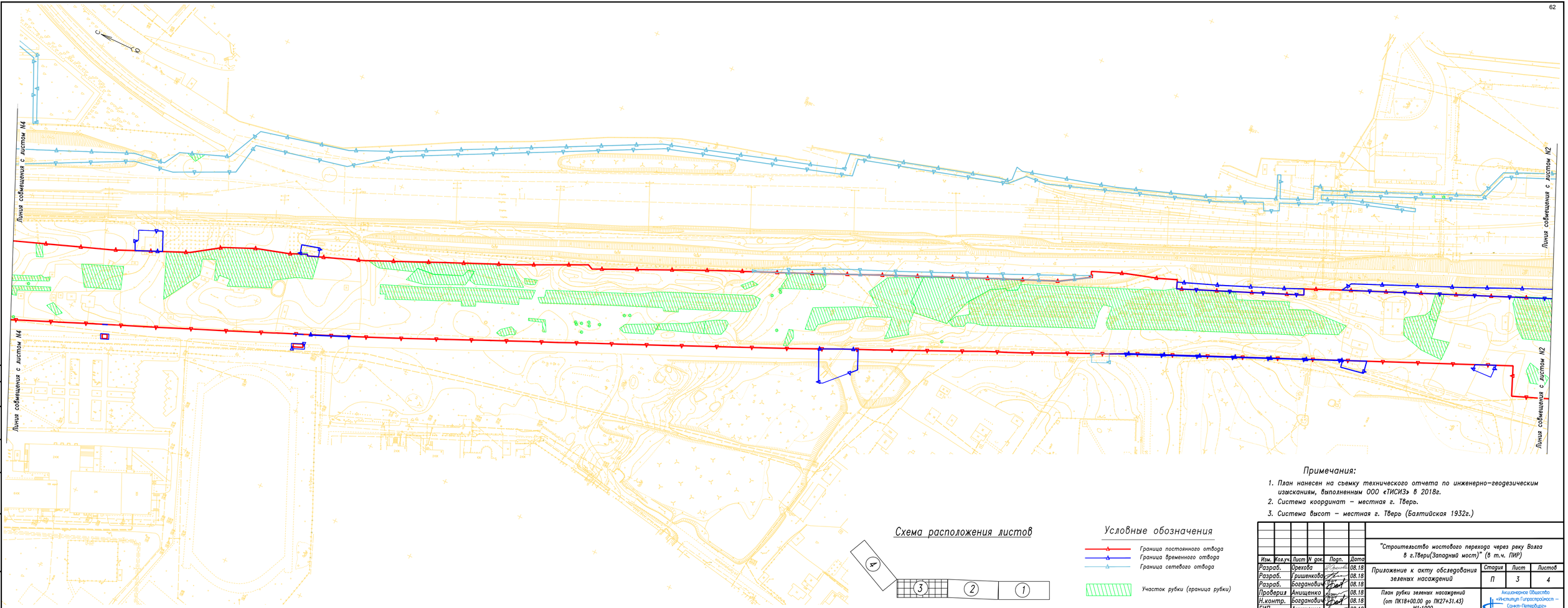

Инв. № подл. | Подп. и дата | Взам. инв. № | согласовано

Примечания:

1. План нанесен на съемку технического отчета по инженерно-геодезическим изысканиям, выполненным ООО «ТИСИЗ» в 2018г.
2. Система координат – местная г. Тверь.
3. Система высот – местная г. Тверь (Балтийская 1932г.)

Схема расположения листов

Условные обозначения

- Граница постоянного отвода
- Граница временного отвода
- Граница сетевого отвода
- Участок рубки (граница рубки)

Изм.	Кол.уч.	Лист	N док.	Подп.	Дата
Разраб.		Орехова			08.18
Разраб.		Гришенкова			08.18
Разраб.		Богданович			08.18
Проверил		Анищенко			08.18
Н.контр.		Богданович			08.18
ГИП		Анищенко			08.18

"Строительство мостового перехода через реку Волга в г.Твери(Западный мост)" (в т.ч. ПИР)

Приложение к акту обследования зеленых насаждений

Стадия	Лист	Листов
П	3	4

План рубки зеленых насаждений (от ПК18+00.00 до ПК27+31.43) М1:1000

Акционерное Общество «Институт Гипростройпост – Санкт-Петербург»

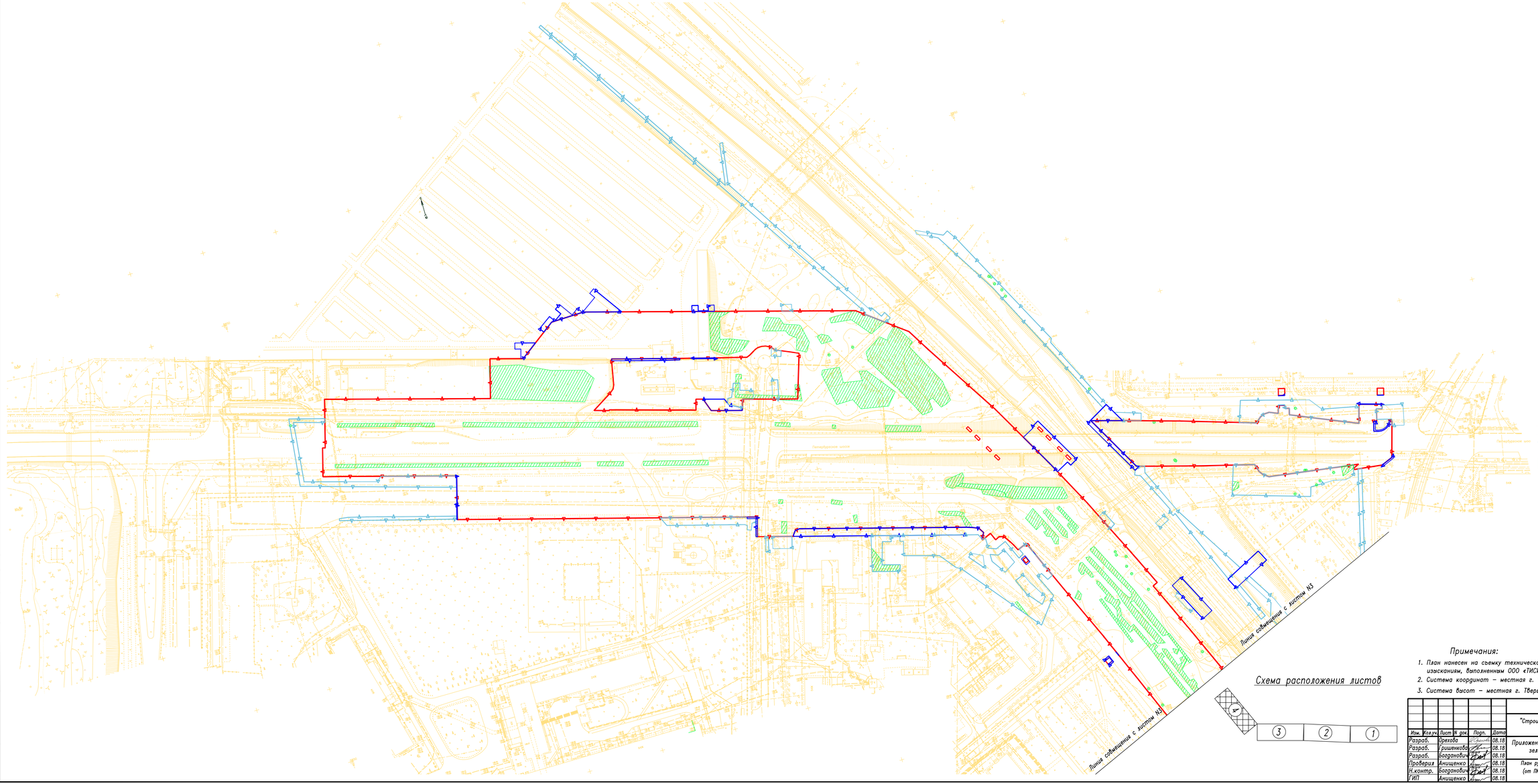

Условные обозначения

- Граница постоянного отвода
- Граница временного отвода
- Граница сетевого отвода
- Участок рубки (граница рубки)

Схема расположения листов

Примечания:

1. План нанесен на съемку технического отчета по инженерно-геодезическим изысканиям, выполненным ООО «ТИСИЗ» в 2018г.
2. Система координат – местная г. Тверь.
3. Система высот – местная г. Тверь (Балтийская 1932г.)

Изм.	Кол.уч.	Лист	N док.	Подп.	Дата
Разраб.	Орехова				08.18
Разраб.	Гришенкова				08.18
Разраб.	Богданович				08.18
Проверил	Анищенко				08.18
Н.контр.	Богданович				08.18
ГИП	Анищенко				08.18

"Строительство мостового перехода через реку Волга в г.Твери(Западный мост)" (в т.ч. ПИР)

Приложение к акту обследования зеленых насаждений

Стадия	Лист	Листов
П	4	4

План рубки зеленых насаждений (от ПК27+31.43 до ПК29+90.69) М1:1000

Акционерное Общество «Институт Гипростроймост – Санкт-Петербург»

Инв. N подл. | Подп. и дата | Взам. инв. N | Согласовано

ДЕПАРТАМЕНТ АРХИТЕКТУРЫ И СТРОИТЕЛЬСТВА АДМИНИСТРАЦИИ ГОРОДА ТВЕРИ

170100, г. ТВЕРЬ, ул. Советская,11
Тел./факс: (4822) 32-09-30

От 10.06.14 № 29/1372-и

На №_____ от _____

Генеральному директору
ЗАО «Институт Гипростроймост - Санкт-Петербург»
И.Е. Колюшеву

ул. Яблочкова, д.11
197198, г. Санкт-Петербург
тел/факс 8 (812) 233-96-66

О согласовании проектной документации

Уважаемый Игорь Евгеньевич!

Департамент архитектуры и строительства администрации города Твери согласно техническому заданию, являющемуся приложением № 2 к муниципальному контракту № 0136200003612005397 от 01.03.2013 согласовывает проектную документацию Том 10.9 «Архитектурный подсвет мостового перехода» по объекту «Строительство мостового перехода через р. Волга в г. Твери (Западный мост)».

Начальник департамента архитектуры и строительства администрации города Твери Е.В. Бокарев

Муниципальное унитарное предприятие города Твери

ГОРОДСКОЙ ЭЛЕКТРИЧЕСКИЙ ТРАНСПОРТ

ИНН/КПП 6950050949/695001001, ОГРН 1066952002083 , БИК 044525201
р/с 40702810007100027356 в ПАО АКБ "Авангард" г.Москва к/с 30101810000000000201
170008, г.Тверь, ул. 15 лет Октября, дом б/н, тел./факс:8(4822) (4822) 34-60-69 e-mail:mupget@yandex.ru

Директору по проектированию
ЗАО «Институт Гипростроймост
– Санкт-Петербург»
О.Г. Скорику
197198, г. Санкт-Петербург,
ул. Яблочкова, 7

от 15.09.2015 № 1276

Рассмотрев, представленную проектную документацию по объекту «Строительство мостового перехода через реку Волга в г. Твери (Западный мост) (в т.ч. ПИР)» Раздел 3. Технологические и конструктивные решения линейного объекта Том 3.1.7 Шифр: 0136200003612005397-ТКР1.7 "Часть 7. Трамвайные пути" и Том 3.3.6 Шифр: 0136200003612005397-ТКР3.6 "Часть 6. Контактная сеть троллейбуса и трамвая", МУП «ГЭТ» согласовывает данную часть проектной документации.

Рабочую документацию по данным разделам проекта необходимо согласовать дополнительно.

Директор МУП «ГЭТ» Рассказов А.В.

СОГЛАСОВАНО с в/ч 52142
Перед началом работ вызвать представителя:
~~г.Торжок 8(08251) т.5-58-10~~
г.Тверь 8(0822) ~~т.50-96-89~~ 50-66-32
Начальник отд. В/ч 52142
(Завадский О.Н)
(подпись) (Ф.И.О.)
"13" октября 2016 г.

Изм.	Кол.уч.	Лист	N док.	Подпись	Дата
Разработал		Оскарева			09.16
Проверил		Клименков			09.16
Н.контр.		Афрамеева			09.16
ГИП		Клименков			09.16

Общество с ограниченной ответственностью
«Тверская генерация»
(ООО «Тверская генерация»)
ИНН/КПП 6906011179/695201001
ОГРН 1106906000068
Юридический адрес: 170003, г Тверь,
ш. Петербургское д.2 каб.12
Почтовый адрес: 170021, г. Тверь,
ОПС-21
Тел.: 8 (4822) 50-62-59, 50-62-60
Факс: 50-62-35
E-mail: tvr@tvgen.ru

АО «Институт Гипростроймост – Санкт-Петербург»

ул. Яблочкова, д.7, корп.2, Лит. «А», г. Санкт-Петербург, 197198
E-mail: office@gpsm.ru

03 ИЮН 2016 № 001/06 – 1752

на № 2878 от 05.05.2016г.

О проекте «Западный мост»

На обращение АО «Институт Гипростроймост – Санкт-Петербург» ООО «Тверская генерация сообщает.

В части согласования плана переустройства тепловых сетей в рамках проектирования объекта «Строительство мостового перехода через реку Волга в г. Твери (Западный мост)» ООО «Тверская генерация» даёт предварительное согласование при условии доработки представленного плана по следующим позициям:

- на участках перекладываемых теплосетей, пролегающих вдоль автодороги П-образные компенсаторы развернуть в сторону от проезжей части либо предусмотреть установку сальниковых компенсаторов;
- в зоне Петербургского шоссе, рассмотреть возможность перекладки участка теплотрассы в сторону ЦТП (2Дн=273 мм) от проектируемой а/дороги, по кратчайшему расстоянию с врезкой в теплотрассу (2Дн=219 мм) между ТК-25-26 и д.105, корп.1 (устройство тепловой камеры в точке врезки, перекладка 2Дн=219 мм на 2Дн=273 мм от точки врезки до ТК-25-10).

Рабочую документацию проекта в части переустройства тепловых сетей необходимо представить на согласование в ООО «Тверская генерация».

По следующей части запроса ООО «Тверская генерация» подтверждает факт существования тепловой камеры ТК-26 (в зоне пл. Комсомольская). Данная ТК в настоящее время находится под покрытием проезжей части и прилегающего тротуара по пр. Ленина ориентир расположения выделен на прилагаемой схеме.

Запрос о внесении корректировки в технические условия от 13.07.15, № 021/02-01-07-1128 в связи с уточнением зоны строительства объекта, ООО «Тверская генерация» рассмотрит отдельным документом.

Приложение: схема расположения ТК-26

Управляющий С.В. Горохов

П.Л. Ким
(4822) 50-63-14

Приложение

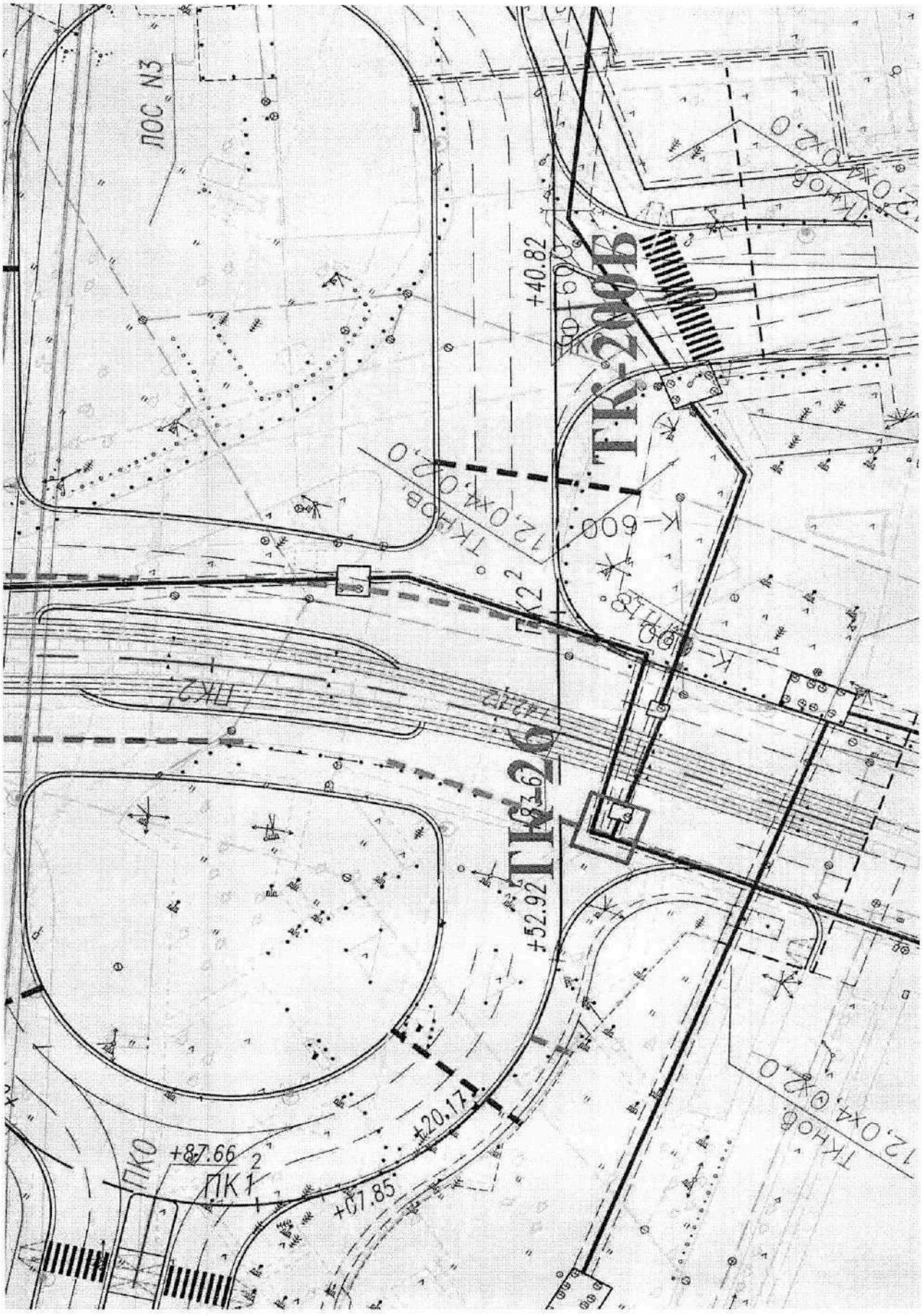

Муниципальное унитарное межрайонное предприятие электрических сетей «ТВЕРЬГОРЭЛЕКТРО»

ул. Ротмистрова, д. 27, г. Тверь, 170008
Тел.: приемная (4822) 58-54-56; Факс (4822) 35-63-36
E-mail: muptge@tver-elektro.ru
ИНН/КПП 6903004705/690301001

14.10. 2016г. №257/16

ООО «Аквил»

О согласовании проектной документации
по объекту «Строительство мостового перехода
через р. Волга в г. Твери (Западный мост)»

Рассмотрев проектную документацию по объекту «Строительство мостового перехода через р. Волга в г. Твери (Западный мост)», часть 19 «Система электроснабжения», том 3.3.19, выполненного ООО «Аквил» (обозначение документа 01362000036120053 97-ТКР3.19), МУП «Тверьгорэлектро» согласовывает основные технические решения, принятые в данном проекте, при выполнении следующих условий:

1. Выполнить рабочую документацию раздела «Система электроснабжения» и согласовать ее с МУП «Тверьгорэлектро» в установленном порядке.
2. На стадии подготовки рабочей документации необходимо:
- привести в соответствие максимальную мощность, указанную в технических условиях на технологическое присоединение (общую и для каждого энергопринимающего устройства в отдельности), и расчетную мощность, приведенную в проекте;
- на планы сетей электроснабжения нанести проектируемые электрические сети в соответствии с частью 8 «Переустройство инженерных коммуникаций. Кабельные линии»;
- на трассах проектируемых кабельных линий дать привязки точек углов поворота к местности с использованием наземных объектов, а также указать расстояние от кабелей до шумозащитного экрана при параллельной прокладке;
- выполнить профили кабельных переходов автодороги методом ГНБ.
3. Приложить к рабочей документации технические условия на технологическое присоединение, **подписанные** Заявителем.

В противном случае данное согласование проектной документации будет считаться недействительным.

4. Согласовать с МУП «Тверьгорэлектро» проект организации строительства в части электроснабжения строительных площадок.

Главный инженер А.А. Степанов

Лаптиева И.Н. 34-83-22

Муниципальное унитарное межрайонное предприятие электрических сетей «ТВЕРЬГОРЭЛЕКТРО»

ул. Ротмистрова, д. 27, г. Тверь, 170008
Тел.: приемная (4822) 58-54-56; Факс (4822) 35-63-36
E-mail: muptge@tver-elektro.ru
ИНН/КПП 6903004705/690301001

26.09. 2018г. №214/18

ООО «Аквил»

О согласовании проектной документации
по объекту «Строительство мостового перехода
через р. Волга в г. Твери (Западный мост)»

Рассмотрев проектную документацию по объекту «Строительство мостового перехода через р. Волга в г. Твери (Западный мост)», часть 8 «Переустройство инженерных коммуникаций. Кабельные линии электроснабжения», том 3.3.8, выполненного ООО «Аквил» (обозначение документа 01362000036120053 97-ТКР3.8), МУП «Тверьгорэлектро» согласовывает основные технические решения, принятые в данном проекте.

Рабочую документацию раздела «Переустройство инженерных коммуникаций. Кабельные линии электроснабжения» выполнить в соответствии с действующими техническими условиями МУП «Тверьгорэлектро» и согласовать ее в установленном порядке.

Главный инженер А.А. Степанов

Лаптиева И.Н. 34-83-22

Муниципальное унитарное межрайонное предприятие электрических сетей «ТВЕРЬГОРЭЛЕКТРО»

ул. Ротмистрова, д. 27, г. Тверь, 170008
Тел.: приемная (4822) 58-54-56; Факс (4822) 35-63-36
E-mail: muptge@tver-elektro.ru
ИНН/КПП 6903004705/690301001

08.11. 2018г. №241/18

АО «Институт Гипростроймост – Санкт-Петербург»

О согласовании корректировки проектной документации по объекту «Строительство мостового перехода через р. Волга в г. Твери (Западный мост)»

МУП «Тверьгорэлектро» согласовывает корректировку проектной документации 01362000036120053 97-ТКР3.8 по объекту «Строительство мостового перехода через р. Волга в г. Твери (Западный мост)», часть 8 «Переустройство инженерных коммуникаций. Кабельные линии электроснабжения», том 3.3.8 (разработчик - ООО «Аквил»), выполненную в связи с отсутствием согласования временного землеотвода для проведения земляных работ по прокладке кабельных линий 6кВ в границах участков с кадастровыми номерами 69:40:0300053:37 и 69:40:0300056:24 .

На стадии разработки Рабочей документации проектные решения, соответствующие схеме, согласовать с МУП «Тверьгорэлектро» в установленном порядке.

Главный инженер А.А. Степанов

Лаптиева И.Н. 34-83-22

Муниципальное унитарное межрайонное предприятие электрических сетей «ТВЕРЬГОРЭЛЕКТРО»

ул. Ротмистрова, д. 27, г. Тверь, 170008
Тел.: приемная (4822) 58-54-56; Факс (4822) 35-63-36
E-mail: muptge@tver-elektro.ru
ИНН/КПП 6903004705/690301001

17.10. 2016г. №259/16

ООО «Аквил»

О согласовании проектной документации
по объекту «Строительство мостового перехода
через р. Волга в г. Твери (Западный мост)» .
Наружное электроосвещение.

Рассмотрев проектную документацию по объекту «Строительство мостового перехода через р. Волга в г. Твери (Западный мост)», часть 17 «Наружное электроосвещение», том 3.3.17, выполненную ООО «Аквил» (обозначение документа 0136200003612005397-ТКР3.17), МУП «Тверьгорэлектро» согласовывает основные технические решения, принятые в данном проекте, при выполнении следующих условий:

1. Выполнить рабочую документацию раздела «Наружное электроосвещение и согласовать ее с МУП «Тверьгорэлектро» в установленном порядке.
2. На стадии подготовки рабочей документации необходимо:

- в пунктах питания наружного освещения ТП№1 и ТП№2 предусмотреть установку контроллера управления освещением «КУЛОН-Ц» для автоматизированной системы управления наружным освещением АСУНО (КУЛОН), производитель – компания ООО «САНДРАКС», г. Москва
- для учета потребляемой электроэнергии предусмотреть многотарифные счетчики с возможностью интеграции в программу комплекса «СИ Энергомера» с GSM-модемом, подключаемые через трансформаторы тока ТТЭ -150\5;
- привести в соответствие максимальную мощность наружного освещения, указанную в технических условиях на технологическое присоединение, и расчетную мощность, приведенную в проекте;
- на планы сетей электроосвещения нанести проектируемые электрические сети в соответствии с частью 8 «Переустройство инженерных коммуникаций. Кабельные линии» и с частью 19 «Система электроснабжения», планы выполнить в масштабе 1:500;
- на трассах проектируемых кабельных линий дать привязки точек углов поворота к местности с использованием наземных объектов,
- выполнить профили кабельных переходов автодороги методом ГНБ;
- в схемах предусмотреть линии управления между щитами наружного освещения ТП-857 – ТП№1 и ТП-68 –ТП№2.

3. Приложить к рабочей документации технические условия на технологическое присоединение, **подписанные** Заявителем.
В противном случае данное согласование проектной документации будет считаться недействительным.

Главный инженер А.А. Степанов

Лаптиева И.Н. 34-83-22

СОГЛАСОВАНО №131
Муниципальное унитарное предприятие г.Твери
«Жилищно-эксплуатационный комплекс»
«13» октября 2016 г.
Согласовал _____ (подпись) Абрамир
телефон: 89641662166

1. РП согласовать дополнительно
2. Обеспечить подъезд к проектируемым устройствам
3. Проектируемые колодцы обеспечить люками-вентилями.
4. Расстояние между коммуникациями выдержать по нормативу.
5. При пересечении с дорогой ливневой канализации выполнить устр-во футляров.

СОГЛАСОВАНО №13
Муниципальное унитарное предприятие г.Твери
«Жилищно-эксплуатационный комплекс»
«13» октября 2016 г.
Согласовал _____ / _____ /
(подпись)
телефон: 8960[illegible]1166

Условия см. лист 1 ТКР 3.48-1

СОГЛАСОВАНО №13
Муниципальное унитарное предприятие г.Твери
«Жилищно-эксплуатационный комплекс»
«13» октября 2016 г.
Согласовал _____ / _____ /
(подпись)
телефон: 8961/82 11 66

Условия см. лист 1 ТКР 3.18-1

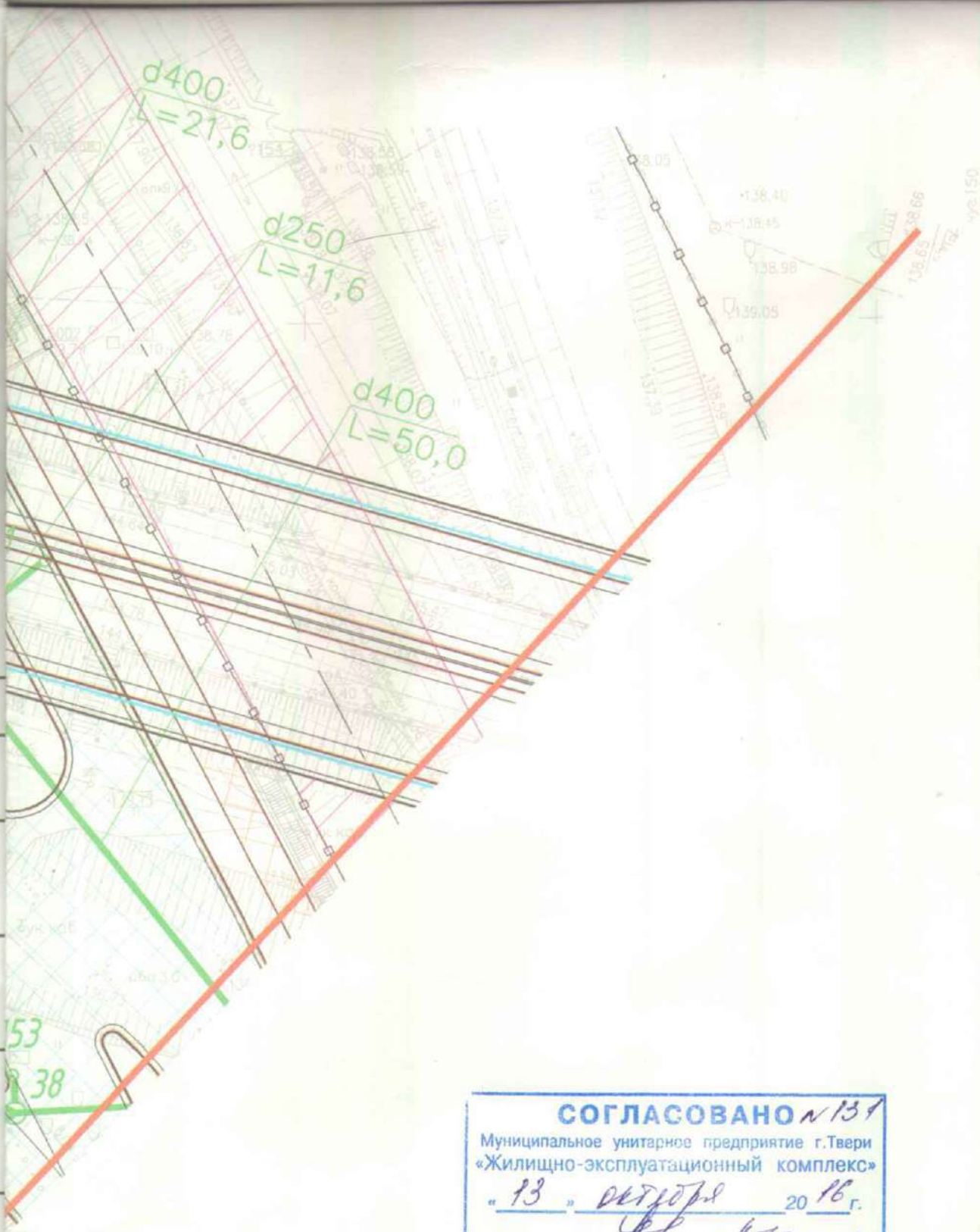

СОГЛАСОВАНО № 131
Муниципальное унитарное предприятие г.Твери
«Жилищно-эксплуатационный комплекс»
«13» октября 2016 г.
Согласовал (подпись) Абрамова
Телефон: 8-961-662-16-66

Условия см. лист 1 ТКР 3.18-1

Изм.	Кол.уч.	Лист	N док.	Подп.	Дата	01362000036120053 97-ТКР3.18-1	Лист 4

МРСК ЦЕНТРА
ФИЛИАЛ «ТВЕРЬЭНЕРГО»

Филиал открытого акционерного общества «Межрегиональная распределительная сетевая компания Центра» - «Тверьэнерго»

ул. Бебеля, д. 1, г. Тверь, Россия, 170006
Тел.: приемная (4822) 32-07-15, факс: (4822) 34-74-15
прямая линия энергетиков: 8 800 50 50 115, телефон доверия: 8 800 100 9000
e-mail: Tverenergo@mrsk-1.ru; http://www.mrsk-1.ru
ОГРН 1046900099498 ИНН 690 1067107

24 10 2013 № ТВ/6-1/18-227

На № _____ от _____

Генеральному директору

А.П. Вайнштейну

Россия 196128, г. Санкт-Петербург,
ул. Благодатная, д. 6, лит. «А», пом. 22Н

О повторном рассмотрении
технических решений

В ответ на Ваше обращение № 6986 от 23.09.2013 г. Филиал ОАО «МРСК Центра»-«Тверьэнерго» (далее Филиал) сообщает, что представленные технические решения по переустройству воздушных линий напряжением 110 кВ, попадающих в границы работ по строительству мостового перехода через реку Волга в г. Твери (Западный мост) согласованы.

Филиал обращает Ваше внимание, что, в соответствии с п. 4.3 ТУ № ТВ/6-1/18-29, Вам необходимо представить на согласование проектную и рабочую документацию по переустройству ВЛ-110 кВ, выполненную в полном соответствии с Постановлением Правительства РФ от 16 февраля 2008 г. № 87 «О составе разделов проектной документации и требованиях к их содержанию», включая проведение землеустроительных, кадастровых и оценочных работ, оформление охранных зон и внесение сведений о них в Росреестр и кадастровую палату, а также разработку проектно-сметной документации.

Филиал напоминает, что, в соответствии с ТУ ТВ/6-1/18-29, работы по переустройству ВЛ-110 кВ должны выполняться по отдельному договору с Филиалом. Стоимость выполнения работ будет определена из сводно-сметного расчета к проекту и расходами Филиала на техническое и оперативно-технологическое сопровождение выполнения проекта, включая компенсацию налога на прибыль.

Заместитель директора
по техническим вопросам –
Главный инженер Филиала
ОАО «МРСК Центра» - «Тверьэнерго» **А. Е. Галкин**

Петухов А.М. 336-368

РОССЕТИ
МРСК ЦЕНТРА
ФИЛИАЛ «ТВЕРЬЭНЕРГО»

Филиал ПАО «МРСК Центра» - «Тверьэнерго»
ул. Бебеля, д.1, г.Тверь, Россия, 170006
тел.: +7 (4822) 32-07-15, факс: +7 (4822) 34-74-15,
тел./прямая линия энергетиков: 8-800-50-50-115,
телефон доверия: +7 (495) 747-92-99
e-mail: tverenergo@mrsk-1.ru, http://www.mrsk-1.ru

30 АВГ 2018 № МР1-ТВ/33/10181

На 29/2626-и от 29.08.2018

Вх. № 29/3957
«30» 08 2018 г.
Департамент архитектуры и градостроительства администрации города Твери

Начальнику департамента архитектуры и градостроительства
Администрации города Твери
Д.Н. Арестову
das@adm.tver.ru

Кулинкова А.Ю.
30.08

О рассмотрении обращения

В дополнение к ранее направленному письму филиала ПАО «МРСК Центра» - «Тверьэнерго» (далее – филиал) от 30.08.2018 «О рассмотрении технических решений» по переустройству ВЛ 110 кВ, попадающих в границы работ по строительству мостового перехода через реку Волга в г. Твери (Западный мост), сообщаем, что в соответствии с изменениями в технические условия № ТВ/6-1/18-29 от 31.07.2018 (далее – ТУ) разработка проектно-сметной документации по переустройству ВЛ 110 кВ, а также переустройство ВЛ 110 кВ могут осуществляться только силами филиала.

Процедура переустройства электросетевых объектов регулируется строительными нормами, правилами, ПУЭ и Градостроительным кодексом Российской Федерации. Осуществить переустройство может исключительно собственник электросетевого объекта. В качестве способа урегулирования отношений, возникших при необходимости переустройства электросетевых объектов в интересах стороннего лица, филиал предлагает заключение договора (соглашения), в соответствии с п. 2 ТУ, предусматривающего комплекс работ, включая снятие ограничений по использованию земельного участка. В рамках данного договора со стороны филиала будут выполнены работы по формированию исходно-разрешительной документации, переустройству электроустановок, включая разработку проектно-сметной документации, урегулирование земельно-правовых отношений.

Заместитель главного инженера
по управлению производственными
активами и развитию филиала Е.В. Вразов

Молев Е.Е.(4822) 336-552

РОССЕТИ
МРСК ЦЕНТРА
ФИЛИАЛ «ТВЕРЬЭНЕРГО»

Филиал ПАО «МРСК Центра» - «Тверьэнерго»
ул. Бебеля, д.1, г.Тверь, Россия, 170008
тел.: +7 (4822) 32-07-15, факс: +7 (4822) 34-74-15,
тел./прямая линия энергетиков: 8-800-50-50-115,
телефон доверия: +7 (495) 747-92-99
e-mail: tverenergo@mrsk-1.ru, http://www.mrsk-1.ru

30 АВГ 2018 № МР1-ТВ/33/10182

На 29/2626-и от 29.08.2018

Вх. № 29/3952
«30» 08 2018 г.
Департамент архитектуры и градостроительства
администрации города Твери

Начальнику департамента архитектуры и
градостроительства
Администрации города Твери
Д.Н. Арестову
das@adm.tver.ru

Куликова А.Ю.
30.08

О рассмотрении технических решений

В ответ на Ваше обращение о согласовании проектной документации по переустройству воздушной линии электропередачи 110 кВ: Раздел 3 «Технические и конструктивные решения линейного объекта. Подраздел 3. Инженерная подготовка территории. Часть 10. Переустройство инженерных коммуникаций. Воздушные линии электропередачи 110 кВ. 0136200003612005397-ТКР3.10.Том 3.3.10» филиал ПАО «МРСК Центра» - «Тверьэнерго» сообщает, что к представленным техническим решениям, вышеуказанной проектной документации, по переустройству ВЛ 110 кВ, попадающих в границы работ по строительству мостового перехода через реку Волга в г. Твери (Западный мост) замечания отсутствуют.

Заместитель главного инженера
по управлению производственными
активами и развитию филиала Е.В. Вразов

Молев Е.Е.
(4822) 336-552

170008, Тверь,
ул. 15 лет Октября, д.7

Телефон: +7 (4822) 62-01-02
e-mail: tvk@rosvodokanal.ru

www.tvervodokanal.ru

Росводоканал
Тверь

№ И.09.ТВК.ТД-10012017-0011

Генеральному директору

АО «Институт Гипростроймост-Санкт-Петербург»

Рутман И.Ю.

197198, г.Санкт-Петербург,

Ул.Яблочкова,д.7,кор.2,лит.А

ООО «Тверь Водоканал» сообщает, что решения по переустройству сетей водоснабжения и водоотведения по объекту «Строительство мостового перехода через р.Волга(Западный мост)» на стадии «Проектная документация» согласованы.

Стадию «Рабочая документация» по данному объекту необходимо представить в ООО «Тверь Водоканал» в 2-х экземплярах для согласования.

Главный инженер В.Б.Петухов

Исп. С.С.Дударева.
тел. 62-07-77 доб. 580

**ДЕПАРТАМЕНТ
УПРАВЛЕНИЯ ИМУЩЕСТВОМ
И ЗЕМЕЛЬНЫМИ РЕСУРСАМИ
АДМИНИСТРАЦИИ ГОРОДА ТВЕРИ**

Новоторжская ул., 1, г.Тверь, 170100
тел.: (4822) 34-82-46; факс:(4822) 34-74-45
эл. почта: tverkumi@adm.tver.ru
ИНН: 6901043057

30.08.2018 № 30/3996-ВН

на №_____ от _____

Начальнику департамента дорожного хозяйства, благоустройства и транспорта администрации города Твери

С.В. Романову

О предоставлении информации

Уважаемый Сергей Владимирович!

Рассмотрев Ваше обращение о требовании ФАУ "Главгосэкспертиза России" по проектированию объекта "Строительство мостового перехода через реку Волга в г. Твери (Западный мост)" (в т.ч. ПИР), в части касающейся сообщаем следующее.

Департамент управления имуществом и земельными ресурсами администрации города Твери согласовывает проектную документацию по перекладке сетей водоснабжения: Том 3.3.1, 01362000036120053 97-ТКР3.1. Раздел 3. Технологические и конструктивные решения линейного объекта. Подраздел 3. Инженерная подготовка территории. Часть 1. Переустройство инженерных коммуникаций. Сети водопровода.

Начальник департамента П.В. Иванов

Д.С. Сёмочкин
32 21 91
На № 30/744-вв от 22.08.2018

Согласовано:

Начальник отдела регулирования земельных отношений департамента управления имуществом и земельными ресурсами администрации города Твери

Е.В. Меркулова

**ДЕПАРТАМЕНТ
УПРАВЛЕНИЯ ИМУЩЕСТВОМ
И ЗЕМЕЛЬНЫМИ РЕСУРСАМИ
АДМИНИСТРАЦИИ ГОРОДА ТВЕРИ**

Новоторжская ул., 1, г.Тверь, 170100
тел.: (4822) 34-82-46; факс:(4822) 34-74-45
эл. почта: tverkumi@adm.tver.ru
ИНН: 6901043057

30.08.2018 № 30/3997-ВО

на №_____ от _____

Начальнику департамента
дорожного хозяйства,
благоустройства и транспорта
администрации города Твери

С.В. Романову

О предоставлении информации

Уважаемый Сергей Владимирович!

Рассмотрев Ваше обращение о требовании ФАУ «Главгосэкспертиза России» по проектированию объекта «Строительство мостового перехода через реку Волга в г. Твери (Западный мост)» (в т.ч. ПИР), в части касающейся сообщаем следующее.

Департамент управления имуществом и земельными ресурсами администрации города Твери согласовывает проектную документацию по перекладке сетей канализации: Том 3.3.3, 01362000036120053 97-ТКР3.3. раздел 3. Технологические и конструктивные решения линейного объекта. Подраздел 3. Инженерная подготовка территории. Часть 3. Переустройство инженерных коммуникаций. Сети канализации.

Начальник департамента П.В. Иванов

Д.В. Епифанов
8(4822)32-21-91

Согласовано:

Начальник отдела
регулирования земельных отношений Е.В. Меркулова

На №30/743-вв от 22.08.2018

ТВЕРЬ ВОДОКАНАЛ
ДЛЯ ГОРОДА И ДЛЯ КАЖДОГО

170008, Тверь, ул. 15 лет Октября, д. 7
Кол-центр. +7 (4822) 62-01-02
Приёмная: +7 (4822) 58-83-16
e-mail:
сайт:

№ 01/11КА-2378 от «07» 09 2018

О предоставлении гарантийного письма.
Ответ на исх. №35/2658-и от 21 августа 2018 г.
и на исх. №35/2671-и от 22 августа 2018 г.

Начальнику департамента дорожного хозяйства, благоустройства и транспорта администрации города Твери
С.В. Романову
170100, г. Тверь, ул. Вольного Новгорода, д. 8

Уважаемый Сергей Владимирович!

В ответ на Ваше обращение о предоставлении гарантийного письма на заключение в дальнейшем договора об обеспечении привозной водой для хозяйственно-питьевых и противопожарных нужд, а также договора на вывоз и прием стоков от проектируемых зданий и сооружений пункта обогрева мостовой бригады и кладовых со слесарной мастерской (строения мостоцеха Тверской дистанции пути) в перспективный период 2019-2025 г. ООО «Тверь Водоканал» (далее Общество) сообщает следующее.

Общество гарантирует обеспечение привозной водой для хозяйственно-питьевых нужд (периодическое наполнение резервуара для данной цели в объеме 1 м3 при потреблении 0,19 м3 суточно), а также обеспечение периодического вывоза стоков из накопительного резервуара емкостью 3 м3, при условии заключения договора водоснабжения и водоотведения и договоров на оказание транспортных услуг (привоз холодной воды и вывоз стоков).

Также Общество информирует Вас о наличие технической возможности заполнения двух пожарных резервуаров емкостью 85 м3 каждый, из централизованной системы водоснабжения через пожарные гидранты по временной схеме, при условии получения технических условий подключения по временной схеме, заключения договора на водоснабжения и договора возмездного оказания услуг по организации временной схемы водоснабжения.

И.о. генерального директора **В.Б. Петухов**

Исп. Сорокина Юлия Валерьевна
Тел. 62-07-77, доб. 200

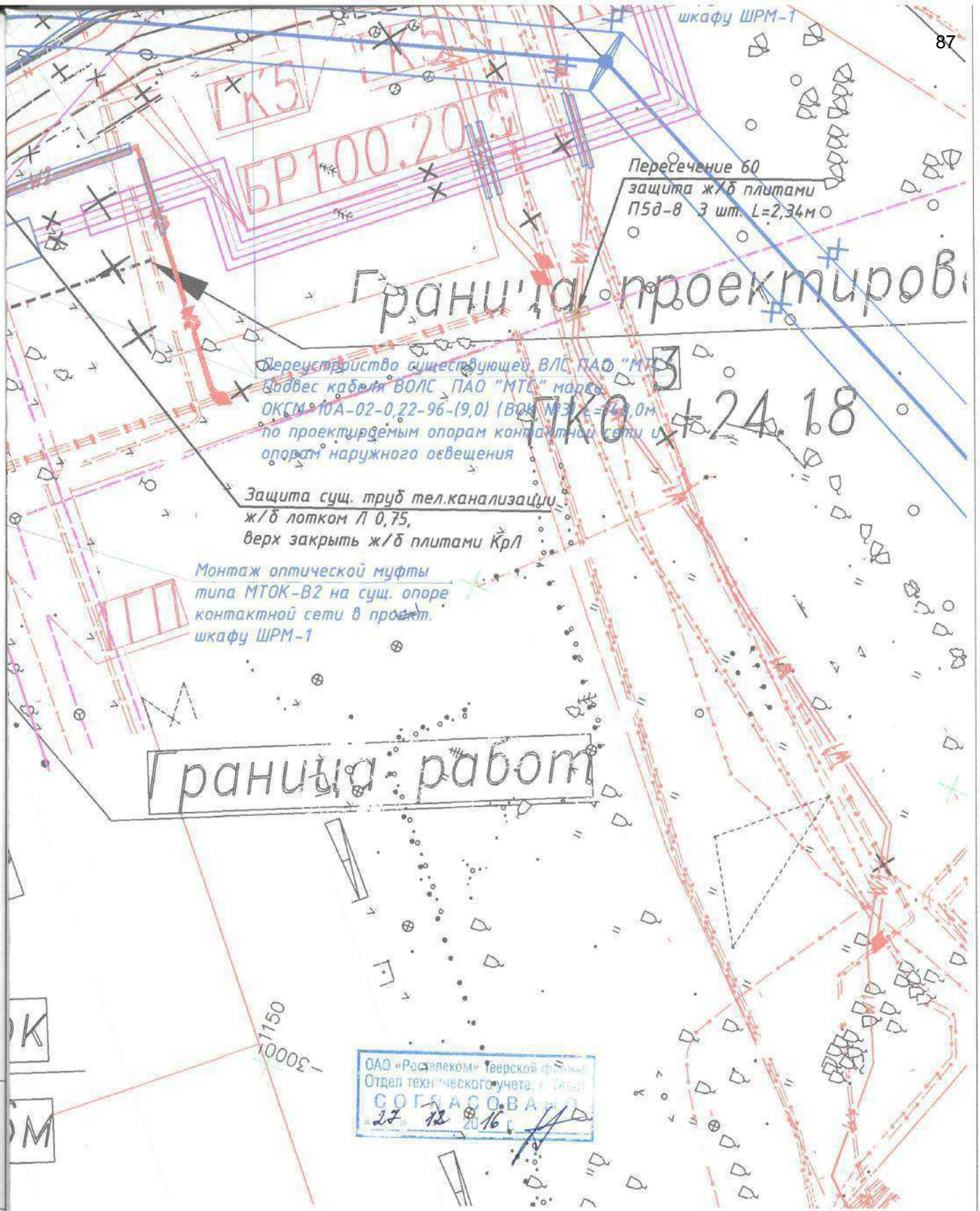

						013620000361200539 7-ТКР 3.4-1
						Строительство мостового перехода через реку Волга в г.Твери (Западный мост)
Изм.	Кол.уч.	Лист	N док.	Подпись	Дата	
Разработал		Оскарева			09.16	Переустройство инженерных коммуникаций. Сети связи.
Проверил		Клименков			09.16	
Н.контр.		Афрамеева			09.16	План выноса кабелей связи на транспортной развязке в районе Комсомольской площади М 1:500
ГИП		Клименков			09.16	

Стадия	Лист	Листов
П	1	2

АКВИЛ



ОАО «Ростелеком» Тверской филиал
Отдел технического надзора, г. Тверь
СОГЛАСОВАНО
«27» 12 2016

Изм.	Кол.уч.	Лист	N док.	Подпись	Дата
Разработал		Оскарева			09.16
Проверил		Клименков			09.16
Н.контр.		Афрамеева			09.16
ГИП		Клименков			09.16

0136200003612005397-ТКР3.4-1

Строительство мостового перехода через реку Волга в г.Твери (Западный мост)

Переустройство инженерных коммуникаций. Сети связи.

Стадия	Лист	Листов
П	2	2

План выноса кабелей связи на транспортной развязке в районе Комсомольской площади
М 1:500

АКВИЛ

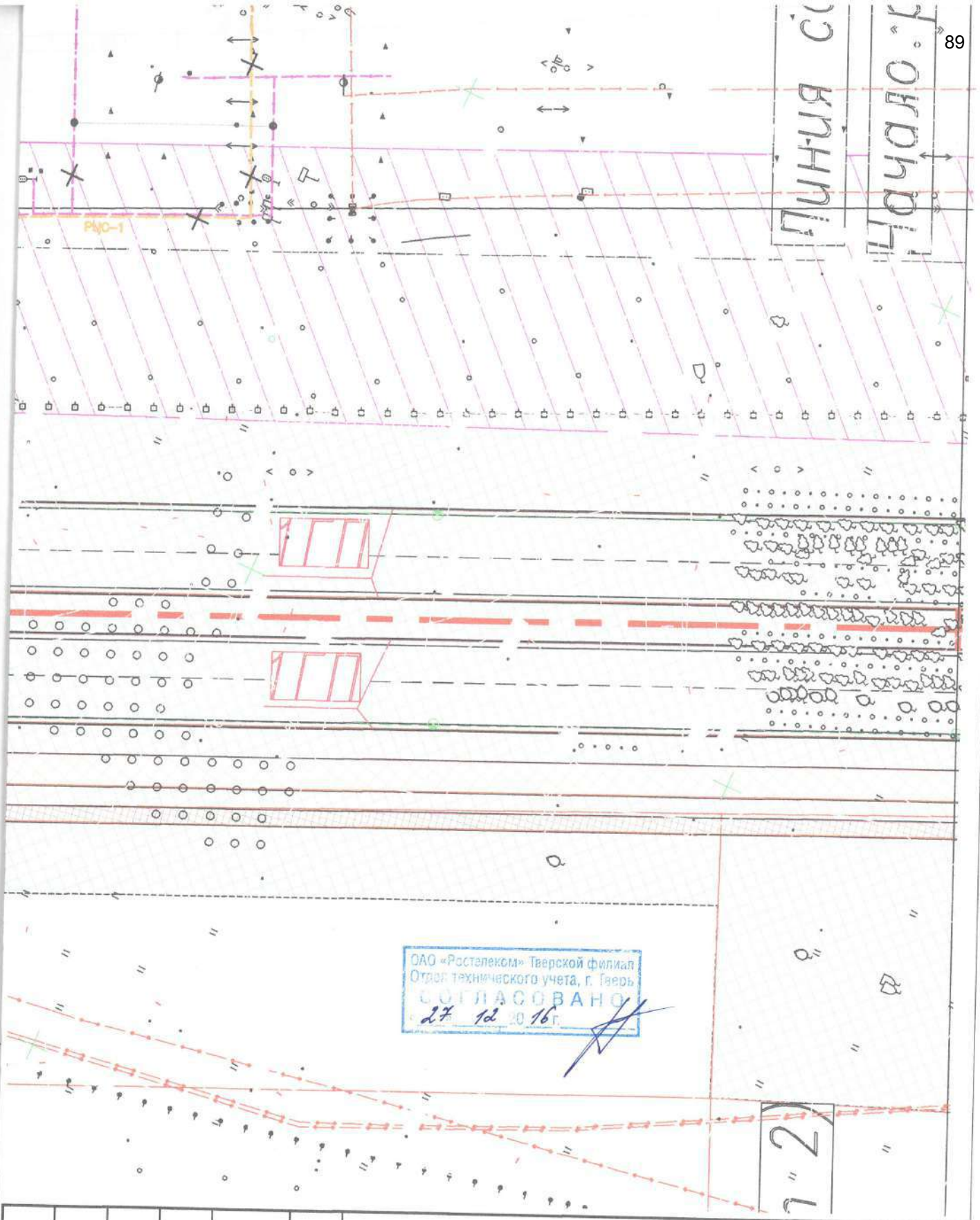

ОАО «Ростелеком» Тверской филиал
Отдел технического учета, г. Тверь
СОГЛАСОВАНО
27 12 2016 г.

						0136200003612005397-ТКР 3.4-2
						Строительство мостового перехода через реку Волга в г.Твери (Западный мост)
Изм.	Кол.уч.	Лист	N док.	Подпись	Дата	
Разработал		Оскарева			09.16	Переустройство инженерных коммуникаций. Сети связи.
Проверил		Клименков			09.16	
Н.контр.		Афрамеева			09.16	План выноса кабелей связи на транспортной развязке в районе Петербургского шоссе М 1:500
ГИП		Клименков			09.16	

Стадия	Лист	Листов
П	1	2

АКВИЛ

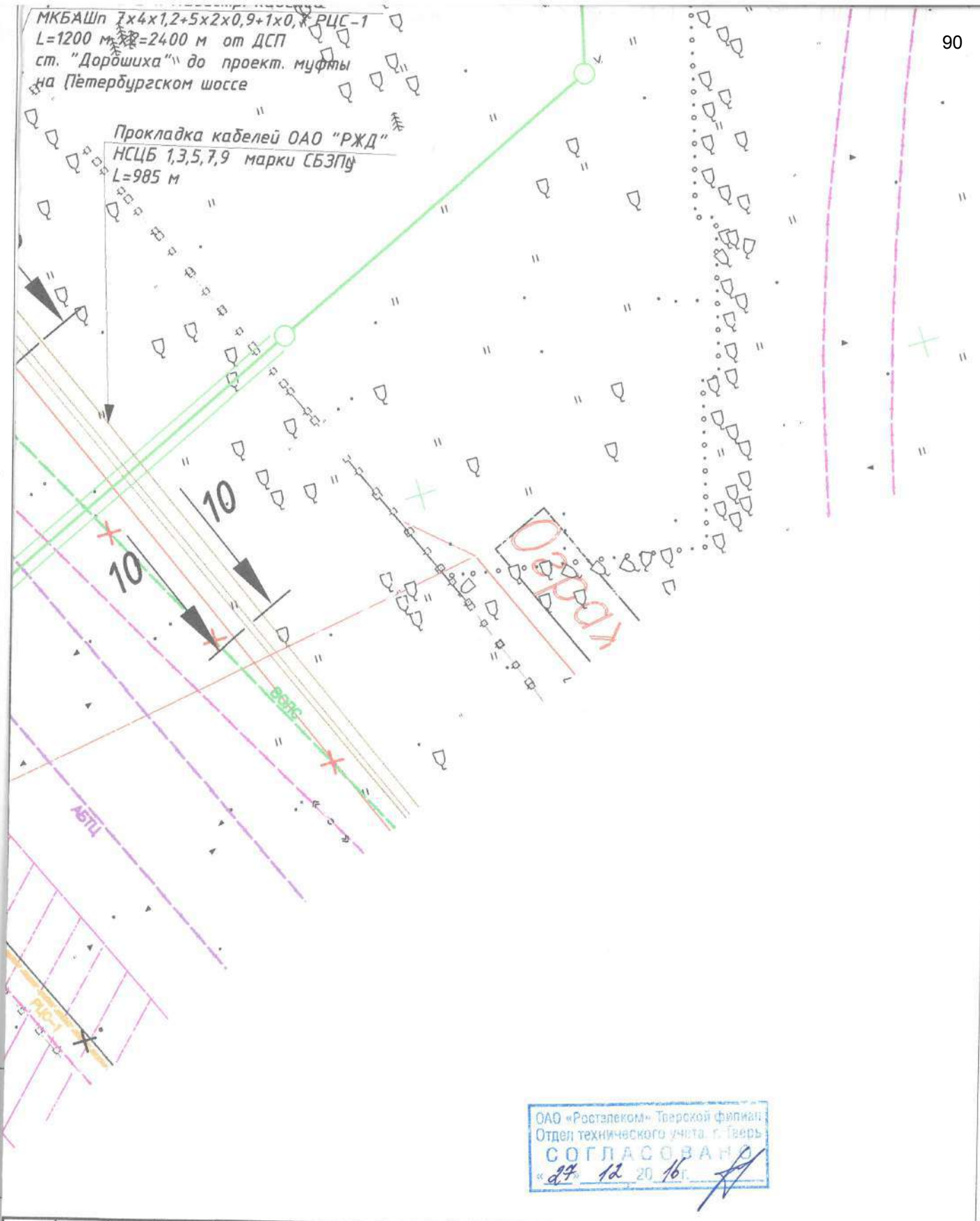

ОАО «Ростелеком» Тверской филиал
Отдел технического учета, г. Тверь
СОГЛАСОВАНО
«27» 12 2016 г.

						013620000361200539 7-ТКР 3.4-2	
						Строительство мостового перехода через реку Волга в г.Твери (Западный мост)	
Изм.	Кол.уч.	Лист	N док.	Подпись	Дата		
Разработал		Оскарева			09.16	Переустройство инженерных коммуникаций. Сети связи.	Стадия: П; Лист: 2; Листов: 2
Проверил		Клименков			09.16		
Н.контр.		Афрамеева			09.16	План выноса кабелей связи на транспортной развязке в районе Петербургского шоссе М 1:500	АКВИЛ
ГИП		Клименков			09.16		

Обслуживающая организация
ВОАС ПАО «Мегафон»
Согласовано
Работы производить согласно
выданным ТУ с ограничением
от
Технический директор ООО «СвязьСтрой»
В Зеленов
01.11.
тел. +7-920-178-93-01

ООО «СВЯЗЬСТРОЙ» ОГРН 1160952057064 Тверская область, Калининский район

ПК 4793 ПК 4794 ПК 4795 ПК 4796 ПК 4797 ПК 4798 ПК 4800
Зона перспективной застройки
Граница проектирования
Граница работ
ПКО +65.90
ПКО +32.79
ПКО +82.80
ПК2 +82.50
ПКО+78.57
Зона трамвайных путей
Ось трамвайных путей
Ось перспективного проезда
Ул. Новгородская
Ул. Коммунальная
Ул. Коммунаров
Ул. Ленина
Ул. Ленинградская
Ул. Вокзальная
Ул. Вагжанова
Ул. Ленинградская
Ул. Вокзальная
Ул. Коммунаров
Ул. Ленина
Ул. Вагжанова
Ул. Коммунальная
Ул. Вокзальная
Ул. Ленинградская

НАУКА • СВЯЗЬ

[illegible]

[illegible]

Уважаемый Артём Сергеевич,

[illegible]

Директор департамента
развития сетей
ПАО «Наука-Связь» (г. Тверь)

Спецификация оборудования, изделий и материалов

Поз.	Обозначение	Наименование	Кол.	Ед.изм.	Прим.
1	2	3	4	5	6
	ОКБ-0,22-8П-7,0	Кабель волоконно-оптический бронированный стальной оцинкованной проволокой, со стальным центральным силовым элементом, с внешней полиэтиленовой оболочкой для прокладки в канализации, в трубах, блоках и коллекторах и в грунт	1565,0	м	К=1,057 +20 м
	МОГ-У-23-1К4845	Муфта оптическая городская укороченная	2	шт.	

Примечание:
Кабель связи взят с учетом выкладки в колодцах (1,0 м в каждом колодце), запаса 5,7% на укладку в телефонной канализации и монтаж в смотровых устройствах + 10,0 м запаса кабеля для монтажа муфт в крайних смотровых устройствах переустраиваемого участка

L существующего кабеля ОКК-10-01-1,0-8=1410,1 м

L проектируемого кабеля ОКБ-0,22-8П-7,0=1424,7+37=1461,7 м

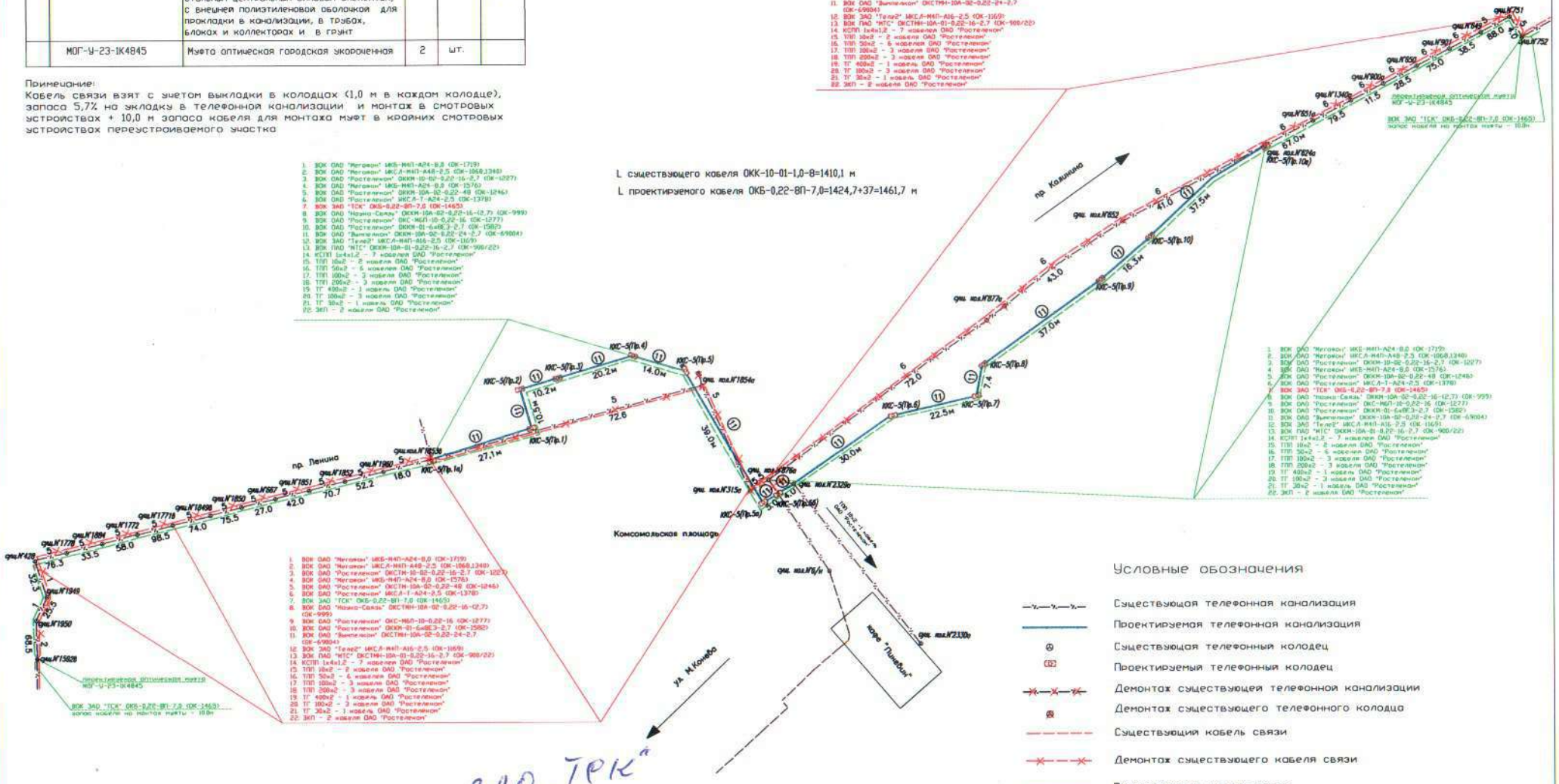

Условные обозначения

- Существующая телефонная канализация
- Проектируемая телефонная канализация
- Существующий телефонный колодец
- Проектируемый телефонный колодец
- Демонтаж существующей телефонной канализации
- Демонтаж существующего телефонного колодца
- Существующий кабель связи
- Демонтаж существующего кабеля связи
- Проектируемый кабель связи

СОГЛАСОВАНО
Гл. инж. проекта ЗАО "ТСК"

						013620000361200539 7-ТКР 3.4-4.4
						Строительство мостового перехода через реку Волга в г.Твери (Западный мост)
Изм.	Кол.уч.	Лист	N док.	Подпись	Дата	
Разработал		Оскарева			09.16	Переустройство инженерных коммуникаций. Сети связи.
Проверил		Клименков			09.16	
Н.контр.		Афанасьева			09.16	Скелетная схема. Переустройства кабеля ВОЛС ЗАО "ТСК"
ГИП		Клименков			09.16	

Стадия	Лист	Листов
П		1

АкВиЛ

Инв. N подл. | Подпись и дата | Взам. инв.N

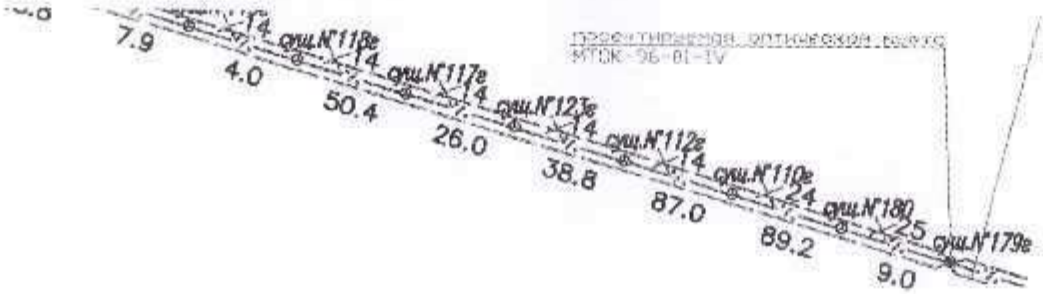

СОГЛАСОВАНО
ООО «ФОРМУЛА»
Должность: [illegible]
Подпись: [illegible]
« 26 » октября 2016 г.
ПЕРЕД НАЧАЛОМ ЗЕМЛЯНЫХ РАБОТ
ВЫЗВАТЬ ПРЕДСТАВИТЕЛЯ ООО «ФОРМУЛА»
ПО ТЕЛЕФОНУ: +7 (920) 177-76-87

Изм.	Кол.уч.	Лист	N док.	Подпись	Дата
Разработал		Оскарева			09.16
Проверил		Клименков			09.16
Н.контр.		Афрамеева			09.16
ГИП		Клименков			09.16

0136200003612005397-ТКР3.4-4.3

Строительство мостового перехода через реку Волга в г.Твери (Западный мост)

Переустройство инженерных коммуникаций. Сети связи.

Стадия	Лист	Листов
П		1

Скелетная схема. Переустройство кабеля ВОЛС ООО "Формула"

АКВИЛ

			+20 м
ифта тупиковая оптическая транзитная	5	шт.	
мплект кассеты КТ-3645 для муфты МТОК	13	шт.	
каф металлический	5	шт.	
ел подвески для шкафа ШРМ-1	10	шт.	
нта монтажная (бандажная)	1	бухта	
керный зажим для подвеса самонесущих тических кабелей	62	шт.	
иверсальный кронштейн для подвеса монесущих оптических кабелей	34	шт.	

м запаса 5,7% на подвес кабеля по опорам + 10,0 м
муфты с каждой стороны переустраиваемого

требованиями ПАО "МТС".
Демонтаж старого кабеля ВОЛС и существующих опор контактной сети, попавших под вынос, выполнить только после переключения вновь подвешенных кабелей ВОЛС на вновь установленные проектируемые опоры контактной сети.



ОКСМ-10А-02-0,22-96-9,0=292,5 м
1 ОКСМ-10А-02-0,22-96-9,0=296,0 м
2 ОКСМ-10А-02-0,22-96-9,0=317,0 м
2 ОКСМ-10А-02-0,22-96-9,0=337,0 м
3 ОКСМ-10А-02-0,22-96-9,0=143,0 м
3 ОКСМ-10А-02-0,22-96-9,0=148,0 м

Согласовано
"Техн. Директор
филиала ПАО "МТС"
в г. Тверь
С.И. Трояненко
21.11.2016г.

том выкладки в колодцах (1,0 м в каждом колодце),
в телефонной канализации и монтаж в смотровых
аса кабеля для монтажа муфт в крайних смотровых
аемого участка

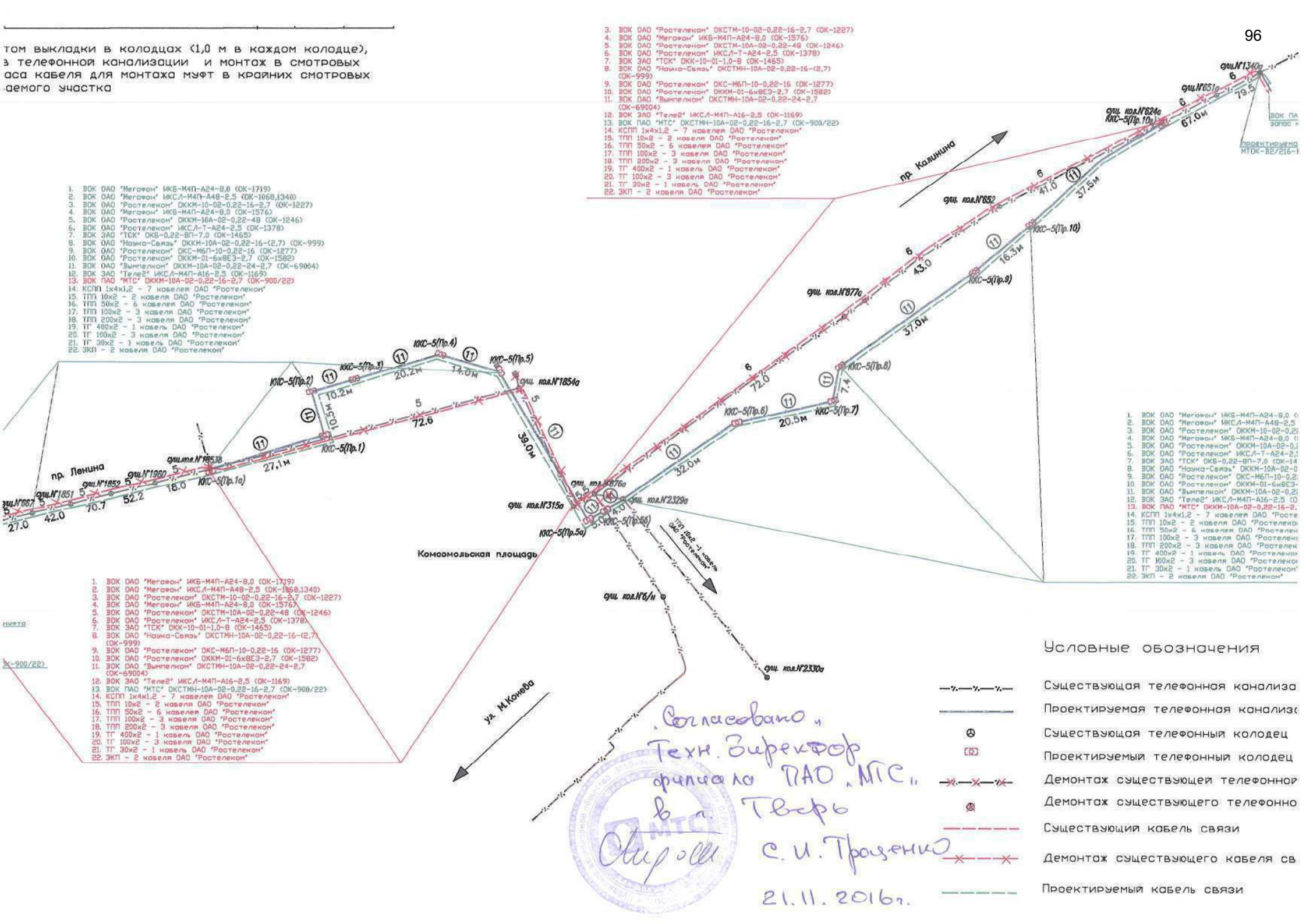

Согласовано
Техн. Директор
филиала ПАО "МТС"
в г. Тверь
С.И. Трофенко
21.11.2016г.

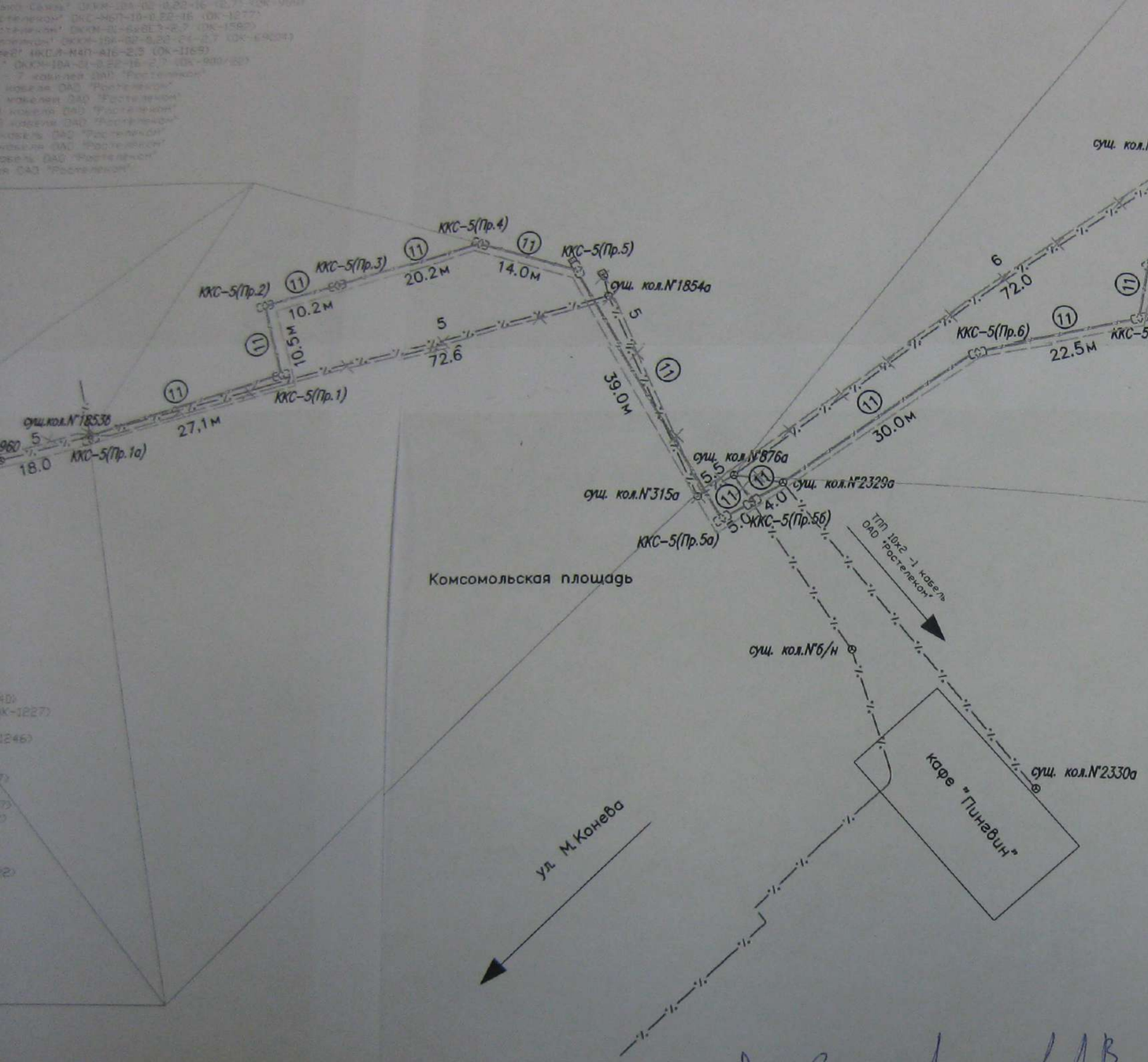

1. ВОК ОАО "Мегафон" ИКБ-М4П-А24-8,0 (ОК-1719)
2. ВОК ОАО "Мегафон" ИКБ/-М4П-А48-2,5 (ОК-1068,1240)
3. ВОК ОАО "Ростелеком" ОККМ-10-02-0,22-16-2,7 (ОК-1827)
4. ВОК ОАО "Мегафон" ИКБ-М4П-А24-8,0 (ОК-1575)
5. ВОК ОАО "Ростелеком" ОККМ-10А-02-0,22-48 (ОК-1246)
6. ВОК ОАО "Ростелеком" ИКСЛ-Т-А24-2,5 (ОК-1378)
7. ВОК ЗАО "ТСК" ОКЗ-0,22-8П-7,0 (ОК-1465)
8. ВОК ОАО "Нева-Связь" ОККМ-10А-02-0,22-16-12,7) (ОК-999)
9. ВОК ОАО "Ростелеком" ОКГ-М4П-И-А1 99х4К (ОК-1937)
10. ВОК ОАО "Ростелеком" ОККМ-01-6х8Е3-2,7 (ОК-1582)
11. ВОК ОАО "Вымпелком" ОККМ-10А-02-0,22-24-2,7 (ОК-695049)
12. ВОК ЗАО "Теле2" ИКСЛ-М4П-А16-2,5 (ОК-1159)
13. ВОК ПАО "МТС" ОККМ-10А-01-0,22-16-2,7 (ОК-906/22)
14. КСПП 1х4х1,2 – 7 кабелей ОАО "Ростелеком"
15. ТПП 10х2 – 2 кабеля ОАО "Ростелеком"
16. ТПП 50х2 – 5 кабелей ОАО "Ростелеком"
17. ТПП 100х2 – 3 кабеля ОАО "Ростелеком"
18. ТПП 250х2 – 3 кабеля ОАО "Ростелеком"
19. ТГ 400х2 – 1 кабель ОАО "Ростелеком"
20. ТГ 100х2 – 3 кабеля ОАО "Ростелеком"
21. ТГ 30х2 – 1 кабель ОАО "Ростелеком"
22. ЗКП – 2 кабеля ОАО "Ростелеком"

Условные обозначения

- Существующая телефонная канализация
- Проектируемая телефонная канализация
- Существующая телефонный колодец
- Проектируемый телефонный колодец
- Демонтаж существующей телефонной канализации
- Демонтаж существующего телефонного колодца
- Существующий кабель связи
- Демонтаж существующего кабеля связи
- Проектируемый кабель связи

Проверил: Данилов Д.В

СОГЛАСОВАНО:

Технический директор Балышев М.Ю.

ОГРН 1137746610088 Общество с ограниченной ответственностью "Т2 Мобайл" Тверской филиал

Изм.	Кол.уч.	Лист	N док.	Подпись	Дата
Разработал		Оскарева			09.16
Проверил		Клименков			09.16
Н.контр.		Аффамеева			09.16
ГИП		Клименков			09.16

013620000361200539 7-ТКР3.4-4.2

Строительство мостового перехода через реку Волга в г.Твери (Западный мост)

Переустройство инженерных коммуникаций. Сети связи.

Стадия	Лист	Листов
П		1

Скелетная схема. Переустройство кабеля ВОЛС ООО "Т2-Мобайл"

АКВИЛ

Согласовано н.о. ШЧ-4 Майоров В.Б.

22. 11 2016 г. Согласовываю при условии:
1.Работы производить ручным способом в присутствии представителя ШЧ-4
Охранная зона кабеля СЦБ ← 2 метра →
2.Перед производством земляных работ произвести трассировку и шурфовк кабелей СЦБ. Прокол под кабелем СЦБ не ближе 2-х метров к кабелю.
3.Запрещается проезд техники и автотранспорта, а также складирование грузов и материалов в охранной зоне кабелей СЦБ.
4.Запрещаю работы (без выключения) с действующими устройствами СЦБ: удлинение (укорочение) кабеля, перестановка светофоров, коробок, муфт и т.д. Выключение, проверка выключения устроиств СЦБ выполняется только представителем дистанции ШЧ-4.
5.Вызов представителя ШЧ-4 через диспетчера по тел.: (848... 8-910-646-80-11 за трое суток до начала работ.
Начал... (...)

Согласовано н.о. ШЧ-4 Майоров В.Б. 22.11.2016 г.

н.о. ШЧ-4 20 г. Согласовываю при условии:
1.Работы производить ручным способом в присутствии представителя ШЧ-4
Охранная зона кабеля СЦБ ← 2 метра →
2.Перед производством земляных работ произвести трассировку и шурфовк кабелей СЦБ. Прокол под кабелем СЦБ не ближе 2-х метров к кабелю.
3.Запрещается проезд техники и автотранспорта, а также складирование грузов и материалов в охранной зоне кабелей СЦБ.
4.Запрещаю работы (без выключения) с действующими устройствами СЦБ: удлинение (укорочение) кабеля, перестановка светофоров, коробок, муфт и т.д. Выключение, проверка выключения устроиств СЦБ выполняется только представителем дистанции ШЧ-4.
5.Вызов представителя ШЧ-4 через диспетчера по тел.: (848238) 24430, 8-910-646-80-11 за трое суток до начала работ.
Начальник ШЧ-4 (...)

Согласовано н.о. ШЧ-4 Майоров В.Б.

22. 11 2016 г. Согласовываю при условии:
1.Работы производить ручным способом в присутствии представителя ШЧ-4
Охранная зона кабеля СЦБ ← 2 метра →
2.Перед производством земляных работ произвести трассировку и шурфовк кабелей СЦБ. Прокол под кабелем СЦБ не ближе 2-х метров к кабелю.
3.Запрещается проезд техники и автотранспорта, а также складирование грузов и материалов в охранной зоне кабелей СЦБ.
4.Запрещаю работы (без выключения) с действующими устройствами СЦБ: удлинение (укорочение) кабеля, перестановка светофоров, коробок, муфт и т.д. Выключение, проверка выключения устроиста СЦБ выполняется только представителем дистанции ШЧ-4.
5.Вызов представителя ШЧ-4 через диспетчера по тел.: (848238) 24430, 8-910-646-80-11 за трое суток до начала работ.
Начальник ШЧ-4 (...)

Согласовано н.о. ШЧ-4 Майоров В.Б.

22. 11 2016 г. Согласовываю при условии:
1.Работы производить ручным способом в присутствии представителя ШЧ-4
Охранная зона кабеля СЦБ ← 2 метра →
2.Перед производством земляных работ произвести трассировку и шурфовк кабелей СЦБ. Прокол под кабелем СЦБ не ближе 2-х метров к кабелю.
3.Запрещается проезд техники и автотранспорта, а также складирование грузов и материалов в охранной зоне кабелей СЦБ.
4.Запрещаю работы (без выключения) с действующими устройствами СЦБ: удлинение (укорочение) кабеля, перестановка светофоров, коробок, муфт и т.д. Выключение, проверка выключения устроиста СЦБ выполняется только представителем дистанции ШЧ-4.
5.Вызов представителя ШЧ-4 через диспетчера по тел.: (848238) 24430, 8-910-646-80-11 за трое суток до начала работ.
Начальник ШЧ-4 (...)



АО. «СПК»
Согласовано
Руководитель направления
Инженер Павлов В.В.
14.11.2016

Компания ТрансТелеКом
Для документов №19
Филиал «Макрорегион Север»

Изм.	Кол.уч.	Лист	N док.	Подпись	Дата
Разработал		Оскарева			09.16
Проверил		Клименков			09.16
Н.контр.		Афрамеева			09.16
ГИП		Клименков			09.16

0136200003612005397-ТКРЗ.12-1

Строительство мостового перехода через реку Волга в г.Твери (Западный мост)

Инженерные сети железнодорожного транспорта. Сети связи.

Стадия	Лист	Листов
П	2	2

План выноса кабелей связи на транспортной развязке в районе Комсомольской площади
М 1:500

АКВИЛ

я

колодец

лодец

ц дождевой канализации

лодец

стки существующего газопровода

СОГЛАСОВАНО
филиал АО «Газпром газораспределение Тверь» в г.Твери
До начала земляных работ получить в комплексно-эксплуатационной службе по адресу: г.Тверь, ул.Фрунзе, 5, каб. 408, тел.: 51-09-88 письменное разрешение на производство земляных работ.
Земляные работы вблизи действующих газопроводов и при пересечении с ними производить вручную. Выдержать разрывы от действующих газопроводов согласно требований действующих нормативно-технических документов.
Начальник ПТО _____ Комиссаров
«25» 04 2016г. Ф.И.О.
№ 7373

ОАО «Газпром газораспределение Тверь»
СОГЛАСОВАНО
При условии соблюдения требований Постановления Правительства РФ № 878 от 20.11.2000г.
Нач. ПТО _____ /А.Н. Крючков/
«27» 04 2016 г.

№1

- Согласовать проект со всеми заинтересованными лицами
- Согласовано при условии соблюдения требований нормативных документов

						0136200003612005397-ТКРЗ.7	
						Строительство мостового перехода через реку Волга в г.Твери (Западный мост)	
Изм.	Кол.уч.	Лист	N док.	Подпись	Дата		
Разработал		Шарапов			05.16	Переустройство инженерных коммуникаций. Сети газоснабжения	Стадия: П; Лист: 1; Листов: 13
Проверил		Клименков			05.16		
Н.контр.		Афрамеева			05.16	План газопровода (М1:500)	АКВИЛ
ГИП		Клименков			05.16		

– постоянный газопровод

–Демонтируемые участки существующего газопровода

СОГЛАСОВАНО
Филиал ОАО "Газпром газораспределение Тверь" в г.Твери
До начала земляных работ получить в комплексно-эксплуатационной службе по адресу: г.Тверь, ул.Фрунзе, 5, каб. 408, т.т.: 61-09-89 письменное разрешение на производство земляных работ.
Земляные работы вблизи действующих газопроводов и при пересечении с ними производить вручную. Выдержать разрывы от действующих газопроводов согласно требований действующих нормативно-технических документов.
Нач.ПТО _____ Ф.И.О.
25 7373 20.16 г.

№1

ОАО «Газпром газораспределение Тверь»
СОГЛАСОВАНО
При условии соблюдения требований Постановления Правительства РФ № 878 от 20.11.2000г.
Нач. ПТО _____ /А.Н. Крючков/
«27» 04 20 16 г.

– Согласовать проект со всеми заинтересованными лицами
– Согласовано при условии соблюдения требований действующих нормативных документов

Изм.	Кол.уч.	Лист	N док.	Подпись	Дата	01362000036120053 97-ТКР3.7			
						Строительство мостового перехода через реку Волга в г.Твери (Западный мост)			
Разработал		Шарапов			05.16	Переустройство инженерных коммуникаций. Сети газоснабжения	Стадия	Лист	Листов
Проверил		Клименков			05.16		П	2	13
Н.контр.		Афрамеева			05.16	План газопровода (М1:500)	АКВИЛ		
ГИП		Клименков			05.16				

Инв.N подл. | Подпись и дата | Взам.инв.N

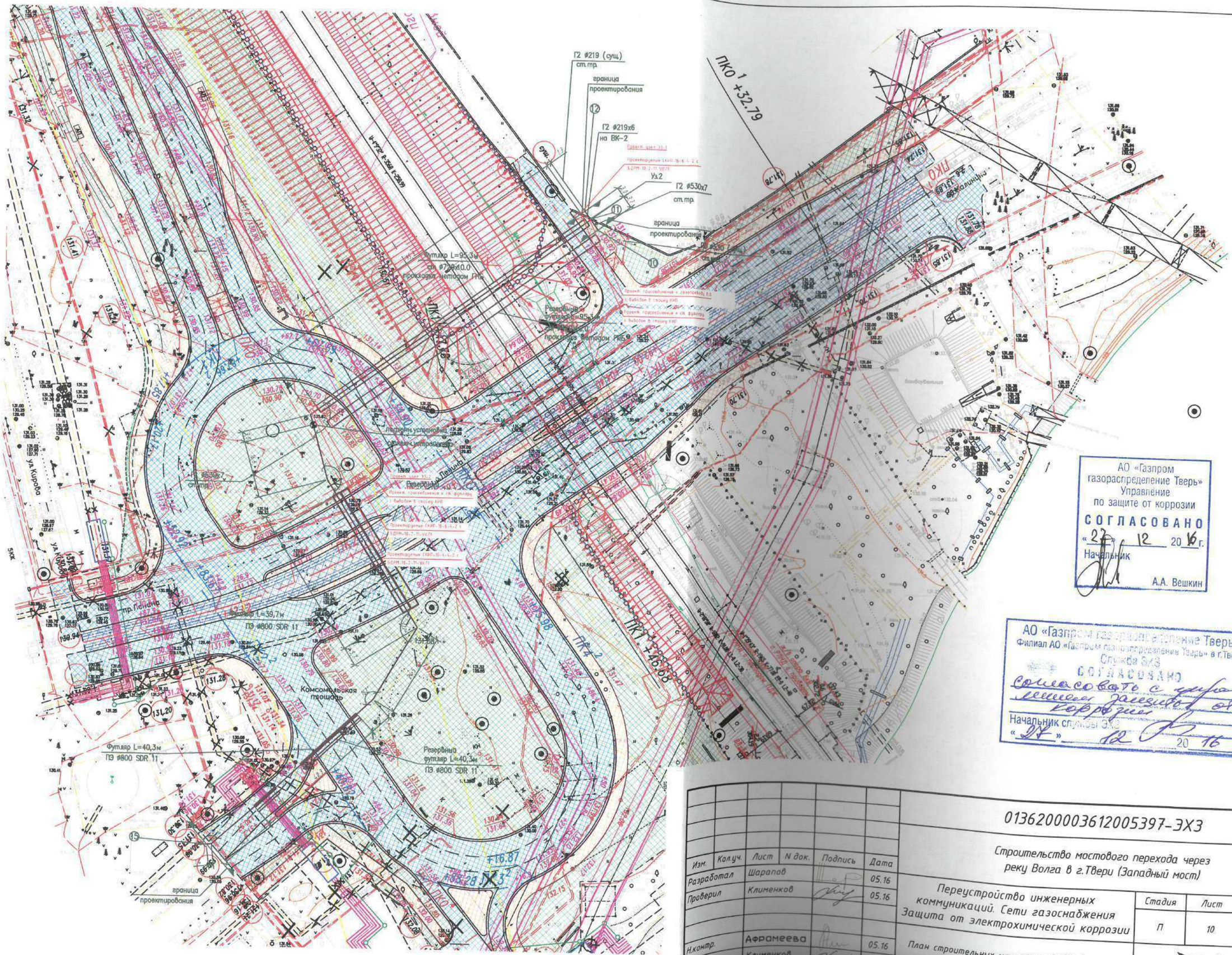
ПК0 +32.79
Г2 ⌀219 (сущ.)
ст.тр.
граница проектирования
Г2 ⌀219х6
на ВК-2
Уз.2
Г2 ⌀530х7
ст.тр.
граница проектирования
футляр L=95,3м
ст. ⌀720х10.0
прокладка методом ГНБ
Резервный футляр L=95,3м
ст. ⌀720х10.0
прокладка методом ГНБ
ул.Ленина
ул.Кирова
пр.Ленина
Футляр L=39,7м
ПЭ ⌀800 SDR 11
Комсомольская площадь
Футляр L=40,3м
ПЭ ⌀800 SDR 11
Резервный футляр L=40,3м
ПЭ ⌀800 SDR 11
граница проектирования
ПК1 +46.08
ПК2
ПК3
ПКО 1
ПКО 2
+16.87
+26.28
+32.79
+46.08
+67.2
+82.36
+87.85
+92.57
+99.98
+106.9
+112.12
+122.32
+126.9
+141.12
+152.15
+162.28
+167.87
+172.46
+182.68
+187.27
+192.86
+202.07
+207.66
+212.25
+217.84
+222.43
+228.02
+232.61
+238.20
+242.79
+248.38
+252.97
+258.56
+263.15
+268.74
+273.33
+278.92
+283.51
+289.10
+293.69
+299.28
+303.87
+309.46
+314.05
+319.64
+324.23
+329.82
+334.41
+340.00
+344.59
+350.18
+354.77
+360.36
+364.95
+370.54
+375.13
+380.72
+385.31
+390.90
+395.49
+401.08

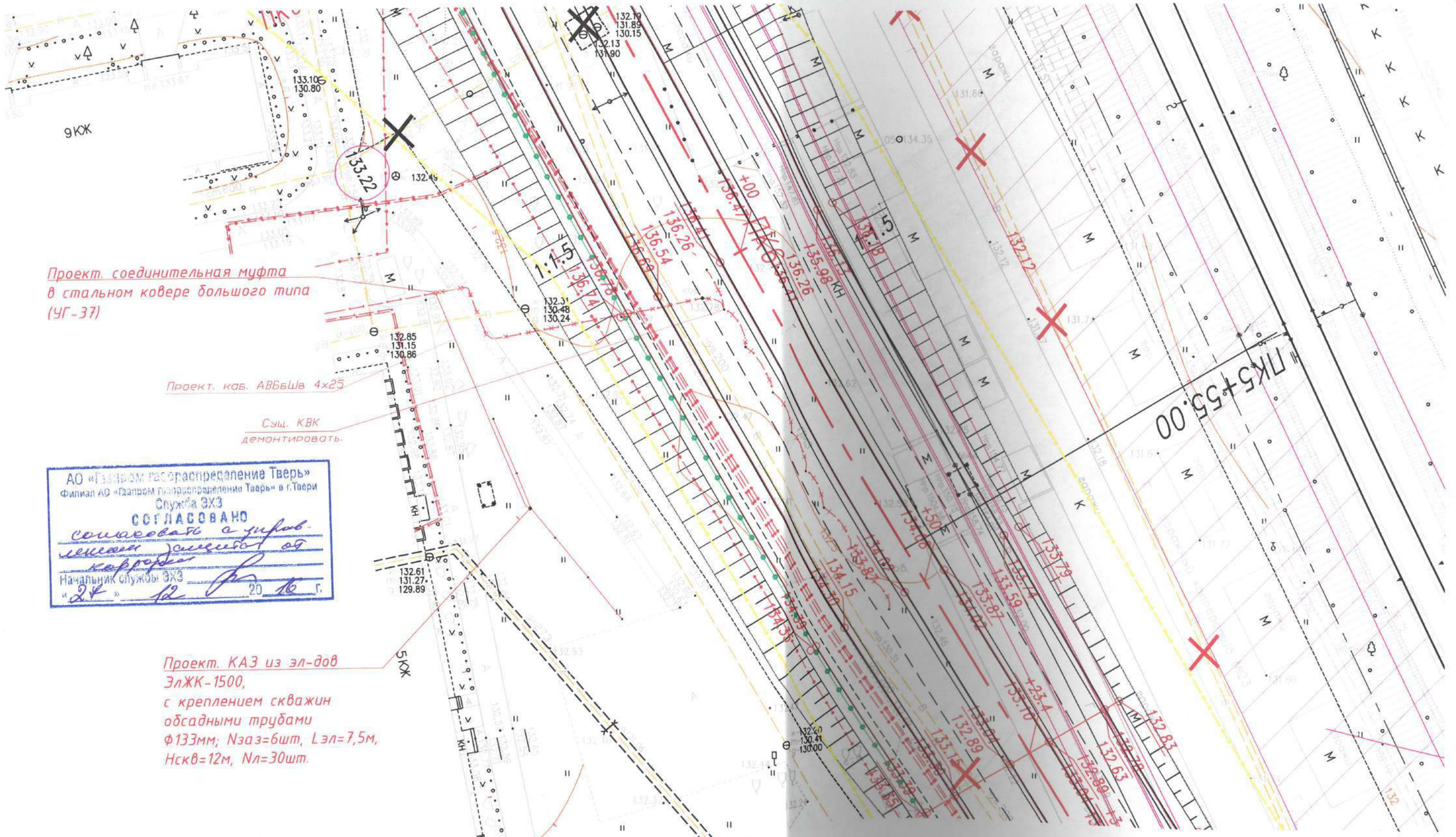

Изм.	Кол.уч.	Лист	N док.	Подпись	Дата
Разработал		Шарапов			05.16
Проверил		Клименков			05.16
Н.контр.		Афрамеева			05.16
ГИП		Клименков			05.16

0136200003612005397-ЭХЗ

Строительство мостового перехода через реку Волга в г.Твери (Западный мост)

Переустройство инженерных коммуникаций. Сети газоснабжения Защита от электрохимической коррозии

Стадия	Лист	Листов
П	9	13

План строительных мероприятий ЭХЗ (КАЗ)
М 1:500

АКВИЛ

ФЕДЕРАЛЬНАЯ СЛУЖБА ПО НАДЗОРУ
В СФЕРЕ ЗАЩИТЫ ПРАВ ПОТРЕБИТЕЛЕЙ
И БЛАГОПОЛУЧИЯ ЧЕЛОВЕКА

**УПРАВЛЕНИЕ
ФЕДЕРАЛЬНОЙ СЛУЖБЫ ПО НАДЗОРУ
В СФЕРЕ ЗАЩИТЫ ПРАВ ПОТРЕБИТЕЛЕЙ
И БЛАГОПОЛУЧИЯ ЧЕЛОВЕКА
ПО ТВЕРСКОЙ ОБЛАСТИ**

**(Управление Роспотребнадзора
по Тверской области)**

**Дарвина ул., д. 17, г. Тверь, 170034,
Телефон: (4822) 34-22-11; телефакс: (4822) 35-61-85;
E-mail: info@69.rospotrebnadzor.ru
http://www.69.rospotrebnadzor.ru**
ОКПО 75729569, ОГРН 1056900028437,
ИНН/КПП 6901072330/695001001

18.11.2016 № 06/10270-16

На № 7261 от 20.09.16 г. и
7262 от 20.09.2016 г.

Строительство мостового перехода через реку Волга в г. Твери (Западный мост) (в т.ч. ПИР)

Генеральному директору
АО «Институт Гипростроймост-Санкт-Петербург»
И.Ю. Рутману

Управление Роспотребнадзора по Тверской области рассмотрев Ваше обращение от 04.04.2016 г. и представленные материалы:

- пояснительную записку со схемой размещения проектируемого объекта «Строительство мостового перехода через реку Волга в г. Твери (Западный мост)» в части строительства мостового перехода во втором и третьем поясах зон санитарной охраны источников питьевого водоснабжения, установило.

В соответствии с Генеральным планом г. Твери (решение Тверской городской Думы от 25.12.2012 г. № 193(394)), в пределах расчетного срока (2037 г.) предусмотрено строительство четырех мостов через р. Волгу.

Один из намеченных Генеральным планом новых мостов находится в створе обходной дороги и является объектом настоящего проектирования.

В административном отношении участок обходной дороги расположен в Заволжском и Пролетарском районах г. Твери: автомобильная дорога от Петербургского шоссе до проспекта Калинина (район Комсомольской площади – р. Тьмака), проходящая параллельно железнодорожному полотну, с реконструкцией автодорожного путепровода через железнодорожные пути по Петербургскому шоссе (Горбатый мост), моста через реку Волга (Западный мост), реконструкцией железнодорожного путепровода через проспект Калинина.

Площадь полосы постоянного отвода составляет 166661 м^2. Площадь временного отвода (на период строительства) составляет 24548 м^2. Длина моста – 349,57 м, ширина – 38,05 м.

В соответствии с данными ОП ТЦ «Тверь-Геомониторинг» исх. № 23 от 07.06.2016 г., в границах проведения работ расположены 19 скважин, находящихся в ведении 9 недропользователей.

В соответствии с представленным планом-схемой и сведениями по водозаборным скважинам – источникам питьевого водоснабжения, расположенным в районе строительства, проектируемый мостовой переход будет расположен за пределами 2 пояса ЗСО вышеуказанных 19 артезианских скважин, в пределах 3 пояса 10 скважин, принадлежащих ООО «Тверь Водоканал», ООО «Руслана», ОАО «Элтор» и ООО «Энерготехсервис». Расстояние от вышеуказанных скважин до проектируемого мостового перехода составляет от 160 до 1434 м.

Строительство в пределах 3 пояса ЗСО подземных вод, в соответствии с требованиям п. 3.2.2.4. СанПиН 2.1.4.1110-02 «Зоны санитарной охраны источников водоснабжения и водопроводов питьевого назначения» (далее - СанПиН 2.1.4.1110-02), возможно при условии выполнения специальных мероприятий по защите водоносного горизонта от загрязнения.

В проектной документации представлены сведения, что для всех скважин разработаны мероприятия по 3 поясу ЗСО с учетом природных условий и санитарной обстановки на период строительства и эксплуатации объекта.

На основании вышеизложенного, Управление считает возможным проектирование объекта «Строительство мостового перехода через реку Волга в г. Твери (Западный мост) (в т.ч. ПИР)» в пределах 3 пояса ЗСО подземных вод при условии выполнения специальных мероприятий по защите водоносного горизонта от загрязнения.

Руководитель В.А. Синода.

Нечепоренко С.С.
35-65-52 (доб. 166)

ОАО «РЖД»
**МОСКОВСКИЙ ТЕРРИТОРИАЛЬНЫЙ УЧАСТОК
ОКТЯБРЬСКАЯ ДИРЕКЦИЯ
ПО ТЕПЛОВОДОСНАБЖЕНИЮ –
СТРУКТУРНОЕ ПОДРАЗДЕЛЕНИЕ
ЦЕНТРАЛЬНОЙ ДИРЕКЦИИ
ПО ТЕПЛОВОДОСНАБЖЕНИЮ**

Ул. Комсомольская пл., 3/9,
г. Москва, 107140
Тел.: (499) 260-22-83,
факс: (499) 260-22-83

«10» 09 2018 г. № исх-683/окт ДТВу-1

Начальнику департамента архитектуры
и градостроительства Администрации
города Твери

ул.Советская, дом 11
170100, город Тверь

Справка о балансовой принадлежности водозабора

Московский территориальный участок Октябрьской дирекции по тепловодоснабжению структурного подразделения Центральной дирекции по тепловодоснабжению – филиала ОАО «РЖД» сообщает о том, что здание насосной станции, находящееся в зоне строительства объекта «Строительство мостового перехода через реку Волга в г.Твери (Западный мост)», числится на балансе Октябрьской дирекции по тепловодоснабжению. Водозаборное сооружение с рыбозащитными устройствами отдельно на балансе не числятся, но являются объектами эксплуатационной ответственности Октябрьской дирекции по тепловодоснажению.

Водозабор состоит из водозаборного сооружения с рыбозащитными устройствами и насосной станции в отдельном здании. Категория водозабора по обеспеченности подачи воды - 2 , класс сооружения - 2. Все сооружения водозабора действующие.

Начальник Московского территориального
участка Октябрьской дирекции
по тепловодоснабжению Р.А.Горбачев

ЛЕНГИПРОТРАНС

28. 05. 14 г. № 301403/3153 МК

№ дог. б/н

На № 1063 от 19.05.2014

Директору по проектированию
ЗАО «Гилрстроймост – Санкт-Петербург»

О.Г. Скорику

факс (812) 233-96-66

[Реконструкция путепровода через ж.д. в Твери]

Уважаемый Олег Георгиевич!

Институт рассмотрел проектные материалы по расположению промежуточной опоры при реконструкции автодорожного путепровода через железную дорогу в г. Тверь и сообщает следующее:

1. Строительство линии ВСМ Москва – Санкт-Петербург по данным разработанного обоснования инвестиций намечается по выделенной трассе и в этом районе не пересекается с Петербургским шоссе;
2. Строительство третьего пути по главному ходу в районе станции Тверь, не рассматривалось, но, по нашему мнению, его строительство в этом районе в перспективе должно быть учтено. Учитывая, что перспективу строительства определяет институт «Мосгипротранс», на данный момент считаем необходимым рассмотреть возможность размещения третьего пути как справа, так и слева по ходу километража;
3. При выполнении проектных работ необходимо учитывать существующую полосу отвода ж.д.

Размещение промежуточной опоры справа по километражу с учетом укладки третьего пути в 10.0 м. от существующего по чертежу №01362000036120053 97-ИС2-ЮЖ1 институт считает возможным.

Окончательное согласование необходимо получить в Управлении Октябрьской ж.д. – филиале ОАО «РЖД».

Заместитель. генерального директора К.Н. Минин

Исп.: Петров А.П.
Тел.:3340333*304

ОАО «Ленгипротранс»
Московский пр., 143, СПб, Россия, 196105
Тел.: +7 (812) 388-05-20
Факс: +7 (812) 388-93-88
e-mail: sekr@lgt.ru, www.lgt.ru

Российская Федерация
АДМИНИСТРАЦИЯ
города Твери

**ДЕПАРТАМЕНТ
ДОРОЖНОГО ХОЗЯЙСТВА,
БЛАГОУСТРОЙСТВА И ТРАНСПОРТА**

170100, город Тверь,
улица Вольного Новгорода, дом 8.,
т. (4822) 34-65-45, e-mail: dorogi@adm.tver.ru
ОГРН: 1126952021657
ИНН/КПП: 6950155317/695001001

от 20 СЕН 2018 № 35/3116-и
на № _____ от _____

Директору по проектированию
АО «Гипростромост-Санкт-Петербург»
О.Г. Скорику

ул. Яблочкова, д. 7
197198, Санкт-Петербург

«Строительство мостового перехода
через реку Волга в г.Твери
(Западный мост) (в т.ч.ПИР)»
О применении метода ГНБ
при прокладке сетей

Уважаемый Олег Георгиевич!

Для снятия замечаний ФАУ «Главгосэкспертиза России» по объекту «Строительство мостового перехода через реку Волга в г.Твери (Западный мост) (в т.ч.ПИР)», сообщает следующее.

Департамент дорожного хозяйства, благоустройства и транспорта администрации города Твери, являясь владельцем объектов уличной дорожной сети, на праве оперативного управления, согласно Постановлению администрации города Твери №811 от 17.07.2014 г., считает необходимым производить прокладку сетей в местах их пересечения с улицей Маршала Конева, проспектом Ленина, Петербургским шоссе методом горизонтально направленного бурения (ГНБ).

Его применение позволяет оставить нетронутым дорожное полотно и покрытие, имеющуюся инфраструктуру улиц, что снижает затраты на приведение покрытия в нормативное состояние, а также данный метод не нуждается в остановке автомобильного движения, что очень важно при прокладке сетей под автомагистралями.

Кроме того работы по прокладке сетей будут производиться на первом подготовительном этапе строительства мостового перехода через реку Волгу, указанные в перечне улицы являются основными магистральными улицами города Твери, в подобных условиях применить открытый способ производства работ невозможно, т.к. перекрытие существующих магистральных улиц парализует движение в городе Твери.

Перечень участков улиц по прокладке методом ГНБ:

-перекладка сетей водоснабжения ООО «Тверь Водоканал» под Петербургским шоссе;

-переустройство кабелей электроснабжения под Петербургским шоссе;

-переустройство кабелей связи ОАО РЖД РЦС-1 при пересечении Петербургского шоссе;

-переустройство сетей электроснабжения при пересечение проспекта Ленина и улицы Маршала Конева.

Начальник департамента С.В. Романов

34-46-47
Куликова А.Ю.

**ДЕПАРТАМЕНТ
АРХИТЕКТУРЫ И
ГРАДОСТРОИТЕЛЬСТВА
АДМИНИСТРАЦИИ
ГОРОДА ТВЕРИ**

170100, г. ТВЕРЬ, ул. Советская,11
Тел.: 8 (4822) 32-09-30
E-mail: das@adm.tver.ru

От 11.09.18. № 29/2734и

На _____ от _____

Начальнику
ФАУ «Главгосэкспертиза России»
И.Е. Манылову

пер.Фуркасовский, д. 6
Москва,101000

Сектор приемки:
ул.Большая Якиманка, д. 42, стр. 1-2
Москва, 119049

Строительство мостового перехода
через реку Волгу в г. Твери.
О перспективных набережных по берегам реки Волги

Уважаемый Игорь Евгеньевич!

Департамент архитектуры и градостроительства администрации города Твери, (далее-Департамент), является заказчиком по объекту «Строительство мостового перехода через реку Волга в г. Твери (Западный мост)» (в т.ч. ПИР).

Для снятия замечаний ФАУ «Главгосэкспертиза России» по объекту Департамент сообщает следующее.

В соответствии с действующим генеральным планом города Твери, утверждённым Решением Тверской городской Думы от 25.12.2012 № 193 (394), по обоим берегам реки Волги в районе строительства нового Западного моста предусматривается формирование городских набережных с установленной категорией – магистральная улица районного значения:

- на правом берегу реки Волги предусматривается строительство участка городской набережной, которая соединит Мигаловскую и Краснофлотскую набережные;
- на левом берегу реки Волги предусматривается продление набережной Афанасия Никитина до жилой зоны микрорайона Черкассы.

Вышеперечисленные перспективные участки набережных в пролетах 1-2 и 3-4 автодорожного мостового перехода через реку Волгу предусмотрены в составе уличной дорожной сети городского округа и имеют категорию: магистральная улица районного значения. Согласно примечанию 1 к таблице 11.2. СП 42.13330.2016 «Свод правил. Градостроительство. Планировка и застройка городских и сельских поселений. Актуализированная редакция СНиП 2.07.01-89*» ширина магистральных улиц принимается 40-100 м.

Строительство новых участков набережных предусматривается в рамках последовательной реализации генерального плана города Твери с учётом планируемого строительства третьего основного пути Октябрьской железной дороги и реконструкции существующего железнодорожного мостового перехода через реку Волга.

Начальник департамента
архитектуры и градостроительства Д.Н. Арестов

А.Ю. Куликова 34-46-47

ДЕПАРТАМЕНТ АРХИТЕКТУРЫ И ГРАДОСТРОИТЕЛЬСТВА АДМИНИСТРАЦИИ ГОРОДА ТВЕРИ
ул. Советская, д. 11, г. Тверь, 170100
тел./факс: (4822) 32-09-30
эл. почта: das@adm.tver.ru
ОГРН 1056900236040
ИНН 6901093788 / КПП 695001001

От 03.09.18. **№** 29/2675-и

На № _____ **от** _____
«Строительство мостового перехода через реку Волга в г. Твери (Западный мост)»
О категории автомобильных дорог

Директору по проектированию
АО «Институт Гипростроймост - Санкт-Петербург»
О.Г. Скорику

Уважаемый Олег Георгиевич!

Департаментом архитектуры и градостроительства администрации города Твери рассмотрено Ваше обращение (исх. № 18048 от 29.08.2018) по вопросу предоставления информации о категории автомобильных дорог: Петербургское шоссе, проспект Ленина, проезжая часть на Комсомольской площади, межквартальные проезды, в целях корректировки проектной документации по замечаниям ФАУ «Главгосэкспертиза России» по объекту «Строительство мостового перехода через реку Волга в г. Твери (Западный мост)» (в т.ч. ПИР)».

В соответствии с действующим генеральным планом города Твери в составе улично-дорожной сети территории города выделены улицы и дороги магистрального и местного значения, из которых:

- Петербургское шоссе, проспект Ленина, проспект Калинина – магистральные улицы общегородского значения регулируемого движения;
- Улица Рихарда Зорге – улица местного значения в жилой застройке.

Начальник департамента
архитектуры и градостроительства Д.Н. Арестов

О.Л. Клыпина
35-63-52

**ДЕПАРТАМЕНТ
АРХИТЕКТУРЫ И
ГРАДОСТРОИТЕЛЬСТВА
АДМИНИСТРАЦИИ
ГОРОДА ТВЕРИ**

170100, г. ТВЕРЬ, ул. Советская,11
Тел.: 8 (4822) 32-09-30
E-mail: das@adm.tver.ru

От 11.09.18 № 29/2735-4

На _____ от _____

Начальнику
ФАУ «Главгосэкспертиза России»
И.Е. Манылову

пер.Фуркасовский, д. 6
Москва,101000

Сектор приемки:
ул.Большая Якиманка, д. 42, стр. 1-2
Москва, 119049

Строительство мостового перехода
через реку Волга в г. Твери (Западный мост)
о реализации 6 полосного движения
в перспективный период 2037 г

Уважаемый Игорь Евгеньевич!

Департамент архитектуры и градостроительства администрации города Твери, (далее-Департамент), является заказчиком по объекту «Строительство мостового перехода через реку Волга в г.Твери (Западный мост) (в т.ч.ПИР)» (далее-Объект).

Для снятия замечаний ФАУ «Главгосэкспертиза России» по объекту Департамент сообщает следующее.

Проектирование данного объекта велось на основании ППТ, разработанного МУП «Горпроект» г.Твери, утвержденого постановлением Администрации г.Твери № 1114 от 19.09.2013.

Пункт 13.5 «Число и ширина полос движения» столбец 2 Технического задания Приложении №1 к Муниципальному контракту №0136200003612005397 от 01.03.2013 г. на проектирование объекта изложен в следующей редакции «6 полос (число и ширина полос уточняется проектной документацией)».

После уточнения, данных по существующей, перспективной и расчетной интенсивности движения автомобильного транспорта, стоимости затрат по сносу зданий, попадающих в зону строительства, получения ТУ ОАО «РЖД», определения границ существующей застройки и формируемых территории общего пользования, а также согласно требованиям нормативно-технической документации были приняты следующие основные технические параметры проектируемых участков улицы на подходах к Западному мосту:

-магистральная улица общегородского значения регулируемого движения с 4-х полосным движением по основному ходу,

-тротуары с верховой стороны, обеспечивающие возможность движения пешеходов и встречного движения маломобильных групп населения, а также велосипедистов, для которых предусмотрена велодорожка;

-габарит проезжей части для пропуска шести полос движения (по три в каждом направлении) с разделительной полосой на мостовом переходе через реку Волгу;

-проезжие части для пропуска четырех полос с разделительной полосой на подходах к мостовому переходу через реку Волгу.

В будущем предусмотрено дальнейшее развитие УДС г.Твери с учетом подключения мостового перехода через реку Волгу к проектируемой на настоящий момент магистральной улице регулируемого движения, с дальнейшим доведением участков общегородской магистрали от мостового перехода до проспекта Ленина и участка от Петербургского шоссе до мостового перехода – до 6-ти полосного движения в перспективе до магистральной улицы непрерывного движения, в рамках реализации действующего Генерального плана г.Твери. Реализация проектирования и строительства которого, намечена на 2033-37 гг. и запланирована на 3-й этап строительства.

Планировочные решения по земельным участкам установлены проектной документацией с учетом перспективного строительства моста через реку Волгу 6 полосного движения и необходимостью обеспечения подъездов к нему со стороны проспекта Ленина и с Петербургского шоссе в границах 4 полосного движения, с определением границ существующей застройки и формируемых территории общего пользования – земельных участков улично-дорожной сети.

Таким образом очередность строительства объекта состоит из 1-ого и 2-ого этапов строительства объекта, включающих в себя:

– строительство нового автодорожного моста через реку Волгу под перспективную категорию дороги (магистральная улица непрерывного движения – 6 полос движения) и участком общегородской магистрали регулируемого движения регулируемого движения от мостового перехода до пр. Ленина и участка общегородской магистрали регулируемого движения от Петербургского шоссе до мостового перехода – с 4-х полосным движением,

- строительство транспортной развязки с Петербургским шоссе с реконструкцией автодорожного путепровода на Петербургском шоссе и транспортного примыкания к пр. Калинина с реконструкцией железнодорожного путепровода через пр. Калинина.

Начальник департамента
архитектуры и градостроительства Д.Н. Арестов

А.Ю. Куликова
34-46-47

**ДЕПАРТАМЕНТ
АРХИТЕКТУРЫ И
ГРАДОСТРОИТЕЛЬСТВА
АДМИНИСТРАЦИИ
ГОРОДА ТВЕРИ**

170100, г. ТВЕРЬ, ул. Советская,11
Тел.: 8 (4822) 32-09-30
E-mail: das@adm.tver.ru

От 31.08.18. № 29/26574

На _____ от _____

Начальнику
ФАУ «Главгосэкспертиза России»
И.Е. Манылову

пер.Фуркасовский, д. 6
Москва,101000

Сектор приемки:
ул.Большая Якиманка, д. 42, стр. 1-2
Москва, 119049

О необходимости проектирования трамвайных путей
и развитию концепции перспективного
развития трамвайного сообщения в г. Твери
по объекту «Строительство мостового перехода
через реку Волга в г.Твери»

Уважаемый Игорь Евгеньевич!

Департамент архитектуры и градостроительства администрации города Твери является заказчиком по объекту «Строительство мостового перехода через реку Волга в г.Твери (Западный мост)» (в т.ч.ПИР).

Департаментом архитектуры и градостроительства администрации города Твери получены Технические условия на проектирование объекта «Строительство мостового перехода через реку Волга в г. Твери (Западный мост)» (в т. ч. ПИР)» (далее - Объект) от МУП «ПАТП-1» № 07/573 от 24.09.2015.

Пунктом 2 Технических условий необходимо предусмотреть реконструкцию трамвайных путей от подхода к путепроводу Октябрьской ж/д со стороны пр.Калинина, включая Комсомольскую площадь протяженностью 500 моп. с использованием блочной широкополосной конструкции.

В настоящее время в связи с возросшим количеством автотранспорта участок автодороги проспект Калинина является основным наиболее загруженным направлением города Твери. Участок под железнодорожным путепроводом в часы пик не справляется с транспортным потоком и является самым узким местом проспекта Калинина, Ленина. В целях устранения сложившейся ситуации и разгрузки данного участка дороги администрацией города Твери было принято решение по временному демонтажу трамвайных путей, что существенно увеличило пропускную способность дороги в этом месте.

Вместе с тем город не планирует отказываться от трамвайного движения, учитывая его экологичность, планируемое перспективное обновление подвижного состава новыми вагонами Тверского вагоностроительного завода, а также необходимостью развития общественного транспорта в городе Твери. Перспективная схема развития трамвайной сети разработана с учетом градостроительных изменений увязана с движением остального транспорта и отражена в Генеральном плане города Твери.

Департамент архитектуры и градостроительства считает необходимым разработать проектную документацию по объекту «Строительство мостового перехода через реку Волга в г.Твери (Западный мост)» (в т.ч.ПИР) с учетом перспективы трамвайного движения по проспекту Калинина и обеспечить габарит приближения строений к трамвайному пути в части проектируемого железнодорожного путепровода на проспекте Калинина, для перспективной линии трамвайного движения.

Одновременно сообщаем, что после реконструкции и увеличения подмостового габарита железнодорожного путепровода считаем возможным восстановить исторически сложившееся трамвайное движение на указанном участке.

Восстановление трамвайных линий в г.Твери будет осуществлено в перспективе по отдельно разработанному проекту.

Начальник департамента
архитектуры и градостроительства Д.Н. Арестов

А.Ю. Куликова
34-46-47

**ДЕПАРТАМЕНТ
АРХИТЕКТУРЫ И
ГРАДОСТРОИТЕЛЬСТВА
АДМИНИСТРАЦИИ
ГОРОДА ТВЕРИ**

170100, г. ТВЕРЬ, ул. Советская,11
Тел.: 8 (4822) 32-09-30
E-mail: das@adm.tver.ru

От 29.08.18. № 29/2624-и

На _____ от _____

Начальнику
ФАУ «Главгосэкспертиза России»
И.Е. Манылову

пер.Фуркасовский, д. 6
Москва,101000

Сектор приемки:
ул.Большая Якиманка, д. 42, стр. 1-2
Москва, 119049

О раздельном выполнении работ
по реконструкции путепроводов
по объекту «Строительство мостового перехода
через реку Волга в г.Твери»

Уважаемый Игорь Евгеньевич!

Департамент архитектуры и градостроительства администрации города Твери, (далее-Департамент), является заказчиком по объекту «Строительство мостового перехода через реку Волга в г.Твери (Западный мост)» (в т.ч.ПИР).

Для снятия замечаний ФАУ «Главгосэкспертиза России» по объекту Департамент считает очень важным необходимость поочередного последовательного проведения работ при реконструкции:

-автодорожного путепровода через железнодорожные пути по Петербургскому шоссе (Горбатый мост);

-железнодорожного путепровода через проспект Калинина.

Исторически сложилось, что основные магистральные улицы города Твери расположены вдоль русла реки Волги. Основные выезды из города Твери, находятся в створе автодорожного путепровода через железнодорожные пути по Петербургскому шоссе (Горбатый мост) и железнодорожного путепровода через проспект Калинина.

Проектными решениями по реконструкции вышеобозначенных путепроводов предусматривается необходимость полной разборки существующих искусственных сооружений и дальнейшего строительства новых, отвечающих требованиям нормативной документации и перспективной застройки города Твери.

Что закрывает два основных транспортных направления движения автомобилей в городе Твери, препятствует нормальному функционированию улично-дорожной сети города.

Департамент считает необходимым поочередного последовательного проведения работ при реконструкции данных объектов.

Начальник департамента
архитектуры и градостроительства Д.Н. Арестов

А.Ю. Куликова 34-46-47

**ДЕПАРТАМЕНТ
АРХИТЕКТУРЫ
И ГРАДОСТРОИТЕЛЬСТВА
АДМИНИСТРАЦИИ
ГОРОДА ТВЕРИ**

**170100, г. ТВЕРЬ, ул. СОВЕТСКАЯ, 11
ТЕЛЕФОН: 32-09-30
ФАКС: (4822) 32-09-30
E-mail: das@adm.tver.ru**

От 31.07.18 № 29/2311-и

на №_____от_____

Директору по проектированию
АО «Институт Гипростроймост-Санкт-Петербург»
О.Г. Скорику

ул. Яблочкова, д.7, кор.2, лит А
г. Санкт – Петербург, 197198

Об отсутствии изменений геологической и экологической среды

Рассмотрев Ваше обращение (Исх. № 16737 от 20.07.2018) по вопросу выдачи справки об отсутствии изменений геологической и экологической среды в пределах проектируемого объекта «Строительство мостового перехода через реку Волга в г. Твери (Западный мост)», департамент архитектуры и градостроительства администрации г. Твери сообщает следующее.

Согласно постановлению администрации города Твери от 07.05.2018 № 578 « О департаменте архитектуры и градостроительства администрации города Твери» департамент архитектуры и градостроительства города Твери (далее – Департамент) осуществляет регистрацию инженерных изысканий, проводимых на территории города Твери, осуществляет в пределах своей компетенции приемку, выполняет учет, систематизацию и хранение материалов инженерных изысканий в порядке, предусмотренном действующим законодательством Российской Федерации. Оформление и выдача справки об отсутствии изменений геологической и экологической среды в функцию Департамента не входят.

Дополнительно сообщаем, что в период с июня 2016 года до начала 2017 года строительство объектов капитального строительства на территории, отведенной под строительство объекта «Строительство мостового перехода через реку Волга в г. Твери (Западный мост)», не производилось.

Начальник департамента
архитектуры и градостроительства
администрации г. Твери Д.Н. Арестов

Е.М. Нарышкина
32-28-54

ДЕПАРТАМЕНТ АРХИТЕКТУРЫ И ГРАДОСТРОИТЕЛЬСТВА АДМИНИСТРАЦИИ ГОРОДА ТВЕРИ

170100, г. ТВЕРЬ, ул. Советская,11
Тел.: 8 (4822) 32-09-30
E-mail: das@adm.tver.ru

От 22.08.18. № 29/2571-и

На _____ от _____

Начальнику
ФАУ «Главгосэкспертиза России»
И.Е. Манылову

пер.Фуркасовский, д. 6
Москва,101000

Сектор приемки:
ул.Большая Якиманка, д. 42, стр. 1-2
Москва, 119049

О применении коэффициента на реконструкцию
по объекту «Строительство мостового перехода
через реку Волга в г.Твери»

Уважаемый Игорь Евгеньевич!

Департамент архитектуры и градостроительства администрации города Твери, (далее-Департамент), является заказчиком по объекту «Строительство мостового перехода через реку Волга в г.Твери (Западный мост)» (в т.ч.ПИР).

Для снятия замечаний ФАУ «Главгосэкспертиза России» по объекту Департамент подтверждает коэффициент на реконструкцию 1,5, применяемый при определении базовой цены проектирования.

Коэффициент на реконструкцию автодорожного путепровода через железнодорожные пути по Петербургскому шоссе (Горбатый мост) обусловлен тем, что по результатам проведенного технического обследования автодорожного путепровода и для выполнения ТУ ОАО «РЖД» по обеспечению перспективы путевого развития, строительство 3-го главного пути, путепровод будет полностью разобран, а в дальнейшем отстроен заново. Подмостовой габарит Горбатого моста будет увеличен, так как должен обеспечить пропуск третьего перспективного основного пути железной дороги. Число полос движения по нему проектируется по две полосы в каждом направлении.

Коэффициент на реконструкцию железнодорожного путепровода через проспект Калинина обосновывается необходимостью полной разборки существующего искусственного сооружения, и дальнейшего строительства нового, отвечающего требованиям нормативной документации и перспективной застройки города Твери, путепровода, так как подмостовой габарит существующего путепровода по высоте 4,5 м не обеспечивает безопасное движение грузовых автомобилей и препятствует перспективе развития улично-дорожной сети города. Число полос движения под путепроводом в Пролетарском районе по проектным решениям увеличится до 8 (по четыре в каждом направлении), подмостовой габарит – до 5,0 м.

Начальник департамента
архитектуры и градостроительства Д.Н. Арестов

А.Ю. Куликова 34-46-47

Российская Федерация Тверская обл.

ОБЩЕСТВО С ОГРАНИЧЕННОЙ ОТВЕТСТВЕННОСТЬЮ
«Тверские инженерно-строительные изыскания и землеустройство»
(ООО «ТИСИЗ»)

Адрес: 170100 г. Тверь ул. Володарского,26
тел.(4822) **33-05-50** fax.(4822) **33-04-33**
E-mail: tver-cisiz@mail.ru
ИНН/КПП 6901025065/6900101001
ОГРН 1036900019683

Исх. № 282 от 21.08.2018 г.
На № ____ от ___.___.2018 г.

Директору по проектированию
АО «Институт Гипростроймост-Санкт-Петербург»
Скорику О.Г.

Уважаемый Олег Георгиевич!

На Ваш запрос по поводу применения К-1.25 к сметной стоимости инженерно-геодезических изысканий для строительства Западного моста в г. Твери отвечаем, что:

К-1,25 (п. 8 «в» СУБЦ-2004, постановление Госстроя России от 23.12.2003г.) применим для территорий съемки в полосе отвода Октябрьской железной дороги в том числе: станция Дорошиха, железнодорожный мост через р. Волга, путепровод через проспект Калинина.

Перерывы в работе связаны с интенсивным движением электропоездов, а так же скоростного электропоезда типа «Сапсан».

С уважением,
директор ООО «ТИСИЗ» И.И. Ведерников

Исполнитель Зотиков Александр Александрович (4822) 33-05-50, 33-18-63

ДЕПАРТАМЕНТ АРХИТЕКТУРЫ И СТРОИТЕЛЬСТВА АДМИНИСТРАЦИИ ГОРОДА ТВЕРИ

170100, г. ТВЕРЬ, ул. Советская,11
Тел.: 8 (4822) 32-09-30
E-mail: das@adm.tver.ru

От 17.11.17 № 29/3486

На _____ от _____

Генеральному директору
ЗАО «Институт Гипростроймост – Санкт-Петербург»
И.Ю. Рутману
ул. Яблочкова, 7, г. Санкт-Петербург, 197198

Уважаемый Илья Юрьевич!

Рассмотрев Ваше обращение от 10.11.2017 № 8535 по разработке раздела проектной документации «Обеспечение транспортной безопасности» по объекту «Строительство мостового перехода через реку Волга в г. Твери (Западный мост)» (в т. ч. ПИР)», департамент архитектуры и строительства администрации города Твери (далее - Департамент) сообщает следующее.

Предварительную категорию транспортной безопасности проектируемого моста через реку Волга в г. Твери (Западный мост) – принять «первая» в соответствии с Приказом министерства Транспорта РФ от 21.02.2011 №62 «О Порядке установления количества категорий и критериев категорирования объектов транспортной инфраструктуры и транспортных средств компетентными органами в области обеспечения транспортной безопасности».

В целях уточнения присвоенных категорий транспортной безопасности реконструируемого объекта Автомобильный переход над железной дорогой Москва - Санкт-Петербург (Горбатый мост) и реконструируемого объекта Железнодорожный путепровод на пр. Калинина в г. Твери информируем, что Департаментом направлен запрос от 15.11.2017 №29/2732-и в адрес филиала ОАО «РЖД» Октябрьская железная дорога.

Начальник департамента
архитектуры и строительства Д.Н. Арестов

Тонкошкуров В.А. 35-73-50

ДЕПАРТАМЕНТ АРХИТЕКТУРЫ И ГРАДОСТРОИТЕЛЬСТВА АДМИНИСТРАЦИИ ГОРОДА ТВЕРИ

170100, г. ТВЕРЬ, ул. Советская,11
Тел.: 8 (4822) 32-09-30
E-mail: das@adm.tver.ru

От 27.08.18 № 29/2603-и

На _____ от _____

Генеральному директору
ЗАО «Институт Гипростроймост – Санкт-Петербург»
И.Ю. Рутману

197198, Россия, г. Санкт-Петербург, ул. Яблочкова, 7

Уважаемый Илья Юрьевич!

В ответ на Ваше обращение от 10.11.2017 №8535 сообщаем, что предварительная 1 категория по транспортной безопасности проектируемого моста через р. Волга в г. Твери (Западный мост) в соответствии с требованиями постановления Правительства Российской Федерации от 23.01.2016 г. №29 согласована с компетентными органами в области обеспечения транспортной безопасности.

Начальник департамента
архитектуры и градостроительства Д.Н. Арестов

А.Ю. Куликова
8 (4822) 34-46-47

ФИЛИАЛ ОАО «РЖД»
ОКТЯБРЬСКАЯ ЖЕЛЕЗНАЯ ДОРОГА

пл.Островского, 2
г. Санкт-Петербург, 191023,
Тел.: (812) 457-64-45, факс: (812) 457-66-99,
E-mail: orw@orw.ru, www.ozd.rzd.ru

Начальнику Департамента
архитектуры и
градостроительства
администрации города Твери
Д.Н.Арестову

19 сентября 2018 г. № ИСХ-25329/ОКТ

На № _____ от _____

О предоставлении информации

Уважаемый Дмитрий Николаевич!

Октябрьская железная дорога рассмотрела Ваше обращение от 13 сентября 2018 г. № 29/2787 о корректировке технических условий и сообщает следующее.

Пункт 2 технических условий на проектирование строительства моста через р.Волга с размещением мостового перехода от проспекта Ленина в районе железнодорожного путепровода на правом берегу р.Волга далее в северном направлении вдоль полосы отвода Октябрьской железной дороги, до района железнодорожного путепровода (Горбатый мост) на левом берегу р.Волга от 15 июля 2013 г. № ИСХ-14123/ОКТ после корректировки, направленной в администрацию г.Тверь письмом от 16 августа 2013 г. № ИСХ-16866/ОКТ, не противоречит условиям соглашения от 17 октября 2013 г. № 2180.

Таким образом, в исключении пункта 2 из технических условий от 15 июля 2013 г. № ИСХ-14123/ОКТ, откорректированных письмом от 16 августа 2013 г. № ИСХ-16866/ОКТ нет необходимости.

Приложение: на 4 л.

Заместитель главного инженера В.И.Иванов

Исп. Самовик О.В., НТП
(812) 436-75-17

ФИЛИАЛ ОАО «РЖД»
ОКТЯБРЬСКАЯ ЖЕЛЕЗНАЯ ДОРОГА

«16» августа 2013 г. № исх. 16866/окт

На № _____ от _____

Заместителю главы администрации
города Твери
Г.А. Ломаке

**По вопросу внесения изменений
в технические условия**

Уважаемый Геннадий Александрович!

Руководство Октябрьской железной дороги рассмотрело Ваше обращение от 23.07.2013 года № 01/4686 по вопросу внесения изменений в отдельные пункты технических условий от 15.07.2013 года №исх-14123/Окт по объекту: «Строительство моста через р. Волга с размещением мостового перехода от проспекта Ленина в районе железнодорожного путепровода на правом берегу р. Волга далее в северном направлении вдоль полосы отвода Октябрьской железной дороги, до района железнодорожного путепровода (Горбатый мост) на левом берегу р. Волги» и сообщает следующее:

По разделу «Служба пути»:

Пункт №2 изложить в следующей редакции: «Реализовать проект автомобильной трассы в г. Тверь от Петербургского шоссе с мостовым переходом через р. Волга и до пр. Калинина с перемещением створа мостового перехода через р. Волга не менее чем на 42 м от существующего железнодорожного моста для возможности организации производства работ по реконструкции моста.

Пункт № 5 изложить в следующей редакции: «Проектом предусмотреть частичное переустройство водоотводных сооружений при условии обязательного согласования проектных решений в Октябрьской железной дороги».

По разделу: «Технические условия на реконструкцию железнодорожного путепровода над автомобильной дорогой в створе ул. Калинина на 480 км линии Санкт-Петербург – Москва:

Пункт №5 изложить в следующей редакции: «Возможно изменение пункта ТУ и сохранение существующего габарита 4,2 м под путепроводом на 480 км линии Санкт – Петербург – Москва, при условии устройства силовых габаритных ворот перед путепроводом с обеих сторон. Однако следует учесть, что уменьшение габарита проезда под железнодорожным путепроводом снизит пропускную способность путепроводных развязок. При обеспечении габарита

ОКТЯБРЬСКАЯ ЖЕЛЕЗНАЯ ДОРОГА ФИЛИАЛ ОАО «РЖД»
Пл. Островского, 2, г. Санкт-Петербург, 191023,
тел.: (812) 457-64-45, факс: (812) 457-66-99, E-mail: orw@orw.ru

проезжей части по высоте под путепроводом 5,0 и более – установка силовых габаритных ворот не требуется».

Руководство Октябрьской железной дороги дополняет ранее выданные технические условия от 15.07.2013 года №исх-14123/Окт следующими пунктами:

1. Вынос станции речного водозабора и подводящих водоводов 2Д200 мм ОАО «РЖД»:

1. Проектом строительства мостового перехода необходимо предусмотреть вынос существующего открытого водозабора, здания насосной станции (НС) и напорных водоводов от НС до водопроводной камеры 19а (две нитки).
2. Характеристики выносимого водозаборного устройства (оголовок, всасывающие трубопроводы и пр.) должны обеспечивать возможность забора воды в объёмах не менее существующих.
3. При проектировании выносимой насосной станции необходимо предусмотреть:
   3.1. Возможность подачи воды в объёме не менее 15000 м³/мес., (20м³/час).
   3.2. Характеристики насосного оборудования должны обеспечивать производительность не менее существующих (180м³/час, напор 85м,).
   3.3. Автоматику насосного оборудования предусмотреть с устройством системы плавного пуска.
   3.4. При проектировании автоматики насосного оборудования исключить применение беспроводных систем управления (допускается частичное использование существующих кабельных сетей управления).
   3.5. Предусмотреть устройство двух независимых вводов электрического питания на выносимую насосную станцию (один по существующей схеме, второй определить проектом).
   3.6. Внутреннее и наружное пожаротушение выполнить в соответствии с нормативными требованиями.
4. Трассировку выносимого трубопровода и площадку размещения выносимой НС определить на месте с представителями ОктДТВ, владельца территории, других причастных структурных подразделений Октябрьской железной дороги и ОАО «РЖД», а также с местной администрацией в случае проведения работ вне полосы отвода ОктДТВ с составлением акта.
5. Материал трубопровода принять ПНД, диаметр определить проектом, но не менее существующего (200мм), запорную арматуру предусмотреть HAWLE или аналогичную.
6. Предусмотреть ремонт существующей водопроводной камеры 19а:
   6.1. Косметический ремонт (восстановление железобетонных элементов камеры).
   6.2. Устройство естественной вентиляции.

6.3. Устройство узла переключений, включающего в себя полнопроходную перемычку между водоводами с размещением на ней запорной арматуры, а так же предусмотреть запорную арматуру на каждом трубопроводе до и после перемычки. За конечными задвижками узла переключений предусмотреть спускные краны Ø50мм, во всех направлениях.

7. Устройство промежуточных камер переключений на выносимом водоводе предусмотреть в соответствии с нормативными требованиями.

Общие требования:

1. Проектирование выполнить в соответствии с требованиями нормативно-технической документации.
2. Все переходы трубопроводов под железнодорожным полотном и автодорогами выполнить в футлярах в соответствие с требованиями СНиП 2.05.06-85, СНиП 2.04.02-84, СНиП 2.04.03-85, СНиП III 42-80 раздел 8, а также отраслевого нормативного документа, разработанного ВНИИЖТом МПС РФ совместно с главным управлением пути МПС России №ЦПИ-22 от 17.03.95г. «Переходы железных дорог трубопроводами».
3. Предусмотреть соблюдение охранной зоны сетей и сооружений водопровода и канализации.
4. Проект согласовать в установленном законом порядке со всеми предприятиями и организациями, выдавшими технические условия, в том числе с ОктДТВ, и другими причастными структурными подразделениями Октябрьской железной дороги и ОАО «РЖД» и с местной администрацией в случае проведения работ вне полосы отвода Октябрьской железной дороги.
5. При производстве земляных работ вызвать представителя ОктДТВ.
6. Провести промывку и испытания вновь проложенных трубопроводов в присутствии представителя ОктДТВ с составлением актов. Представить акты на скрытые работы. Получить в ОктДТВ разрешение на пуск в эксплуатацию сетей водоснабжения и справку о выполнении технических условий.

Любая деятельность на сетях, принадлежащих Октябрьской дирекции по тепловодоснабжению, без письменного согласования с ОктДТВ расценивается как самовольная.

Данные дополнения к ранее выданным техническим условиям от 15.07.2013 года №исх-14123/Окт действительны в течение двух календарных лет.

Одновременно Октябрьская железная дорога сообщает возможность выноса иных инженерных сетей и сооружений ОАО «РЖД», попадающих в зону проектирования автомобильной трассы и возможность сохранения в полосе отвода ОАО «РЖД» ВЛ-110 кВ с опорами и с ответвлениями

ВЛ-110 кВ, пересекающими железнодорожные пути под прямым углом на ПС «Вагонный завод» и «ТЭЦ-1».

Проектные решения по выносу устройств электроснабжения согласовать с Управлением Октябрьской железной дороги.

Главный инженер
железной дороги



В.Ф. Танаев

Исп. НТП Ванюшин
т. 457-66-03

ФИЛИАЛ ОАО «РЖД»
ОКТЯБРЬСКАЯ
ЖЕЛЕЗНАЯ ДОРОГА

пл.Островского, 2
г. Санкт-Петербург, 191023,
Тел.: (812) 457-64-45, факс: (812) 457-66-99,
E-mail: orw@orw.ru, www.ozd.rzd.ru

_____ г. № _____
На № _____ от _____

Начальнику Департамента
архитектуры и
градостроительства
администрации города Твери
Д.Н.Арестову

О предоставлении информации

Уважаемый Дмитрий Николаевич!

Октябрьская железная дорога рассмотрела Ваше обращение от 27 августа 2018 г. № 29/26044 об объектах транспортной безопасности и сообщает следующее.

Автомобильный переход над железной дорогой Москва – Санкт-Петербург (Горбатый мост) включен в состав укрупненного объекта «станция Тверь». «Железнодорожный путепровод на пр.Калинина» включен в состав укрупненного объекта «перегон Тверь – Дорошиха». Мероприятия по обеспечению транспортной безопасности данных укрупненных объектов имеются.

Таким образом отдельно разработка мероприятий по обеспечению транспортной безопасности объектов «Автомобильный переход над железной дорогой Москва – Санкт-Петербург (Горбатый мост)» и «Железнодорожный путепровод на пр.Калинина» не требуется.

Главный инженер В.В.Попов

Электронная подпись. Подписал: Попов В.В.
№ИСХ-24867/ОКТ от 14.09.2018

Исп. Самовик О.В., НТП
(812) 436-75-17

Электронная подпись. Подписал: Попов В.В.
№ИСХ-24867/ОКТ от 14.09.2018

**ДЕПАРТАМЕНТ
АРХИТЕКТУРЫ
И ГРАДОСТРОИТЕЛЬСТВА
АДМИНИСТРАЦИИ
ГОРОДА ТВЕРИ**

**170100, г. Тверь, ул. Советская, 11
ТЕЛЕФОН: 32-09-30
ФАКС: (4822) 32-09-30
E-mail: das@adm.tver.ru**

От 22.08.18. **№** 29/2579-и

На № _____ **от** _____

АО «Институт Гипростроймост – Санкт-Петербург»
ул. Яблочкова, д. 7, корп.2, лит. А
г. Санкт Петербург, 197198

О предоставлении информации

Департамент архитектуры и градостроительства администрации города, рассмотрев Ваше заявление от 06.08.2018 № 29/3507 по вопросу предоставления информации о наличии на территории проектируемого объекта (Строительство мостового перехода через р. Волга в г. Твери (Западный мост) городских лесов, а также рекреационных зон, сообщает следующее.

На территории вышеуказанного проектируемого объекта городские леса отсутствуют.

Также сообщаем, что территория проектируемого объекта граничит с территорией памятником природы регионального значения «Комсомольская роща».

Начальник департамента архитектуры
и градостроительства администрации г. Твери — Д.Н. Арестов

Р.И. Лопаков 34-92-12

ФЕДЕРАЛЬНОЕ АГЕНТСТВО
ПО НЕДРОПОЛЬЗОВАНИЮ
ДЕПАРТАМЕНТ
ПО НЕДРОПОЛЬЗОВАНИЮ
ПО ЦЕНТРАЛЬНОМУ ФЕДЕРАЛЬНОМУ ОКРУГУ
(ЦЕНТРНЕДРА)
ОТДЕЛ
ГЕОЛОГИИ И ЛИЦЕНЗИРОВАНИЯ
ПО ЯРОСЛАВСКОЙ И ТВЕРСКОЙ
ОБЛАСТЯМ

Волоколамский пр-т,3,г.Тверь,170100
тел./ф. 8(4822) 32-19-36
tvernedra@yandex.ru

05.09.2018 № 14ТВЕ-11/168

Генеральному директору
АО "Институт Гипростроймост-
Санкт Петербург"
Рутману И.Ю.

З А К Л Ю Ч Е Н И Е
№ ТВЕ 000284

По запросу Некрасовой А.П.

. На Ваш запрос за № б/н от 29.08.2018 г. отдел геологии и лицензирования по Ярославской и Тверской областям сообщает, что под земельным участком, предназначенного для размещения объекта "Строительство мостового перехода через р. Волга в г. Твери (Западный мост), в т.ч. ПИР" Тверской области по состоянию на 01.01.2018 г. разведанные запасы полезных ископаемых на испрашиваемом участке на балансе не числятся, проявления полезных ископаемых, внесенных в государственный кадастр, также не зарегистрированы.

Заключение действительно с приложением ситуационных планов размещения проектируемого объекта в Тверской области с указанием испрашиваемых участков, заверенного печатью отдела.

Заключение выдается сроком на 1 год.

Приложения: на 1 лист.

Начальник отдела Е.Е. Каплун

Копия топографического плана участка предстоящей застройки

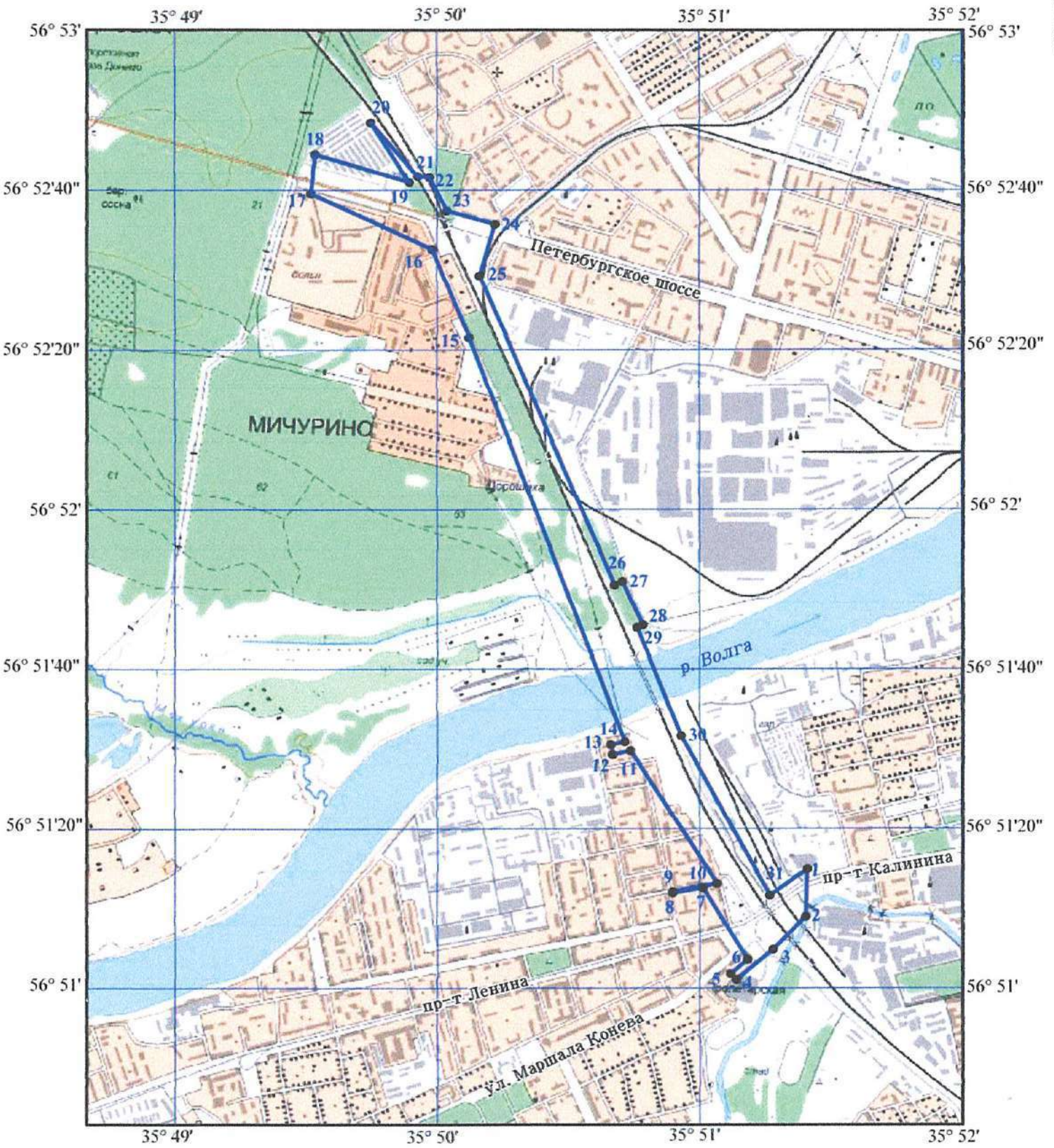

Масштаб
1:20000

0 0.2 0.4 0.6 0.8 км

СОГЛАСОВАНО:
Отдел геологии и лицензирования
по Ярославской и Тверской областям
170000, г. Тверь, Волоколамский пр-т, д.3
"05" 09 2018г.

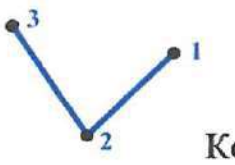

Контур участка предстоящей застройки

Географические координаты угловых точек контура участка предстоящей застройки

(Система координат СК-42)

Номер точки	с.ш.			в.д.		
	градус	минута	секунды	градус	минута	секунды
1	56	51	14,93	35	51	24,58
2	56	51	8,98	35	51	24,26
3	56	51	4,86	35	51	16,80
4	56	51	1,12	35	51	8,45
5	56	51	1,83	35	51	7,06
6	56	51	3,59	35	51	11,00
7	56	51	12,56	35	51	0,80
8	56	51	11,94	35	50	53,92
9	56	51	12,08	35	50	53,89
10	56	51	13,12	35	51	4,05
11	56	51	29,76	35	50	44,24
12	56	51	29,30	35	50	40,15
13	56	51	30,52	35	50	39,71
14	56	51	30,88	35	50	42,91
15	56	52	21,54	35	50	7,38

Номер точки	с.ш.			в.д.		
	градус	минута	секунды	градус	минута	секунды
16	56	52	32,61	35	49	58,98
17	56	52	39,58	35	49	31,16
18	56	52	44,52	35	49	32,18
19	56	52	41,01	35	49	53,65
20	56	52	48,53	35	49	44,82
21	56	52	41,77	35	49	55,59
22	56	52	41,61	35	49	58,34
23	56	52	37,46	35	50	2,28
24	56	52	35,75	35	50	13,24
25	56	52	29,27	35	50	9,79
26	56	51	50,54	35	50	40,61
27	56	51	50,97	35	50	42,41
28	56	51	45,57	35	50	47,04
29	56	51	45,24	35	50	45,70
30	56	51	31,66	35	50	55,77
31	56	51	11,62	35	51	16,09

Общество с ограниченной ответственностью

«ИСК КОРПУС»

Россия – 170036, г. Тверь, Петербургское шоссе, 130
ИНН 7730576872; КПП 695201001; ОГРН 1087746175197
р/сч 40702810163000000114; БИК 042809679; кор/счет 30101810700000000679 Тверское ОСБ 8607
Тел\ факс\ авт (4822) 78-17-85, 78-17-84, Бухгалтерия (4822) 78-17-86

Исх. № 57
от 21.09.2018 г.

Генеральному директору
ООО «Аквил»
Чопу А.С.

Ответ на исх.№И192-18 от 20.09.18.
О согласовании документации

Уважаемый, Артем Сергеевич!

Представленная на согласование проектная документация шифр **0136200003612005397-ТКР3.3** «Переустройство инженерных коммуникаций. Сети канализации» по объекту: «Строительство мостового перехода через реку Волга в г. Твери (Западный мост) - принципиально согласовывается при условии:
- непрерывного функционирования системы канализации ООО «ИСК Корпус» на весь период строительных работ связанных с переносом сетей;
- соблюдения охранных зон и возможности ремонта канализационных сетей в процессе эксплуатации;
- эксплуатационные характеристики новых коммуникаций должны быть не ниже существующих;
- соблюдения технологии производства работ во избежании проседания грунта и негативного воздействия, как на участке новых коммуникаций, так и существующих.

Для окончательного согласования до начала работ предоставить Рабочую документацию и Проект производства работ.

С уважением,
Генеральный директор
ООО «ИСК КОРПУС» Глотов А.А.

Подготовил:
Технический директор Павлов В.Е.
(4822) 78-17-02

Государственное казенное учреждение
Тверской области
«Управление противопожарной службы, защиты населения и территорий Тверской области»
(ГКУ «Управление ПС, ЗН и Т Тверской области»)
пр-т Победы, д.75, г. Тверь, 170008
Тел./факс: (4822) 34-31-07, 34-97-11
E-mail: guchstver@mail.ru
ОКПО 74389505, ОГРН 1056900007625
ИНН/КПП 6901069111/695001001

Начальнику Департамента
дорожного хозяйства,
благоустройства и транспорта
администрации города Твери

С.В. Романову

«03» 09. 2018 № 1020-09-01

На № 35/2781-и от 29 августа 2018г.

В соответствии с Вашим запросом сообщаю, что местность в районе объекта «Строительство мостового перехода через реку Волга в г.Твери (Западный мост) в годы Великой Отечественной войны была зоной интенсивных налетов германской авиации, районом расположения советских войск и складов и нельзя сделать однозначного вывода об отсутствии взрывоопасных предметов (далее – ВОП) на данной территории. Оценку наличия ВОП на участках проведения строительных работ можно будет сделать только на основании результатов проверки местности.

В период с 1998 г. по 2018 г. на территории города Твери имелись неоднократные случаи обнаружения ВОП времен ВОВ.

Таким образом, перед началом строительных работ в весеннее – летний период рекомендуется провести проверку участков проведения работ на наличие ВОП.

Начальник А. В. Парфенов

Редкозубов Вячеслав Евгеньевич
34-30-94 (доб. 140)

Утверждаю:
Начальник департамента
архитектуры и градостроительства
_____Д.Н. Арестов
«__»_____2018 г.

Дополнения
к техническому заданию по идентификационным признакам
проектируемых зданий и сооружений
по объекту «Строительство мостового перехода через реку Волга в г. Твери (Западный мост)» (в т.ч. ПИР)

1.	Идентификационные признаки объекта в соответствии со статьей 4 Федерального закона 384-ФЗ «Технический регламент о безопасности зданий и сооружений»:	1.В состав мостового перехода входят здания и сооружения следующего назначения в соответствии с общероссийским классификатором основных фондов ОК 013-94 (ОКОФ):
1.1.	1) назначение	1).Мост автодорожный (код 12 4526382); Путепровод железнодорожный (код 12 4526381); Путепровод автодорожный (код 12 4526382) Здание санитарно-бытового назначения (пункт обогрева мостовой бригады) (код 11 4526215); Здание производственно бытовое (здание кладовой со слесарной мастерской) (код 11 0001110). Здания службы охраны (код 11 0001920); Опоры ВЛ-110 (код 12 4521125); Шумозащитные экраны (код 12 3697050);
1.2.	2) принадлежность к объектам транспортной инфраструктуры и к другим объектам, функционально-технологические особенности которых	2). Здания и сооружения, разрабатываемые в составе мостового перехода, являются объектами транспортной инфраструктуры автомобильного транспорта общего пользования, не относятся к объектам железнодорожной инфраструктуры общего пользования

	другим объектам, функционально-технологические особенности которых влияют на их безопасность	транспортной инфраструктуры автомобильного транспорта общего пользования, не относятся к объектам железнодорожной инфраструктуры общего пользования
1.3.	3) возможность опасных природных процессов и явлений и техногенных воздействий на территории, на которой будут осуществляться строительство, реконструкция и эксплуатация здания или сооружения	3). Определяется по результатам инженерных изысканий
1.4.	4) принадлежность к опасным производственным объектам	4). В соответствии с признаками, указанными в приложении 1 Федерального закона №116-ФЗ от 21.07.1997 «О промышленной безопасности опасных производственных объектов», в составе транспортного перехода отсутствуют здания и сооружения, относящиеся к опасным производственным объектам.
1.5.	5) пожарная и взрывопожарная опасность	5). Категория зданий и сооружений производственного и складского назначения по пожарной и взрывопожарной опасности – В (уточнить при разработке проектной документации).
1.6.	6) наличие помещений с постоянным пребыванием людей	6). В составе транспортного перехода имеются следующие здания и сооружения с наличием помещений с постоянным пребыванием людей: Здания службы охраны;
1.7.	7) уровень ответственности	7). В соответствии с Федеральным законом от 30.12.2009 № 384-ФЗ «Технический регламент о безопасности зданий и сооружений» уровень ответственности : автодорожный мост через р. Волга – повышенный (I),

		железнодорожный путепровод – повышенный (I) , шумозащитные экраны – пониженный (III), остальные сооружения- нормальный (II).

Генеральный директор
АО «Институт Гипростроймост – Санкт-Петербург» И.Ю.Рутман

Утверждаю:
И.о. начальника департамента
архитектуры и градостроительства
_____А.Е. Жоголев
«_____» _____ 2019 г.

Дополнение №1
к дополнению к техническому заданию по идентификационным признакам проектируемых зданий и сооружений
по объекту «Строительство мостового перехода через реку Волга в г. Твери (Западный мост)» (в т.ч. ПИР) от 22.10.2018 г.

1.7.	7) уровень ответственности (читать в следующей редакции)	7). В соответствии с Федеральным законом от 30.12.2009 № 384-ФЗ «Технический регламент о безопасности зданий и сооружений» уровень ответственности : автодорожный мост через р. Волга – повышенный (I), железнодорожный путепровод – повышенный (I) , остальные сооружения- нормальный (II).

Генеральный директор
АО «Институт Гипростроймост – Санкт-Петербург» Ю.Ю.Рутман

ОАО «РЖД»
**МОСКОВСКИЙ ТЕРРИТОРИАЛЬНЫЙ УЧАСТОК
ОКТЯБРЬСКАЯ ДИРЕКЦИЯ
ПО ТЕПЛОВОДОСНАБЖЕНИЮ –
СТРУКТУРНОЕ ПОДРАЗДЕЛЕНИЕ
ЦЕНТРАЛЬНОЙ ДИРЕКЦИИ
ПО ТЕПЛОВОДОСНАБЖЕНИЮ**

Ул. Комсомольская пл., 3/9,
г. Москва, 107140
Тел.: (499) 260-22-83,
факс: (499) 260-22-83

«24» сентября 2018 г. №688 /ОКТДТВУ-1
на №29/2932-м от «21» сентября 2018 г.

Начальнику
Департамента архитектуры и
градостроительства
администрации г. Твери
Д.Н.Арестову

О продлении ранее согласованных
проектных решений по объекту:
«Строительство мостового перехода
через реку Волга в г.Твери (Западный мост)»

Уважаемый Дмитрий Николаевич!

В соответствии с запрос о продлении ранее согласованных проектных решений представленных письмом исх № ДТВУ-1/461 от 23.10.2013 г. Московский территориальный участок Октябрьской дирекции по тепловодоснабжению продлевает ранее согласованные проектные решения.

Приложение: письмо исх № ДТВУ-1/461 от 23.10.2013 г.

Начальник Московского территориального участка
Октябрьской дирекции по тепловодоснабжению Р.А.Горбачев

Исп. Румянцев А.В. ДТВУ-1
(499)260-23-04

2 Материалы согласований

2.1 Согласование филиала ОАО «РЖД» Октябрьской железной дороги

ФИЛИАЛ ОАО «РЖД»
ЦЕНТРАЛЬНАЯ ДИРЕКЦИЯ ПО ТЕПЛОВОДОСНАБЖЕНИЮ

ОКТЯБРЬСКАЯ ДИРЕКЦИЯ ПО ТЕПЛОВОДОСНАБЖЕНИЮ
МОСКОВСКИЙ ТЕРРИТОРИАЛЬНЫЙ УЧАСТОК

Комсомольская пл. 3/9
г. Москва, 107140,
Тел. (499) 260-27-83
Факс: (499) 260-22-83

«23» 10 2013 г. № 7789-1/461

Начальнику
Департамента архитектуры и строительства
администрации г.Твери
Соболевой Л.А.

3150
23 10 13

По объекту:
«Строительство мостового перехода через реку Волга в г. Твери (Западный мост)»

На Ваш запрос о согласовании проектных решений в проектной документации по объекту «Строительство мостового перехода через реку Волга в г. Твери (Западный мост)» 01362000036120053?7-ТКР3.1 «Переустройство инженерных коммуникаций. Сети водопровода» и 01362000036120053?7-ТКР3.16 «Инженерные сети железнодорожного транспорта. Водозабор» сообщаю:

- Московский территориальный участок Октябрьской дирекции по тепловодоснабжению согласовывает проектные решения изложенные в вышеуказанных разделах.

Начальник Московского территориального участка Р.А. Горбачёв

Исп.: Кирюхина Г.В.
Тел. 413-353

**ДЕПАРТАМЕНТ
АРХИТЕКТУРЫ И
ГРАДОСТРОИТЕЛЬСТВА
АДМИНИСТРАЦИИ
ГОРОДА ТВЕРИ**

170100, г. ТВЕРЬ, ул. Советская,11
Тел.: 8 (4822) 32-09-30
E-mail: das@adm.tver.ru

От 25.09.18. № 29/2974-4

На _____ от _____

Начальнику
ФАУ «Главгосэкспертиза России»
И.Е. Манылову

пер.Фуркасовский, д. 6
Москва,101000

Сектор приемки:
ул.Большая Якиманка, д. 42, стр. 1-2
Москва, 119049

Строительство мостового перехода
через реку Волгу в г. Твери.
об осуществлении строительного контроля

Уважаемый Игорь Евгеньевич!

Департамент архитектуры и градостроительства администрации города Твери, (далее-Департамент), является заказчиком по объекту «Строительство мостового перехода через реку Волга в г. Твери (Западный мост)» (в т.ч. ПИР).

Для снятия замечаний ФАУ «Главгосэкспертиза России» по объекту Департамент сообщает следующее.

Статьей 53 Градостроительного кодекса Российской Федерации установлено, что в процессе строительства объектов капитального строительства в целях проверки соответствия выполняемых работ проектной документации, требованиям технических регламентов, результатам инженерных изысканий, требованиям градостроительного плана земельного участка проводится строительный контроль.

Согласно пункту 3 Положения о порядке проведения строительного контроля при осуществлении строительства, реконструкции и капитального ремонта объектов капитального строительства, утвержденного постановлением Правительства Российской Федерации от 21.06.2010 г. № 468, строительный контроль проводится лицом, осуществляющим строительство (подрядчиком), а также застройщиком, заказчиком либо организацией, осуществляющей подготовку проектной документации и привлеченной заказчиком (застройщиком) по договору для осуществления строительного контроля (заказчик).

Работы по осуществлению строительного контроля не могут быть выполнены заказчиком лично, т.к. Департамент не имеет в наличии необходимых специалистов, обладающих специальными познаниями, в штате организации.

Статья 749 Гражданского кодекса Российской Федерации закрепляет право заказчика на привлечение специалиста либо организации к контролю и надзору за выполнением работ по строительству объекта. Необходимо отметить, что в случае привлечения профессиональной организации для осуществления строительного контроля, она должна соответствовать требованиям, устанавливаемым в соответствии с законодательством Российской Федерации к лицам, осуществляющим данные виды работ, оказание услуг.

В соответствии с пунктом 15 Положения о порядке проведения строительного контроля при осуществлении строительства, реконструкции и капитального ремонта объектов капитального строительства, утвержденного постановлением

Правительства Российской Федерации от 21.06.2010 г. № 468 размер затрат заказчика на осуществление строительного контроля при строительстве объектов капитального строительства, финансируемых полностью или частично с привлечением средств федерального бюджета, определяется исходя из общей стоимости строительства, за исключением расходов на приобретение земельных участков, в базисном уровне цен по состоянию на 1 января 2000 года (без налога на добавленную стоимость) путем расчета с применением нормативов расходов заказчика, определенных в приложении к настоящему Положению, и указывается в главе 10 сводного сметного расчета стоимости строительства отдельной строкой "Строительный контроль".

Необходимость учета затрат заказчика на осуществления строительного контроля, в сводном сметном расчете стоимости строительства, обусловлена передачей заказчиком, в установленном порядке, функций по проведению строительного контроля при строительстве объекта привлекаемым физическим или юридическим лицам, на договорной основе.

Начальник департамента
архитектуры и градостроительства Д.Н. Арестов

Тел. исп. 34-46-47

**ДЕПАРТАМЕНТ
АРХИТЕКТУРЫ И
ГРАДОСТРОИТЕЛЬСТВА
АДМИНИСТРАЦИИ
ГОРОДА ТВЕРИ**
ул. Советская, д. 11, г. Тверь, 170100
тел./факс: (4822) 32-09-30
эл. почта: das@adm.tver.ru
ОГРН 1056900236040
ИНН 6901093788 / КПП 695001001

От 29.10.19 **№** 29/3331-и

На № _____ **от** _____

Начальнику
ФАУ «Главгосэкспертиза России»
И.Е. Манылову

пер.Фуркасовский, д. 6
Москва,101000
Сектор приемки:
ул.Большая Якиманка, д. 42, стр. 1-2
Москва, 119049

Строительство мостового перехода
через реку Волгу в г. Твери.
о согласовании определения затрат
на компенсацию по изъятию земельных участков

Уважаемый Игорь Евгеньевич!

Департамент архитектуры и градостроительства администрации города Твери, (далее-Департамент), является заказчиком по объекту «Строительство мостового перехода через реку Волга в г. Твери (Западный мост)» (в т.ч. ПИР).

Для снятия замечаний ФАУ «Главгосэкспертиза России» по объекту Департамент сообщает следующее.

Особенности определения размера возмещения в связи с изъятием земельных участков для государственных или муниципальных нужд изложены в статье 56.8. "Земельного кодекса Российской Федерации" от 25.10.2001 N 136-ФЗ .

В соответствии с пунктом 2 статьи 56.8. "Земельного кодекса Российской Федерации" от 25.10.2001 N 136-ФЗ размер возмещения определен согласно рыночной стоимости прав, на которых предоставляются земельные участки.

Выкупная цена изымаемого земельного участка определена по результатам проведенной оценки (Федеральный закон от 29 июля 1998 г. № 135-ФЗ "Об оценочной деятельности в Российской Федерации"), а затраты на компенсации, связанные с изъятием земельных участков, были определены на основании отчетов о проведенной оценке рыночной стоимости изымаемых объектов недвижимости.

Суммарный размер возмещения правообладателям объектов недвижимого имущества (земельных участков и/или их частей), расположенных в границах полос постоянного и временного отводов по проекту «Строительство мостового перехода через реку Волга в г.Твери (Западный мост)», определенный по состоянию на дату оценки составляет 625 487 000 (шестьсот двадцать пять миллионов четыреста восемьдесят семь тысяч) рублей.

Департамент архитектуры и градостроительства администрации города Твери, (далее-Департамент), согласовывает итоговые объемы и стоимость затрат на компенсации, связанные с изъятием земельных участков, права на которые подлежат прекращению при строительстве объекта «Строительство мостового перехода через реку Волга в г. Твери (Западный мост)» (в т.ч. ПИР) в текущем уровне цен.

Начальник департамента
архитектуры и градостроительства А.Е. Жоголев

тел 34-46-47

**ДЕПАРТАМЕНТ
АРХИТЕКТУРЫ
И ГРАДОСТРОИТЕЛЬСТВА
АДМИНИСТРАЦИИ
ГОРОДА ТВЕРИ**

**170100, г. Тверь, ул. Советская, 11
ТЕЛЕФОН: 32-09-30
ФАКС: (4822) 32-09-30
E-mail: das@adm.tver.ru**

От 25.09.18- № 29/2976-и

На № _____ от _____

АО «Институт Гипростроймост –
Санкт-Петербург»
ул. Яблочкова, д. 7, корп.2, лит. А
г. Санкт Петербург, 197198

О предоставлении информации

Департамент архитектуры и градостроительства администрации города, в дополнение к ранее направленному письму от 22.08.2018 № 29/2579-и по вопросу предоставления информации о наличии на территории проектируемого объекта (Строительство мостового перехода через р. Волга в г. Твери (Западный мост) городских лесов, а также рекреационных зон, сообщает следующее.

В границах проектируемого объекта (Строительство мостового перехода через р. Волга в г. Твери (Западный мост) лесопарковые и зеленые зоны отсутствуют.

Начальник департамента архитектуры
и градостроительства администрации г. Твери Д.Н. Арестов

Р.И. Лопаков 34-92-12

МУП «ПАТП-1»

ТВЕРСКОЕ МУНИЦИПАЛЬНОЕ
УНИТАРНОЕ ПАССАЖИРСКОЕ
АВТОТРАНСПОРТНОЕ ПРЕДПРИЯТИЕ №1

ИНН 6902008440, КПП 695201001,
ОГРН 1036900016350, ОКПО 03085787,
ОКВЭД 60.21.11/60.21.12
ПАО АКБ «АВАНГАРД» г. Москва,
Р/сч. 40702810507100008969,
Корр сч. 30101810000000000201, БИК 044525201
Адрес: 170007, г. Тверь, ул. Шишкова, д. 92
Тел.: +7 (4822) 52-79-00
E-mail: patp1-tver@mail.ru

24.09.2018 № 5503

на № 29/2996-и от 26.09.18г.

Начальнику департамента архитектуры и градостроительства администрации г.Твери Арестову Д.Н.

МУП "ПАТП-1" согласовывает проектную документацию по объекту "Строительство мостового перехода через реку Волга в г.Твери (Западный мост)" (в т.ч. ПИР) Раздел 3. Технологические и конструктивные решения линейного объекта. Подраздел 3. Инженерная подготовка территории. Часть 6. Контактная сеть троллейбуса Том 3.3.6 и Часть 8. Переустройство инженерных коммуникаций. Кабельные линии Том 3.3.8.

Директор МУП «ПАТП-1» **А.В. Сычёв**

Согласовано:
Технический директор А.А. Бакластов

исп. Тихонова Е.В.
тел. 8 930 160 99 47

**ДЕПАРТАМЕНТ
АРХИТЕКТУРЫ
И ГРАДОСТРОИТЕЛЬСТВА
АДМИНИСТРАЦИИ
ГОРОДА ТВЕРИ**

**170100, г. Тверь, ул. Советская, 11
ТЕЛЕФОН: 32-09-30
ФАКС: (4822) 32-09-30
E-mail: das@adm.tver.ru**

От 28.09.18. **№** 29/3024и

На № _____ **от** _____

АО «Институт Гипростроймост – Санкт-Петербург»
ул. Яблочкова, д. 7, корп.2, лит. А
г. Санкт Петербург, 197198

О предоставлении информации

Департамент архитектуры и градостроительства администрации города, рассмотрев Ваше заявление от 20.08.2018 № 29/3735 по вопросу предоставления информации о наличии зон санитарной охраны поверхностных источников водоснабжения, расположенных в районе тяготения проектируемого объекта (Строительство мостового перехода через р. Волга в г. Твери (Западный мост) сообщает следующее.

Проектируемый объект (Строительство мостового перехода через р. Волга в г. Твери (Западный мост), в зоны санитарной охраны поверхностных источников водоснабжения не попадает.

Начальник департамента архитектуры
и градостроительства администрации г. Твери — Д.Н. Арестов

Р.И. Лопаков 34-92-12

ФЕДЕРАЛЬНОЕ АГЕНТСТВО
ПО РЫБОЛОВСТВУ

Федеральное государственное бюджетное учреждение «Главное бассейновое управление по рыболовству и сохранению водных биологических ресурсов»

Центральный филиал ФГБУ «Главрыбвод»

117105, Москва, Варшавское ш., дом 39А
тел. 8(499)611-17-16 факс 8(499)611-20-36
E-mail: glavrybvod-cf@yandex.ru
Сайт: www.centrfilrybvod.ru

ОКПО 02588339 ОГРН 1037739477764
ИНН 7708044880 КПП 772443001

Генеральному директору
АО «Институт Гипростроймост – Санкт-Петербург»
И. Ю. Рутману

28.09.2018 № ЦСХ-гф 2018-2020
на _____ от _____

Рыбохозяйственная характеристика участка ручья Иртыш (Иртышка) в районе переулка Зиновия Тальвинского города Твери, в пятисотметровом створе точки № 1 согласно приложению 2 к договору, являющегося неотъемлемой частью договора № 18.09.18-1/69 от 18.09.2018г.

Ручей Иртыш – левый приток реки Волга, на основании приказа Росрыболовства от 17.09.2009 г. № 818 «Об установлении категорий водных объектов рыбохозяйственного значения и особенностей добычи (вылова) водных биологических ресурсов, обитающих в них и отнесённых к объектам рыболовства», относится к водным объектам рыбохозяйственного значения второй категории.

Ручей Иртыш имеет следующие морфометрические данные: протяженность около 3600 м, максимальная ширина около 2 м, средняя ширина около 0,6 м, максимальная глубина около 1,5 м, средняя глубина около 0,3 м. Скорость течения до 0,2 м/с. Прозрачность воды по диску Секки до 1,5 м.

Берега высокие. Грунты берегов супесчаные. По берегам произрастает древесная и кустарниковая растительность. Рельеф дна ровный. Грунты дна глинистые, песчаные с иловыми отложениями. Состояние дна чистое.

Высшая водная растительность представлена комплексом жестких околоводных полупогруженных и мягких погруженных растений: осока, тростник, рогоз и другие. Зарастаемость в летний период до 10 %.

Ихтиофауна ручья Иртыш представлена следующими видами рыб: плотва, окунь, уклея, верховка, карась серебряный, лещ, язь, ерш, красноперка, щука.

На запрашиваемом участке ручей Иртыш имеет следующие морфометрические данные: протяженность около 500 м, максимальная ширина около 2 м, средняя ширина около 0,6 м, максимальная глубина около 1,5 м, средняя глубина около 0,3 м. Скорость течения до 0,2 м/с. Прозрачность воды по диску Секки до 1,5 м.

Берега высокие. Грунты берегов супесчаные. По берегам произрастает древесная и кустарниковая растительность. Рельеф дна ровный. Грунты дна глинистые, песчаные с иловыми отложениями. Состояние дна чистое.

Высшая водная растительность представлена комплексом жестких околоводных полупогруженных и мягких погруженных растений: осока, тростник, рогоз. Зарастаемость в летний период до 10 %.

Ихтиофауна на запрашиваемом участке ручья Иртыш представлена следующими видами рыб: плотва, окунь, уклея, верховка, карась серебряный, лещ, язь, ерш, красноперка, щука.

На запрашиваемом участке ручья Иртыш, в точке № 1 и в пятисотметровом створе мест массового нереста обитающих видов рыб нет. Нагул молоди и взрослых особей рыб проходит по всей акватории ручья Иртыш. Зимовальные ямы не зарегистрированы.

Данная рыбохозяйственная характеристика в связи с высокой динамикой русловых процессов и возможным изменением рыбохозяйственного значения участка действительна в течение одного года.

Рыбохозяйственная характеристика не является разрешением для производства работ на водоёме.

Дополнительно сообщаем, что Филиал выполняет следующие виды работ:

- подготовка материалов по оценке воздействия проектируемых работ на водные биоресурсы и среду их обитания с расчётом прогнозируемого ущерба и разработкой мероприятий по возмещению ущерба ВБР и среде их обитания;

- разработка обоснования на ведение хозяйственной деятельности;

- разработка программы производственно-экологического мониторинга (контроля) за влиянием осуществляемой деятельности на состояние водных биоресурсов и среды их обитания.

Для выполнения указанных работ необходимо предоставить документацию, обосновывающую размещение хозяйственных и иных объектов или внедрение новых технологических процессов (проект производства работ).

Начальник филиала И. И. Гордеев

М. А. Резников
8 (499) 611-17-95

ФЕДЕРАЛЬНОЕ АГЕНТСТВО
ПО РЫБОЛОВСТВУ

Федеральное государственное бюджетное учреждение «Главное бассейновое управление по рыболовству и сохранению водных биологических ресурсов»

Центральный филиал ФГБУ «Главрыбвод»

117105, Москва, Варшавское ш., дом 39А
тел. 8(499)611-17-16 факс 8(499)611-20-36
E-mail: glavrybvod-cf@yandex.ru
Сайт: www.centrfilrybvod.ru

ОКПО 02588339 ОГРН 1037739477764
ИНН 7708044880 КПП 772443001

Генеральному директору
АО «Институт Гипростроймост – Санкт-Петербург»
И. Ю. Рутману

28.09.2018 № ЦСХ-199 2018-2021
на _____ от _____

Рыбохозяйственная характеристика участка ручья без названия вблизи ЖК «Волга Life» города Твери, в пятисотметровом створе точки № 1 согласно приложению 3 к договору, являющегося неотъемлемой частью договора № 18.09.18-1/69 от 18.09.2018г.

Ручей без названия – приток второго порядка реки Волга, на основании приказа Росрыболовства от 17.09.2009 г. № 818 «Об установлении категорий водных объектов рыбохозяйственного значения и особенностей добычи (вылова) водных биологических ресурсов, обитающих в них и отнесённых к объектам рыболовства», относится к водным объектам рыбохозяйственного значения второй категории.

Ручей без названия является временным водотоком, питается за счет таяния снега и атмосферных осадков, в летний период местами пересыхает.

Ручей без названия имеет следующие морфометрические данные: протяженность около 600 м, максимальная ширина около 1,2 м, средняя ширина около 0,6 м, максимальная глубина около 0,4 м, средняя глубина около 0,1 м. Скорость течения до 0,1 м/с. Прозрачность воды по диску Секки до 0,4 м.

Берега пологие. Грунты берегов супесчаные. По берегам произрастает древесная и кустарниковая растительность. Рельеф дна ровный. Грунты дна глинистые, песчаные с иловыми отложениями. Состояние дна чистое.

Высшая водная растительность представлена комплексом жестких околоводных полупогруженных и мягких погруженных растений: осока, тростник, рогоз и другие. Зарастаемость в летний период до 90 %.

В весенний паводковый период из реки Волга в ручей без названия заходят следующие виды рыб: плотва, окунь.

На запрашиваемом участке ручей без названия имеет следующие морфометрические данные: протяженность около 500 м, максимальная ширина около 1,2 м, средняя ширина около 0,6 м, максимальная глубина около 0,4 м, средняя глубина около 0,1 м. Скорость течения до 0,1 м/с. Прозрачность воды по диску Секки до 0,4 м.

Берега пологие. Грунты берегов супесчаные. По берегам произрастает древесная и кустарниковая растительность. Рельеф дна ровный. Грунты дна глинистые, песчаные с иловыми отложениями. Состояние дна чистое.

Высшая водная растительность представлена комплексом жестких околоводных полупогруженных и мягких погруженных растений: осока, тростник, рогоз. Зарастаемость в летний период до 90 %.

В весенний паводковый период из реки Волга на запрашиваемый участок ручья без названия заходят следующие виды рыб: плотва, окунь.

На запрашиваемом участке ручья без названия, в точке № 1 и в пятисотметровом створе, мест массового нереста обитающих видов рыб нет. Нагул молоди и взрослых особей рыб проходит по всей акватории ручья без названия. Зимовальные ямы не зарегистрированы.

Данная рыбохозяйственная характеристика в связи с высокой динамикой русловых процессов и возможным изменением рыбохозяйственного значения участка действительна в течение одного года.

Рыбохозяйственная характеристика не является разрешением для производства работ на водоёме.

Дополнительно сообщаем, что Филиал выполняет следующие виды работ:

- подготовка материалов по оценке воздействия проектируемых работ на водные биоресурсы и среду их обитания с расчётом прогнозируемого ущерба и разработкой мероприятий по возмещению ущерба ВБР и среде их обитания;

- разработка обоснования на ведение хозяйственной деятельности;

- разработка программы производственно-экологического мониторинга (контроля) за влиянием осуществляемой деятельности на состояние водных биоресурсов и среды их обитания.

Для выполнения указанных работ необходимо предоставить документацию, обосновывающую размещение хозяйственных и иных объектов или внедрение новых технологических процессов (проект производства работ).

Начальник филиала И. И. Гордеев

М. А. Резников
8 (499) 611-17-95

ФЕДЕРАЛЬНОЕ АГЕНТСТВО
ПО РЫБОЛОВСТВУ

Федеральное государственное бюджетное учреждение «Главное бассейновое управление по рыболовству и сохранению водных биологических ресурсов»

Центральный филиал ФГБУ «Главрыбвод»

117105, Москва, Варшавское ш., дом 39А
тел. 8(499)611-17-16 факс 8(499)611-20-36
E-mail: glavrybvod-cf@yandex.ru
Сайт: www.centrfilrybvod.ru

ОКПО 02588339 ОГРН 1037739477764
ИНН 7708044880 КПП 772443001

28.09.2018 № ИСХ-189 2018-2022

на _____ от _____

Генеральному директору
АО «Институт Гипростроймост – Санкт-Петербург»
И. Ю. Рутману

Рыбохозяйственная характеристика участка реки Тьмака вблизи Комсомольской площади города Твери, в пятисотметровом створе точки № 1 согласно приложению 4 к договору, являющегося неотъемлемой частью договора № 18.09.18-1/69 от 18.09.2018г.

Река Тьмака – правый приток реки Волга, на основании приказа Росрыболовства от 17.09.2009 г. № 818 «Об установлении категорий водных объектов рыбохозяйственного значения и особенностей добычи (вылова) водных биологических ресурсов, обитающих в них и отнесённых к объектам рыболовства», по данным Государственного рыбохозяйственного реестра, является водным объектом рыбохозяйственного значения первой категории.

Река Тьмака имеет следующие морфометрические данные: протяженность около 73000 м, максимальная ширина около 120 м, средняя ширина около 17 м, максимальная глубина около 3 м, средняя глубина около 2 м. Скорость течения до 0,2 м/с. Прозрачность воды по диску Секки до 3 м.

Берега высокие. Грунты берегов супесчаные. По берегам произрастает древесная и кустарниковая растительность. Рельеф дна ровный. Грунты дна каменистые, глинистые, песчаные с иловыми отложениями. Состояние дна чистое.

Высшая водная растительность представлена комплексом жестких околоводных полупогруженных и мягких погруженных растений: осока, тростник, рогоз и другие. Зарастаемость в летний период до 20 %.

Ихтиофауна реки Тьмака представлена следующими видами рыб: плотва, окунь, уклея, верховка, карась серебряный, лещ, язь, ерш, красноперка, щука, густера, линь, голавль, пескарь, налим.

Согласно Приложению № 6 «Перечень нерестовых участков, расположенных на водных объектах рыбохозяйственного значения Волжско-Каспийского рыбохозяйственного бассейна» к Правилам рыболовства для Волжско-Каспийского рыбохозяйственного бассейна (по Тверской области), река Тьмака в границах Калининского района Тверской области: от окружной дороги Москва - Санкт-Петербург вверх 4 км площадью 0,8 га; район устья реки Крапивня площадью 0,2 га; район деревни Шульгино площадью 0,2 га; район Красная Гора площадью 0,2 га - является местом массового нереста обитающих видов рыб.

Запрашиваемый участок реки Тьмака, в пятисотметровом створе точки № 1, не входит в перечень нерестовых участков, расположенных на водных объектах рыбохозяйственного значения Волжско-Каспийского рыбохозяйственного бассейна, согласно Приложению №6 к Правилам Рыболовства.

На запрашиваемом участке река Тьмака имеет следующие морфометрические данные: протяженность около 500 м, максимальная ширина около 35 м, средняя ширина около 2,8 м, максимальная глубина около 2,5 м, средняя глубина около 1,8 м. Скорость течения до 0,2 м/с. Прозрачность воды по диску Секки до 2,5 м.

Берега высокие. Грунты берегов супесчаные. По берегам произрастает древесная и кустарниковая растительность. Рельеф дна ровный. Грунты дна каменистые, глинистые, песчаные с иловыми отложениями. Состояние дна чистое.

Высшая водная растительность представлена комплексом жестких околоводных полупогруженных и мягких погруженных растений: осока, тростник, рогоз. Зарастаемость в летний период до 20 %.

Ихтиофауна на запрашиваемом участке реки Тьмака представлена следующими видами рыб: плотва, окунь, уклея, верховка, карась серебряный, лещ, язь, ерш, красноперка, щука, густера, линь, голавль, пескарь, налим.

На запрашиваемом участке реки Тьмака, в точке № 1 и в пятисотметровом створе мест, массового нереста обитающих видов рыб нет. Нагул молоди и взрослых особей рыб проходит по всей акватории реки Тьмака. Зимовальные ямы не зарегистрированы.

Данная рыбохозяйственная характеристика в связи с высокой динамикой русловых процессов и возможным изменением рыбохозяйственного значения участка действительна в течение одного года.

Рыбохозяйственная характеристика не является разрешением для производства работ на водоёме.

Дополнительно сообщаем, что Филиал выполняет следующие виды работ:

- подготовка материалов по оценке воздействия проектируемых работ на водные биоресурсы и среду их обитания с расчётом прогнозируемого ущерба и разработкой мероприятий по возмещению ущерба ВБР и среде их обитания;

- разработка обоснования на ведение хозяйственной деятельности;

- разработка программы производственно-экологического мониторинга (контроля) за влиянием осуществляемой деятельности на состояние водных биоресурсов и среды их обитания.

Для выполнения указанных работ необходимо предоставить документацию, обосновывающую размещение хозяйственных и иных объектов или внедрение новых технологических процессов (проект производства работ).

Начальник филиала И. И. Гордеев

М. А. Резников
8 (499) 611-17-95

Акционерное Общество
"Инженерно - инвестиционная компания"

170028, г. Тверь, ул. Коминтерна, д. 107, ИНН/КПП 6950110570/695001001, ОГРН 1096952026577, т. (4822) 41-94-50, E-mail: nk.tver@mail.ru

Исх № 135 «28» сентября 2018 г.

Генеральному директору ООО «Аквил»
Чопу А.С

Уважаемый Артём Сергеевич!

Представленная на согласование проектная документация шифр 01362000036120053 97-ТКР3.8 «Переустройство инженерных коммуникаций. Кабельные линии» в части переустройства кабельных линий Акционерное общество «Инженерно-инвестиционная компания» принципиально согласовывается.

Для окончательного согласования до начала работ предоставить Рабочую документацию.

С уважением,
Генеральный директор
АО «ИИК» **Д.В. Пусев**

**МИНИСТЕРСТВО ЗДРАВООХРАНЕНИЯ
ТВЕРСКОЙ ОБЛАСТИ**

**ГОСУДАРСТВЕННОЕ БЮДЖЕТНОЕ
УЧРЕЖДЕНИЕ ЗДРАВООХРАНЕНИЯ
ТВЕРСКОЙ ОБЛАСТИ
«ОБЛАСТНАЯ КЛИНИЧЕСКАЯ БОЛЬНИЦА»
(ГБУЗ «ОКБ»)**
170036, г. Тверь, Петербургское шоссе, 105
тел /факс. (4822) 55-58-78,
E-mail: tvokb@ tvcom.ru
ОГРН: 1036900016537
ИНН/КПП 6902010174/695201001

ООО «Аквил»

« 28» сентября 2018 г. № 2168

на №_____от _____20__ г.

о согласовании проектной документации
по объекту «Строительство мостового перехода
через реку Волга в г.Твери (Западный мост)»

Представленная на согласование проектная документация шифр 0136200003612005397-ТКР3.8 «Переустройство инженерных коммуникаций. Кабельные линии» в части переустройства кабельных линий ГБУЗ "Областная Клиническая Больница" принципиально согласовывается.

Для окончательного согласования до начала работ предоставить Рабочую документацию.

Главный врач ГБУЗ «ОКБ» С.Е. Козлов

Исп. Колотушкин С.В.
тел. 8-919-064-55-08

ФИЛИАЛ ОАО «РЖД»
ОКТЯБРЬСКАЯ
ЖЕЛЕЗНАЯ ДОРОГА

пл.Островского, 2
г. Санкт-Петербург, 191023,
Тел.: (812) 457-64-45, факс: (812) 457-66-99,
E-mail: orw@orw.ru, www.ozd.rzd.ru

«25» сентября 2018 г. № Исх-25053/окт

На № _____ от _____

Генеральному директору
ООО «УниверсалИнжПроект»
А.Ю. Ямпольскому

О согласовании проектной документации

Уважаемый Алексей Юрьевич!

В соответствии с Вашим обращением от 03 августа 2018 г. № 958/02 Октябрьская железная дорога рассмотрела направленную на рассмотрение проектную документацию по объекту «Строительство мостового перехода через реку Волга в г. Твери (Западный мост)» в составе:

Том 3.3.14 Подраздел 3. Инженерная подготовка территории Часть 14. Инженерные сети железнодорожного транспорта. Контактная сеть (шифр 01362000036120053 97-ТКР3.14);

Том 5.6 Проект организации строительства. Контактная сеть (шифр 01362000036120053 97-ПОС6);

Том 6.3 Демонтаж при реконструкции контактной сети (шифр 01362000036120053 97-ПОД3).

Направленная проектная документация рассмотрена и согласована без замечаний.

Заместитель главного инженера
железной дороги В.И. Иванов

Исп. Колоскова Е.В., НТП
(812) 457-63-08

**ДЕПАРТАМЕНТ
АРХИТЕКТУРЫ И
ГРАДОСТРОИТЕЛЬСТВА
АДМИНИСТРАЦИИ
ГОРОДА ТВЕРИ**

170100, г. ТВЕРЬ, ул. Советская,11
Тел.: 8 (4822) 32-09-30
E-mail: das@adm.tver.ru

От 01.10.18г № 29/3034-и

На _____ от _____

Начальнику
ФАУ «Главгосэкспертиза России»
И.Е. Манылову

пер.Фуркасовский, д. 6
Москва,101000

Сектор приемки:
ул.Большая Якиманка, д. 42, стр. 1-2
Москва, 119049

Строительство мостового перехода
через реку Волга в г.Твери.
о согласовании тома 3.2.7.1.
Схема переноса памятника легендарному
танковому экипажу Степана Горобца

Уважаемый Игорь Евгеньевич!

Департамент архитектуры и градостроительства администрации города Твери, (далее-Департамент), является заказчиком по объекту «Строительство мостового перехода через реку Волга в г.Твери (Западный мост) (в т.ч.ПИР)».

Департамент согласовывает том 3.2.7.1. Раздел 3.Технологические и конструктивные решения объекта. Подраздел 2. Искусственные сооружения. Часть 7.1. Архитектурные решения. Схема переноса памятника легендарному танковому экипажу Степана Горобца. Шифр 01362000036120053397-ТКР2.7.1.

Начальник департамента
архитектуры и градостроительства Д.Н. Арестов

Тел. исп.
34-46-47

ДЕПАРТАМЕНТ АРХИТЕКТУРЫ И ГРАДОСТРОИТЕЛЬСТВА АДМИНИСТРАЦИИ ГОРОДА ТВЕРИ
ул. Советская, д. 11, г. Тверь, 170100
тел./факс: (4822) 32-09-30
эл. почта: das@adm.tver.ru
ОГРН 1056900236040
ИНН 6901093788 / КПП 695001001

От 08.10.18 № 29/3117

На № _____ от _____

Начальнику
ФАУ «Главгосэкспертиза России»
И.Е. Манылову

пер.Фуркасовский, д. 6
Москва,101000

Сектор приемки:
ул.Большая Якиманка, д. 42, стр. 1-2
Москва, 119049

Строительство мостового перехода
через реку Волгу в г. Твери.
об утилизации отходов

Уважаемый Игорь Евгеньевич!

Департамент архитектуры и градостроительства администрации города Твери, (далее-Департамент), является заказчиком по объекту «Строительство мостового перехода через реку Волга в г. Твери (Западный мост)» (в т.ч. ПИР).

Для снятия замечаний ФАУ «Главгосэкспертиза России» по объекту Департамент сообщает следующее.

Качественный демонтаж асфальтового покрытия проводится квалифицированной бригадой специалистов в несколько этапов по технологии в соответствии с принятыми нормами и стандартами.

На первом этапе производиться демонтаж верхнего слоя покрытия из асфальтобетона методом холодного фрезерования покрытия. Полученная крошка используется повторно при устройстве дорожной одежды.

На втором этапе демонтаж оставшегося изношенного слоя асфальтового покрытия выполняется совместно с использованием экскаватора или погрузчика в местах больших карт и с помощью ударно-отбойного инструмента вручную в труднодоступных узких местах, который разбивает асфальтовый слой на куски с образованием лома асфальтовых и асфальтобетонных покрытий. Дальнейшее использование данного отхода повторно возможно только с условием измельчения и проведением предварительного разогрева полученного материала, данная технология требует наличия у выполняющей данные работы организации специальной установки для ресайклинга асфальтобетона, а также лицензии для переработки данного вида отхода.

Департаментом архитектуры и градостроительства администрации города Твери проведен мониторинг наличия вышеобозначенных установок в городе Твери и близлежащих районах Тверской области в радиусе 100 км, организации с наличием лицензии и специальной установки для ресайклинга асфальтобетона не найдено.

Транспортировка данного отхода на расстояние более 100 км делает экономически неэффективным использование данного отхода для повторной обработки, т.к. стоимость его доставки и переработки превышает стоимость

утилизации, и одновременно становиться экономически неэффективным использования его в качестве материала основания дорожной одежды, т.к. значительно уступает аналогичным материалам по прочности и цене (например щебню).

В связи с вышеизложенным Департамент считает целесообразным производить вывоз оставшейся после утилизации фрезерной крошки части отхода с дальнейшим размещением отходов IV класса опасности по степени негативного воздействия на окружающую среду на территорию ООО «Полигон» с правом их обработки и дальнейшей реализации в количестве:

№ п/п	Наименование отхода	Объем образования за весь период строительства, тн
1	Лом асфальтовых и асфальтобетонных покрытий	1052,98

Вышеперечисленные отходы образуются при реализации проекта «Строительство мостового перехода через реку Волга в г. Твери (Западный мост)» (в т.ч. ПИР), будут доставлены МУП «Тверьспецавтохозяйство» по договору транспортировки (доставки) их на полигон с целью дальнейшего размещения.

И.о. начальника департамента
архитектуры и градостроительства К.А.Никитина

Тел. исп. 34-46-47

ДЕПАРТАМЕНТ
АРХИТЕКТУРЫ И
ГРАДОСТРОИТЕЛЬСТВА
АДМИНИСТРАЦИИ
ГОРОДА ТВЕРИ
ул. Советская, д. 11, г. Тверь, 170100
тел./факс: (4822) 32-09-30
эл. почта: das@adm.tver.ru
ОГРН 1056900236040
ИНН 6901093788 / КПП 695001001

От 10.09.19 **№** 29/2816и

На № _____ **от** _____

Генеральному директору
АО "Институт Гипростроймост
Санкт-Петербург»

И.Ю.Рутману

Строительство мостового перехода
через реку Волгу в г. Твери
(Западный мост)

Уважаемый Илья Юрьевич!

Департамент архитектуры и градостроительства администрации города Твери, (далее-Департамент), является Заказчиком по объекту «Строительство мостового перехода через реку Волга в г. Твери (Западный мост)» (в т.ч. ПИР) (далее-объект) в рамках исполнения муниципального контракта №0136200003612005397 от 01.03.2013.

Департамент согласовывает транспортную схему доставки материалов с учетом требований ОАО "РЖД" Октябрьской железной дороги для реконструкции ж.д. путепровода в районе Комсомольской площади:

1. Поставка шпал железобетонных АРС со скреплениями с Чудовского ЗЖБШ – филиала АО “БЭТ” (Новгородская область, г. Чудово).
2. Поставка рельс осуществляется АО «Евраз ЗСМК» из города Новокузнецк.
3. Поставка щебня для балласта ж.д. пути осуществляется из месторождения "Рантамяки" поставщик –ООО «Карелприродресурс».

И.о. начальника департамента
архитектуры и градостроительства А.Е. Жоголев

тел. 34-46-47

5278

**ГЛАВНОЕ УПРАВЛЕНИЕ
ПО ГОСУДАРСТВЕННОЙ
ОХРАНЕ ОБЪЕКТОВ
КУЛЬТУРНОГО НАСЛЕДИЯ
ТВЕРСКОЙ ОБЛАСТИ**

Новоторжская ул., д.10, г. Тверь, 170100
Тел. (4822) 35-71-92, Тел. (факс) (4822) 34-50-64
E-mail: kom_ohrana@web.region.tver.ru

**Генеральному директору
ООО «ЦЭП»**

Дзюбе С.В.

Калинина пр-т, д. 1Б, оф. 2,
г. Тверь, 170001

27.09.18 № 5123/03

на № С1809-64/3 от 18.09.18

«О предоставлении информации о наличии
либо отсутствии объектов культурного наследия»

Уважаемый Сергей Владимирович!

Ваше обращение от 18.09.2018 № С1809-64/3 о предоставлении информации о наличии либо отсутствии объектов культурного наследия на территории земельных участков по объекту: «Строительство мостового перехода через реку Волга в городе Твери (Западный мост)» рассмотрено.

По результатам рассмотрения Главное управление по государственной охране объектов культурного наследия Тверской области (далее – Главное управление) сообщает, что данные земельные участки частично расположены на территории выявленного объекта культурного наследия «Культурный слой г. Твери». В соответствии с требованиями ст. 5.1 Федерального закона от 25.06.2002 № 73-ФЗ «Об объектах культурного наследия (памятниках истории и культуры) народов Российской Федерации» особый режим использования земельного участка, в границах которого располагается объект археологического наследия, предусматривает возможность проведения археологических полевых работ в порядке, установленном настоящим Федеральным законом.

Дополнительно сообщаем, что раздел по обеспечению сохранности объектов культурного наследия в составе проектной документации: «Строительство мостового перехода через реку Волга в городе Твери (Западный мост)» был согласован Главным управлением от 06.06.2016 № 61/03-07 на основании акта государственной историко-культурной экспертизы от 05.05.2016 при условии обеспечения и выполнения археологических наблюдений на участке от Комсомольской площади по пр-ту Калинина в сторону центра г. Твери. А также обеспечения мероприятий по

сохранению памятника археологии в соответствии с Т.10. 12, Разд. 10, Ч. 12 «Мероприятия по обеспечению сохранности объектов культурного наследия».

Также Главное управление сообщает, что на данных земельных участках отсутствуют объекты, обладающие признаками объектов культурного наследия. Земельные участки, предназначенные под проектирование и строительство указанного объекта расположены за границами защитных зон объектов культурного наследия.

Начальник Главного управления **М.Ю. Смирнов**

Заботин Никита Александрович
8 (4822) 34-53-18

**ГЛАВНОЕ УПРАВЛЕНИЕ
ПО ГОСУДАРСТВЕННОЙ
ОХРАНЕ ОБЪЕКТОВ
КУЛЬТУРНОГО НАСЛЕДИЯ
ТВЕРСКОЙ ОБЛАСТИ**

Новоторжская ул., д.10, г. Тверь, 170100
Тел. (4822) 35-71-92, Тел. (факс) (4822) 34-50-64
E-mail: kom_ohrana@web.region.tver.ru

**Генеральному директору
ООО «ЦЭП»**

Дзюбе С.В.

Калинина пр-т, д. 1Б, оф. 2,
г. Тверь, 170001

01.10.18 № 5269/03

на №_____ от _____

«О предоставлении информации о наличии
либо отсутствии объектов культурного наследия»

Уважаемый Сергей Владимирович!

В дополнение к письму от 27.09.2018 № 5123/03 Главное управление по государственной охране объектов культурного наследия Тверской области (далее – Главное управление) сообщает, что на территории земельного участка по объекту: «Строительство мостового перехода через реку Волга в городе Твери (Западный мост)» отсутствуют объекты культурного наследия, включенные в Единый государственный реестр объектов культурного наследия народов Российской Федерации.

Однако, данный участок расположен на территории выявленного объекта культурного наследия «Культурный слой г. Твери», в соответствии с действующими зонами охраны памятников истории и культуры г. Твери (утв. Решением Тверского областного Совета народных депутатов № 26/40 от 25.02.1991 г.).

Начальник Главного управления **М.Ю. Смирнов**

Заботин Никита Александрович
8 (4822) 34-53-18

**ГЛАВНОЕ УПРАВЛЕНИЕ
ПО ГОСУДАРСТВЕННОЙ
ОХРАНЕ ОБЪЕКТОВ
КУЛЬТУРНОГО НАСЛЕДИЯ
ТВЕРСКОЙ ОБЛАСТИ**

Новоторжская ул., д.10, г. Тверь, 170100
Тел. (4822) 35-71-92, Тел. (факс) (4822) 34-50-64
E-mail: kom_ohrana@web.region.tver.ru

**Генеральному директору
ООО «ЦЭП»**

Дзюбе С.В.

Калинина пр-т, д. 1Б, оф. 2,
г. Тверь, 170001

05.10.18 № 5363/03

на №_____ от _____

«О предоставлении информации о наличии
либо отсутствии объектов культурного наследия»

Уважаемый Сергей Владимирович!

В дополнение к письмам от 27.09.2018 № 5123/03 и от 01.10.2018 № 5269/03 Главное управление по государственной охране объектов культурного наследия Тверской области (далее – Главное управление) сообщает, что участок по объекту: «Строительство мостового перехода через реку Волга в городе Твери (Западный мост)» расположен на территории выявленного объекта культурного наследия «Культурный слой г. Твери», поставленного на охрану Приказом Комитета по охране историко-культурного наследия от 15.08.2002 № 56. Границы культурного слоя установлены Решением Тверского областного Совета народных депутатов от 25.02.1991 № 26/40.

Также Главное управление сообщает, что на данном земельном участке в границах постоянного и временного отвода зоны охраны объектов культурного наследия отсутствуют.

Начальник Главного управления **М.Ю. Смирнов**

Заботин Никита Александрович
8 (4822) 34-53-18

ФИЛИАЛ ОАО «РЖД»
ОКТЯБРЬСКАЯ ЖЕЛЕЗНАЯ ДОРОГА

пл.Островского, 2
г. Санкт-Петербург, 191023,
Тел.: (812) 457-64-45, факс: (812) 457-66-99,
E-mail: orw@orw.ru, www.ozd.rzd.ru

Начальнику департамента
архитектуры и
градостроительства
администрации города Твери

Д.Н.Арестову

«9» октября 2018 г. № ИСх-27270/ОКТ

На № _____ от _____

Разъяснение об отсутствии
участка ВСМ

Уважаемый Дмитрий Николаевич!

Ваш запрос от 25 сентября 2018 г. № 29/2975и о строительстве мостового перехода через реку Волга в г. Твери (Западный мост) о проектируемом железнодорожном путепроводе рассмотрен в Октябрьской железной дороге.

По итогам рассмотрения разъясняем, что участок железной дороги, на котором расположен путепровод, не является участком ВСМ и проектирование железнодорожного путепровода необходимо выполнить в соответствии с требованиями ГОСТ 9238-2013, СП 35.13330.2011 «Мосты и трубы».

Заместитель главного инженера В.И.Иванов

Исп. Федоров Б.Е. НТП
(812) 436-75-17

ФИЛИАЛ ОАО «РЖД»
ОКТЯБРЬСКАЯ ЖЕЛЕЗНАЯ ДОРОГА

пл.Островского, 2
г. Санкт-Петербург, 191023,
Тел.: (812) 457-64-45, факс: (812) 457-66-99,
E-mail: orw@orw.ru, www.ozd.rzd.ru

_____г. № _____

На № _____ от _____

Директору по проектированию
АО «Институт Гипростроймост – Санкт-Петербург»

О.Г.Скорику

О стоимости работ

Уважаемый Олег Георгиевич!

На Ваш запрос от 12 февраля 2019 г. № 23253 о стоимости услуг по предоставлению технологических «окон» для включения затрат в сводный сметный расчёт по строительству объекта «Строительство мостового перехода через реку Волга в г.Твери (Западный мост)», в составе которого предусмотрена реконструкция железнодорожного путепровода на 480 км ПК 10 перегона Дорошиха – Тверь, сообщаем следующее.

Ориентировочная стоимость услуг Октябрьской дирекции управления движением по предоставлению технологических «окон» составит (с учетом НДС):

88 729 рублей 72 копейки за одно «окно» продолжительностью 2 часа (вторник, среда, четверг) на перегоне Тверь – Дорошиха по 2 главному пути;

88 729 рублей 72 копейки за одно «окно» продолжительностью 2 часа (вторник, среда, четверг) на перегоне Тверь – Дорошиха по 1 главному пути;

194 096 рублей 58 копеек за одно «окно» продолжительностью 2 часа (вторник, среда, четверг) на перегоне Тверь – Дорошиха по 1, 2 главным путям одновременно;

629 709 рублей 67 копеек за одно «глухое окно» продолжительностью 5 часов на перегоне Тверь – Дорошиха по 1, 2 главным путям одновременно (расчёт произведён без учёта отмены высокоскоростных поездов «Сапсан» №№ 758, 760, 757, 759, 766 и поезда «Невский экспресс» № 748);

450 344 рубля 50 копеек за одно «окно» продолжительностью 5 часов (в период с 9 часов 10 минут до 14 часов 10 минут, вторник, среда, четверг) на перегоне Тверь – Дорошиха по 2 главному пути;

Электронная подпись. Подписал: Попов В.В.
№ИСХ-5554/ОКТ от 05.03.2019

450 344 рубля 50 копеек за одно «окно» продолжительностью 5 часов (в период с 9 часов 10 минут до 14 часов 10 минут, вторник, среда, четверг) на перегоне Тверь – Дорошиха по 1 главному пути.

1 269 833 рубля 28 копеек за одно «окно» продолжительностью 12 часов (в период с 9 часов 10 минут до 21 часов 10 минут, вторник, среда, четверг) на перегоне Тверь – Дорошиха по 2 главному пути;

1 269 833 рубля 28 копеек за одно «окно» продолжительностью 12 часов (в период с 9 часов 10 минут до 21 часов 10 минут, вторник, среда, четверг) на перегоне Тверь – Дорошиха по 1 главному пути.

Следует учесть, что в соответствии с действующим графиком движения на 2019 год для предоставления технологического «глухого окна» продолжительностью 5 часов на перегоне Тверь – Дорошиха по 1, 2 главным путям одновременно потребуется отмена пяти высокоскоростных поездов «Сапсан» и поезда «Невский экспресс». В случае отмены (корректировки расписания) высокоскоростных поездов «Сапсан» необходимо получение номерного разрешения ОАО «РЖД» и заявка на предоставление «окна» должна быть направлена в адрес Октябрьской дирекции управления движением не менее, чем за 125 суток до запланированной даты «окна» с приложением всех необходимых документов, в том числе согласованной и утверждённой технологии производства работ.

Обращаю Ваше внимание на то, что данный расчет не является окончательным и в случае изменения условий выполнения работ может быть рассмотрен вопрос об изменении стоимости услуг.

Главный инженер
Октябрьской железной дороги В.В.Попов

Исп. Алексеева Е.Х., НЭФ
(812) 457- 63-54

Электронная подпись. Подписал: Попов В.В.
№ИСХ-5554/ОКТ от 05.03.2019

ФИЛИАЛ ОАО «РЖД»
ОКТЯБРЬСКАЯ ЖЕЛЕЗНАЯ ДОРОГА

пл.Островского, 2
г. Санкт-Петербург, 191023,
Тел.: (812) 457-64-45, факс: (812) 457-66-99,
E-mail: orw@orw.ru, www.ozd.rzd.ru

1 октября 2018 г. № исх-26543/окт

На № _____ от _____

Начальнику Департамента
архитектуры и
градостроительства
администрации города Твери
Д.Н.Арестову

О предоставлении информации

Уважаемый Дмитрий Николаевич!

Октябрьская железная дорога рассмотрела Ваше обращение от 13 сентября 2018 г. № 29/2788 по вопросу отсутствии необходимости корректировки планов обеспечения транспортной безопасности объектов транспортной инфраструктуры Октябрьской железной дороги при строительстве мостового перехода через реку Волга в городе Тверь.

Причастными службами Дороги рассмотрены проектные решения, направленные по объекту «Строительство мостового перехода через реку Волга в г. Тверь (Западный мост)» (в т.ч. ПИР в томе 3.2.8 «Обеспечение транспортной безопасности на этапе строительства (реконструкции), шифр 0136200003612005397-ТКР 2.8» в части реконструкция объектов транспортной инфраструктуры Октябрьской железной дороги «Автомобильный путепровод («Горбатый» мост) на КМ 477 ПК9 и «Железнодорожный путепровод («Старицкий» путепровод) на КМ 480 ПК9.

На основании рассмотрения направленных проектных решений определено, что производство работ по строительству мостового перехода через реку Волга в городе Тверь, не влечет необходимости корректировки утвержденных границ зон безопасности и разработанных планов обеспечения транспортной безопасности по объектам транспортной инфраструктуры Октябрьской железной дороги.

Заместитель главного инженера В.И.Иванов

Исп. Юхневич Д.С. С-3 РЦБЗ
(812) 436-75-39

ФИЛИАЛ ОАО «РЖД»
ОКТЯБРЬСКАЯ ЖЕЛЕЗНАЯ ДОРОГА

пл.Островского, 2
г. Санкт-Петербург, 191023,
Тел.: (812) 457-64-45, факс: (812) 457-66-99,
E-mail: orw@orw.ru, www.ozd.rzd.ru

Начальнику Департамента
архитектуры и
градостроительства
администрации города Твери
Д.Н.Арестову

28 сентября 2018 г. № Исх-26326/Окт

На № _____ от _____

О предоставлении информации

Уважаемый Дмитрий Николаевич!

Октябрьская железная дорога рассмотрела Ваши обращения от 13 сентября 2018 г. № 29/2786 и № 29/2789 о согласовании предварительно определенных для автомобильного моста через р.Волга в г.Тверь (Западный мост) границы зон транспортной безопасности, а также объемов и состава мероприятий по обеспечению транспортной безопасности, предусмотренных в части 8 подраздела 2 раздела 3 проектной документации по объекту «Строительство мостового перехода через р.Волга в г.Тверь (Западный мост)» и сообщает, что представленные проектные решения согласовываются:

1. По автомобильному путепроводу («Горбатый» мост) на км 477 ПК9:

1.1 Автомобильный путепровод находится в зоне транспортной безопасности объекта транспортной инфраструктуры «Железнодорожная станция Дорошиха» и по данному объекту корректировка плана обеспечения транспортной безопасности не требуется.

1.2 Предварительную категорию транспортной безопасности на время реконструкции принять «третья» в соответствии с Приказом министерства Транспорта РФ от 21.02.2011 №62 «О порядке установления количества категорий и критериев категорирования объектов транспортной инфраструктуры и транспортных средств компетентными органами в области обеспечения транспортной безопасности». Предварительная категория в соответствии с требованиями постановления Правительства Российской Федерации от 23.01.2016 г. №29 согласована с компетентными органами в области обеспечения транспортной безопасности.

1.3 В отношении мероприятий по обеспечению транспортной безопасности на период строительства согласно Постановления Правительства Российской федерации от 23 января 2016 г. № 29 «Требования по обеспечению транспортной безопасности объектов транспортной инфраструктуры по видам транспорта на этапе их проектирования и строительства. Требования по обеспечению транспортной безопасности объектов (зданий, строений, сооружений), не являющихся объектами транспортной инфраструктуры и расположенных на земельных участках, прилегающих к объектам транспортной инфраструктуры и отнесенных в соответствии с земельным законодательством Российской Федерации к охранным зонам земель транспорта» представленные Вами проектные решения согласовываются без замечаний.

2. По железнодорожному путепроводу («Старицкий» путепровод) на км 480 ПК9:

2.1 Железнодорожный путепровод находится в зоне транспортной безопасности объекта транспортной инфраструктуры «Перегон Дорошиха – Тверь» и по данному объекту корректировка плана обеспечения транспортной безопасности не требуется.

2.2 Категорию транспортной безопасности на время реконструкции в соответствии с Приказом министерства Транспорта РФ от 21.02.2011 №62 «О порядке установления количества категорий и критериев категорирования объектов транспортной инфраструктуры и транспортных средств компетентными органами в области обеспечения транспортной безопасности» принять «третья». Категория в соответствии с требованиями постановления Правительства Российской Федерации от 23.01.2016 г. №29 согласована с компетентными органами в области обеспечения транспортной безопасности.

2.3 В отношении мероприятий по обеспечению транспортной безопасности на период строительства согласно Постановления Правительства Российской федерации от 23 января 2016 г. № 29 «Требования по обеспечению транспортной безопасности объектов транспортной инфраструктуры по видам транспорта на этапе их проектирования и строительства. Требования по обеспечению транспортной безопасности объектов (зданий, строений, сооружений), не являющихся объектами транспортной инфраструктуры и расположенных на земельных участках, прилегающих к объектам транспортной инфраструктуры и отнесенных в соответствии с земельным законодательством Российской Федерации к охранным зонам земель транспорта» представленные Вами проектные решения согласовываются без замечаний.

3. По объекту «Строительство мостового перехода через р.Волга в

г.Тверь (Западный мост)»:

3.1 В отношении мероприятий по обеспечению транспортной безопасности на период строительства согласно Постановления Правительства Российской федерации от 23 января 2016 г. № 29 «Требования по обеспечению транспортной безопасности объектов транспортной инфраструктуры по видам транспорта на этапе их проектирования и строительства. Требования по обеспечению транспортной безопасности объектов (зданий, строений, сооружений), не являющихся объектами транспортной инфраструктуры и расположенных на земельных участках, прилегающих к объектам транспортной инфраструктуры и отнесенных в соответствии с земельным законодательством Российской Федерации к охранным зонам земель транспорта» представленные проектные решения согласовываются.

3.2 В отношении мероприятий по обеспечению транспортной безопасности на период эксплуатации представленные проектные решения согласовываются.

Заместитель главного инженера В.И.Иванов

Исп. Самовик О.В., НТП
(812) 436-75-17

МИНИСТЕРСТВО ТРАНСПОРТА РОССИЙСКОЙ ФЕДЕРАЦИИ
ФЕДЕРАЛЬНОЕ ДОРОЖНОЕ АГЕНТСТВО (РОСАВТОДОР)

Бочкова ул., д. 4, Москва, 129085
Телефон: (495) 870-99-40, факс: (495) 870-97-13
E-mail: rad@fad.ru, http://www.rosavtodor.ru

08.10.2018 № 08-25/39047
На № 01/5831-и от 08.10.2018
Согласование категории

Заместителю главы администрации города Твери

В.А. Прокудину

Советская ул., д. 11, г. Тверь, Тверская область, 170100

Уважаемый Владимир Анатольевич!

Управление транспортной безопасности рассмотрело обращение администрации города Твери от 08.10.2018 № 01/5831-и и сообщает.

В соответствии с требованиями пункта 4 Постановления Правительства Российской Федерации от 23 января 2016 г. № 29 «Об утверждении требований по обеспечению транспортной безопасности объектов транспортной инфраструктуры по видам транспорта на этапе их проектирования и строительства и требований по обеспечению транспортной безопасности объектов (зданий, строений, сооружений), не являющихся объектами транспортной инфраструктуры и расположенных на земельных участках, прилегающих к объектам транспортной инфраструктуры и отнесенных в соответствии с земельным законодательством Российской Федерации к охранным зонам земель транспорта, и о внесении изменений в положение о составе разделов проектной документации и требованиях к их содержанию» и на основании представленных Вами сведений для строящегося искусственного дорожного сооружения «Строительство мостового перехода через реку Волга (Западный мост)» согласована присвоенная Вами предварительная категория – «первая».

Присвоенная категория сохраняет свои значения в случае соответствия информации для проведения предварительного категорирования

Администрация г. Твери
Вх. №01/7367 «09» 10 18 г.
Количество листов
Приложение листов 01/5831-и

и информации для проведения категорирования после ввода объектов транспортной инфраструктуры в эксплуатацию.

И.о. начальника
Управления
транспортной
безопасности

ДОКУМЕНТ ПОДПИСАН
ЭЛЕКТРОННОЙ ПОДПИСЬЮ
Сертификат: 01D4348AEE586A50000000A000060002
Владелец: Шевченко Игорь Викторович
Действителен с 15.08.2018 по 15.08.2019

И.В. Шевченко

Алексеев Е.М.
Тел. (495) 870-99-23 (доб. 50258)

**ДЕПАРТАМЕНТ
АРХИТЕКТУРЫ И
ГРАДОСТРОИТЕЛЬСТВА
АДМИНИСТРАЦИИ
ГОРОДА ТВЕРИ**

170100, г. ТВЕРЬ, ул. Советская,11
Тел.: 8 (4822) 32-09-30
E-mail: das@adm.tver.ru

От 23.01.19. **№** 29/123н

На _____ **от** _____

Начальнику
ФАУ «Главгосэкспертиза России»
И.Е. Манылову

пер.Фуркасовский, д. 6
Москва,101000

Сектор приемки:
ул.Большая Якиманка, д. 42, стр. 1-2
Москва, 119049

О применении коэффициента на уникальность
по объекту «Строительство мостового перехода
через реку Волга в г.Твери»

Уважаемый Игорь Евгеньевич!

Департамент архитектуры и градостроительства администрации города Твери, (далее-Департамент), является заказчиком по объекту «Строительство мостового перехода через реку Волга в г.Твери (Западный мост)» (в т.ч.ПИР).

Для снятия замечаний ФАУ «Главгосэкспертиза России» по объекту Департамент подтверждает коэффициент на уникальность объектов 1,5, применяемый при определении базовой цены проектирования, согласно п.3.3. и 3.4. «Методических указаний по применению справочников базовых цен на проектные работы в строительстве», утвержденных приказом Минрегиона России от 29.12.2009 №620, т.к. проектируемые объекты относятся к особо опасным и технически сложным объектам, а также уникальным в соответствии с п.1 подпункт 7) , п. 2. подпункт 2) ст. 48.1. Градостроительного кодекса Российской Федерации" от 29.12.2004 N 190-ФЗ (ред. от 25.12.2018).

Начальник департамента
архитектуры и градостроительства Д.Н. Арестов

34-46-47

ДЕПАРТАМЕНТ
АРХИТЕКТУРЫ И
ГРАДОСТРОИТЕЛЬСТВА
АДМИНИСТРАЦИИ
ГОРОДА ТВЕРИ
ул. Советская, д. 11, г. Тверь, 170100
тел./факс: (4822) 32-09-30
эл. почта: das@adm.tver.ru
ОГРН 1056900236040
ИНН 6901093788 / КПП 695001001

От 22.01.19 **№** 29/09и

На № _____ **от** _____

Генеральному директору АО
«Институт Гипростроймост – Санкт-Петербург»

И.Ю.Рутману

ул. Яблочкова, д. 7
г.Санкт-Петербург, 197198

О размещении на территории МУП «ПАТП-1»
на хранение памятника экипажу Степана Горобца

Уважаемый Илья Юрьевич!

Департамент архитектуры и градостроительства администрации города Твери, по требованию ФАУ «Главгосэкспертиза России» для обеспечения работ по проектированию объекта «Строительство мостового перехода через реку Волга в г.Твери (Западный мост)» (в т.ч.ПИР) сообщает о том, что до момента переноса конструкций памятника легендарному танковому экипажу Степана Горобца по схеме варианта №2, попадающих в полосу отвода проектируемого объекта, расположенного на территории Пролетарского района г.Твери, демонтируемых в рамках строительства объекта, данная архитектурная композиция будет отправлена на территорию ПАТП-1 для размещения и хранения.

Дальность возки конструкций памятника до территории МУП «ПАТП-1» составляет - 8,3 км.

Приложение: 1.Письмо согласование размещения и хранения памятника на территории МУП «ПАТП-1» 1экз на 1 листе.

Начальник департамента архитектуры
и градостроительства администрации г. Твери Д.Н. Арестов

34-46-47

ЭКЗЕМПЛЯР
«МУП ПАТП-1»

МУП «ПАТП-1»

ТВЕРСКОЕ МУНИЦИПАЛЬНОЕ УНИТАРНОЕ ПАССАЖИРСКОЕ АВТОТРАНСПОРТНОЕ ПРЕДПРИЯТИЕ №1

ИНН 6902008440, КПП 695201001,
ОГРН 1036900016350, ОКПО 03085787,
ОКВЭД 49.31.2
ПАО АКБ «АВАНГАРД» г. Москва,
Р/сч. 40702810507100008969,
Корр. сч. 30101810000000000201, БИК 044525201
Адрес: 170007, г. Тверь, ул. Шишкова, д. 92
Тел.: +7 (4822) 52-79-00
факс: +7(495) 221-05-50 доб.1799
E-mail: info@tvergortrans.ru
http:// tvergortrans.ru

22.01.2019 № 112

на №_____от _____

Начальнику департамента
архитектуры и градостроительства
администрации г. Твери
Д.Н. Арестову

Уважаемый Дмитрий Николаевич!

В своем обращении (исх. №29/97и от 22.01.2019 г.) Вы просили предоставить площадь на территории МУП «ПАТП-1» для размещения и хранения конструкций памятника танковому экипажу Степана Горобца, демонтируемых в рамках строительства мостового перехода через реку Волга (Западный мост) и попадающих в полосу отвода проектируемого объекта.

В свою очередь, МУП «ПАТП-1» не возражает в предоставлении необходимой площади для размещения и хранения конструкций вышеуказанного памятника на территории автобусного парка по адресу: г. Тверь, ул. Шишкова, д.92.

Заместитель директора по эксплуатации Н.Ю. Никитин

исп. Григорьева Е.Ф.
8-930-160-98-82

ДЕПАРТАМЕНТ
АРХИТЕКТУРЫ И
ГРАДОСТРОИТЕЛЬСТВА
АДМИНИСТРАЦИИ
ГОРОДА ТВЕРИ
ул. Советская, д. 11, г. Тверь, 170100
тел./факс: (4822) 32-09-30
эл. почта: das@adm.tver.ru
ОГРН 1056900236040
ИНН 6901093788 / КПП 695001001

Генеральному директору
АО «Институт Гипростроймост –
Санкт-Петербург»

И.Ю. Рутману

ул. Яблочкова, д. 7
г. Санкт-Петербург,197198

От 20.02.19. № 29/462-и
На № _____ от _____

Строительство мостового перехода
через реку Волгу в г. Твери.
об отсутствии мостостроительных
организаций в городе Твери

Уважаемый Илья Юрьевич!

В ответ на Ваш запрос № 23202 от 11.02.2019 по вопросу наличия в городе Твери мостостроительных организаций для выполнения работ по строительству и реконструкции искусственных сооружений по объекту «Строительство мостового перехода через реку Волга в г. Твери (Западный мост)» (в т.ч. ПИР) (далее-объект) департамент архитектуры и градостроительства Администрации города Твери (далее-Департамент) сообщает следующее.

В городе Твери отсутствуют мостостроительные организации фактическая и плановая производственная мощность, которых позволила бы собственными силами выполнить необходимый объем работ по строительству объекта, с соответствующей штатной структурой и производственными звеньями для выполнения работ, а также при полном использовании находящихся в ее распоряжении (или собственности) основных производственных фондов, технических средств и трудовых ресурсов.

Кроме того, на основании статьи 48.1 «Градостроительного кодекса Российской Федерации» искусственные мостовые сооружения на данном объекте относятся:

1. железнодорожный путепровод на проспекте Калинина и путепровод Горбатый мост – к объектам капитального строительства инфраструктуры железнодорожного транспорта общего пользования, являющиеся особо опасными, технически сложными объектами в соответствии с законодательством Российской Федерации о железнодорожном транспорте (п. 7 в ред. Федерального закона от 03.08.2018 N 312-ФЗ),
2. автодорожный мост через реку Волга - к уникальным объектам капитального строительства в соответствии с подпунктом 2 пункта 2 статьи 48.1 «Градостроительного кодекса Российской Федерации».

Согласно Постановлению Правительства РФ от 11.05.2017 № 559 «Об утверждении минимальных требований к членам саморегулируемой организации, выполняющим инженерные изыскания, осуществляющим подготовку проектной

документации, строительство, реконструкцию, капитальный ремонт особо опасных, технически сложных и уникальных объектов», организации должны иметь специальный допуск СРО к работам на вышеуказанных объектах, а также наличие технической и кадровой возможности для проведения работ по строительству, реконструкции и капитальному ремонту особо опасных, технически сложных и уникальных объектов, оказывающих влияние на безопасность объектов капитального строительства согласно Приказу Минрегиона РФ от 30.12.2009 № 624 (ред. от 14.11.2011) «Об утверждении Перечня видов работ по инженерным изысканиям, по подготовке проектной документации, по строительству, реконструкции, капитальному ремонту объектов капитального строительства, которые оказывают влияние на безопасность объектов капитального строительства».

Начальник департамента
архитектуры и градостроительства Д.Н. Арестов

34-46-47

ООО «Эко-Сервис»
170006, г. Тверь, ул. Брагина, д. 36,
ИНН 6901019128/ КПП 695001001
Р\с 40702810063020011652 в Тверское ОСБ №8607
г. Твери, К\с 30101810700000000679
БИК 042809679
Эл. адрес: eco69@bk.ru,
тел. 34-71-01 факс. 34-15-74
От_____№_____
На № 29/49514 от 21.02.2019

Начальнику департамента архитектуры
и градостроительства

Арестову Д.Н.
ул. Советская, д. 11,
г. Тверь, 170100
das@adm.tver.ru

Строительство мостового перехода
Через реку Волгу в г. Твери.
О готовности принять жидкие отходы

Уважаемый Дмитрий Николаевич!

На Ваш запрос № 29/49514 от 21.02.2019 г. сообщаем, что ООО «Эко-Сервис» осуществляет деятельность по аренде и обслуживанию мобильных туалетных кабин на территории г. Твери и Тверской области. Деятельность нашей компании лицензирована (лицензия №00275 (69) от 19 октября 2017 г.) Согласно приложению к лицензии ООО «Эко-Сервис» разрешается осуществлять деятельность по обращению с жидкими отходами очистки накопительных баков мобильных туалетных кабин(код отхода ФККО 73222101304). Исходя из выше изложенного сообщаем вам что ООО «Эко-Сервис» имеет возможность принятия для утилизации (обезвреживания) данного кода отхода.

Приложения: копия лицензии на осуществление деятельности по сбору, транспортированию, обработке, утилизации, обезвреживанию, размещению отходов I-IV класса опасности ООО «Эко-Сервис» - 6 листов.

Директор ООО «Эко-Сервис» **Родионов В.Н.**

Тел. 8-4822-34-71-01
Факс. 8-4822-34-15-74

ГЛАВНОЕ УПРАВЛЕНИЕ
«РЕГИОНАЛЬНАЯ ЭНЕРГЕТИЧЕСКАЯ КОМИССИЯ»
ТВЕРСКОЙ ОБЛАСТИ

ПРИКАЗ

28 марта 2019 года № 68-нп

г. Тверь

Об утверждении производственных программ и установлении предельных тарифов в области обращения с твердыми коммунальными отходами для общества с ограниченной ответственностью «Полигон»

В соответствии с Федеральным законом от 24.06.1998 № 89-ФЗ «Об отходах производства и потребления», постановлениями Правительства Российской Федерации от 16.05.2016 № 424 «Об утверждении порядка разработки, согласования, утверждения и корректировки инвестиционных и производственных программ в области обращения с твердыми коммунальными отходами, в том числе порядка определения плановых и фактических значений показателей эффективности объектов, используемых для обработки, обезвреживания и захоронения твердых коммунальных отходов» и от 30.05.2016 № 484 «О ценообразовании в области обращения с твердыми коммунальными отходами», постановлением Правительства Тверской области от 20.10.2011 № 141-пп «Об утверждении Положения о Главном управлении «Региональная энергетическая комиссия» Тверской области», решением Правления Главного управления «Региональная энергетическая комиссия» Тверской области от 28.03.2019,

Главное управление «Региональная энергетическая комиссия» Тверской области постановляет:

1. Утвердить обществу с ограниченной ответственностью «Полигон» производственную программу на обработку и захоронение твердых коммунальных отходов на 2019 год согласно приложению 1.
2. Установить и ввести в действие предельные тарифы на обработку и захоронение твердых коммунальных отходов для общества с ограниченной ответственностью «Полигон» согласно приложению 2.
3. Утвердить обществу с ограниченной ответственностью «Полигон» производственную программу на захоронение твердых коммунальных отходов на 2019 год согласно приложению 3.
4. Установить и ввести в действие предельные тарифы на захоронение твердых коммунальных отходов для общества с ограниченной ответственностью «Полигон» согласно приложению 4.
5. Признать утратившим силу приказ Главного управления «Региональная энергетическая комиссия» Тверской области от 30.11.2018 № 139-нп «Об утверждении

производственной программы в области обращения с твердыми коммунальными отходами общества с ограниченной ответственностью «Полигон».

6. Признать утратившим силу приказ Главного управления «Региональная энергетическая комиссия» Тверской области от 19.12.2018 № 291-нп «Об установлении предельных тарифов в области обращения с твердыми коммунальными отходами для общества с ограниченной ответственностью «Полигон».

7. Настоящий приказ вступает в силу с 1 апреля 2019 года.

Начальник
ГУ РЭК Тверской области **К.С. Рощин**

Приложение 1
к приказу ГУ РЭК Тверской области
от 28.03.2019 № 68-нп

Производственная программа
на обработку и захоронение твердых коммунальных отходов
на 2019 год

Паспорт производственной программы

Наименование регулируемой организации, ее местонахождение и контакты ответственных лиц	**Общество с ограниченной ответственностью «Полигон»** **ул. Лидии Базановой, д.20, офис 51,** **г. Тверь, 170100** **И. о. генерального директора – Новикова И.Н.** **тел. 8 (4822) 48-11-49**
Наименование уполномоченного органа, его местонахождение и контакты ответственных лиц	**Главное управление «Региональная энергетическая комиссия» Тверской области,** **пр-т Победы, д.53, г. Тверь, 170028** **Начальник управления – Рощин К.С.** **тел. 8 (4822) 32-81-60**

1. Перечень мероприятий производственной программы
(текущая эксплуатация объектов и текущий и/или капитальный ремонт объектов)

№ п/п	Наименование мероприятия	График реализации мероприятия	Финансовые потребности на реализацию мероприятия, тыс. руб. (без учета НДС)
1	2	3	4
2019 год			
1	Текущая эксплуатация объектов	в течение 2019 года	5 719,65
2	Мероприятия по текущему и капитальному ремонту объектов	в течение 2019 года	9 745,00

2. Планируемый объем захораниваемых твердых коммунальных отходов

№ п/п	Показатели производственной деятельности	Ед. измерения	Регулируемый период
			2019 год
1	2	3	4
1	Объем захораниваемых твердых коммунальных отходов	тыс. куб. м	1 448,14
2	Масса захораниваемых твердых коммунальных отходов	тыс. тонн	289,63

3. Финансовые потребности для реализации производственной программы

Наименование показателя	Ед. измерения	2019 год
1	2	3
Объем финансовых потребностей (без учета НДС)	тыс. руб.	232 339,39

4. Фактические значения показателей эффективности объектов захоронения твердых коммунальных отходов

№ п/п	Наименование показателя	Единицы измерения	2015 год	2016 год	2017 год
1	2	3	4	5	6
1.	**Показатели, используемые для захоронения твердых коммунальных отходов**				
1.1	Доля проб подземных вод, почвы и воздуха, отобранных по результатам производственного экологического контроль, не соответствующих установленным требованиям, в общем объеме таких проб	%	-	-	-
1.2	Количество возгораний твердых коммунальных отходов в расчете на единицу площади объекта используемого для захоронения твердых коммунальных услуг	штук/ гектар	-	-	-

5. Плановые значения показателей эффективности объектов захоронения твердых коммунальных отходов

№ п/п	Наименование показателя	Единицы измерения	2019 год
1	2	3	4
1.	**Показатели, используемые для захоронения твердых коммунальных отходов**		
1.1	Доля проб подземных вод, почвы и воздуха, отобранных по результатам производственного экологического контроль, не соответствующих установленным требованиям, в общем объеме таких проб	%	10,0
1.2	Количество возгораний твердых коммунальных отходов в расчете на единицу площади объекта используемого для захоронения твердых коммунальных услуг	штук/ гектар	0,0

6. Отчет об исполнении производственной программы за 2017 год

Наименование показателя	Единицы измерения	2017 год
1	2	3
Объем захоранивасмых твердых коммунальных отходов	тыс. куб. м	1 273,95
Масса захораниваемых твердых коммунальных отходов	тыс. тонн	254,79

Приложение 2
к приказу ГУ РЭК Тверской области
от 28.03.2019 № 68-нп

Тарифы на услуги по обработке и захоронению твердых коммунальных отходов, оказываемые обществом с ограниченной ответственностью «Полигон» (объект захоронения – полигон, расположенный по адресу: Тверская область, Калининский район, Славновское сельское поселение, 21 км Бежецкого шоссе, в районе деревни Славное)

№ п/п	Наименование услуги	Период действия	Тариф руб./куб. м (без учета НДС)	Тариф руб./тонн (без учета НДС)
1	2	3	4	5
1	Обработка и захоронение твердых коммунальных отходов	с момента вступления приказа в законную силу по 30.06.2019	160,44	802,20
2	Обработка и захоронение твердых коммунальных отходов	2 полугодие 2019 года	160,44	802,20

Приложение 3
к приказу ГУ РЭК Тверской области
от 28.03.2019 № 68-нп

Производственная программа
на захоронение твердых коммунальных отходов
на 2019 год

Паспорт производственной программы

Наименование регулируемой организации, ее местонахождение и контакты ответственных лиц	**Общество с ограниченной ответственностью «Полигон»** **ул. Лидии Базановой, д.20, офис 51,** **г. Тверь, 170100** **И. о. генерального директора – Новикова И.Н.** **тел. 8 (4822) 48-11-49**
Наименование уполномоченного органа, его местонахождение и контакты ответственных лиц	**Главное управление «Региональная энергетическая комиссия» Тверской области,** **пр-т Победы, д.53, г. Тверь, 170028** **Начальник управления – Рощин К.С.** **тел. 8 (4822) 32-81-60**

2. Перечень мероприятий производственной программы
(текущая эксплуатация объектов и текущий и/или капитальный ремонт объектов)

№ п/п	Наименование мероприятия	График реализации мероприятия	Финансовые потребности на реализацию мероприятия, тыс. руб. (без учета НДС)
1	2	3	4
2019 год			
1	Текущая эксплуатация объектов	в течение 2019 года	130 515,80
2	Мероприятия по текущему и капитальному ремонту объектов	в течение 2019 года	-

2. Планируемый объем захораниваемых твердых коммунальных отходов

№ п/п	Показатели производственной деятельности	Ед. измерения	Регулируемый период
			2019 год
1	2	3	4
1	Объем захораниваемых твердых коммунальных отходов	тыс. куб. м	1 788,22
2	Масса захораниваемых твердых коммунальных отходов	тыс. тонн	357,64

3. Финансовые потребности для реализации производственной программы

Наименование показателя	Ед. измерения	2019 год
1	2	3
Объем финансовых потребностей (без учета НДС)	тыс. руб.	222 972,98

4. Фактические значения показателей эффективности объектов захоронения твердых коммунальных отходов

№ п/п	Наименование показателя	Единицы измерения	2015 год	2016 год	2017 год
1	2	3	4	5	6
1.	**Показатели, используемые для захоронения твердых коммунальных отходов**				
1.1	Доля проб подземных вод, почвы и воздуха, отобранных по результатам производственного экологического контроль, не соответствующих установленным требованиям, в общем объеме таких проб	%	-	-	-
1.2	Количество возгораний твердых коммунальных отходов в расчете на единицу площади объекта используемого для захоронения твердых коммунальных услуг	штук/ гектар	-	-	-

5. Плановые значения показателей эффективности объектов захоронения твердых коммунальных отходов

№ п/п	Наименование показателя	Единицы измерения	2019 год
1	2	3	4
1.	**Показатели, используемые для захоронения твердых коммунальных отходов**		
1.1	Доля проб подземных вод, почвы и воздуха, отобранных по результатам производственного экологического контроль, не соответствующих установленным требованиям, в общем объеме таких проб	%	10,0
1.2	Количество возгораний твердых коммунальных отходов в расчете на единицу площади объекта используемого для захоронения твердых коммунальных услуг	штук/ гектар	0,0

6. Отчет об исполнении производственной программы за 2017 год

Наименование показателя	Единицы измерения	2017 год
1	2	3
Объем захораниваемых твердых коммунальных отходов	тыс. куб. м	-
Масса захораниваемых твердых коммунальных отходов	тыс. тонн	-

Приложение 4
к приказу ГУ РЭК Тверской области
от 28.03.2019 № 68-нп

Тарифы на услуги по захоронению твердых коммунальных отходов, оказываемые обществом с ограниченной ответственностью «Полигон»
(объекты захоронения:
1. объект размещения отходов, кадастровый номер 69:01:0000017:561, расположенный по адресу: Тверская область, Андреапольский район);
2. объект размещения отходов, кадастровый номер 69:02:0000014:0093, расположенный по адресу: Тверская область, Бежецкий район, шоссе Бежецк-Максатиха);
3. объект размещения отходов, кадастровый номер 69:03:0090205:1, расположенный по адресу: Тверская область, Бельский район, городское поселение город Белый);
4. объект размещения отходов, кадастровый номер 69:05:0070608:8, расположенный по адресу: Тверская область, Весьегонский район, городское поселение город Весьегонск);
5. объект размещения отходов, кадастровый номер 69:39:0000000:28, расположенный по адресу: Тверская область, город Вышний Волочек, примерно в 700 м по направлению на северо-восток от дорожного знака 294 км автодороги Москва - Санкт-Петербург);
6. объект размещения отходов, кадастровый номер 69:08:0000014:145, расположенный по адресу: Тверская область, Западнодвинский район, Западнодвинское сельское поселение);
7. объект размещения отходов, кадастровый номер 69:11:0000018:92, расположенный по адресу: Тверская область, Калязинский район, Алферовское сельское поселение, вблизи деревни Носатово);
8. объект размещения отходов, кадастровый номер 69:12:0000013:141, расположенный по адресу: Тверская область, Кашинский район, Фарафоновское сельское поселение);
9. объект размещения отходов, кадастровый номер 69:13:0000010:421, расположенный по адресу: Тверская область, Кесовогорский район, Никольское сельское поселение, вблизи деревни Кошелево);
10. объект размещения отходов, кадастровый номер 69:15:0000010:512, расположенный по адресу: Тверская область, Конаковский район, городское поселение город Конаково, район деревни Шумново);
11. объект размещения отходов, кадастровый номер 69:18:0000011:262, расположенный по адресу: Тверская область, Лесной район, Лесное сельское поселение, ур. Мясиха);
12. объект размещения отходов, кадастровый номер 69:20:0000022:1395, расположенный по адресу: Тверская область, Максатихинский район, Заречепское сельское поселение, около поселка Максатиха);
13. объект размещения отходов, кадастровый номер 69:21:0000014:171, расположенный по адресу: Тверская область, Молоковский район, Молоковское сельское поселение, деревня Бабино);
14. объект размещения отходов, кадастровый номер 69:44:0080308:2, расположенный по адресу: Тверская область, Нелидовский район, городское поселение город Нелидово, район шахты № 4);
15. объект размещения отходов, кадастровый номер 69:23:0000021:60, расположенный по адресу: Тверская область, Оленинский район, городское поселение поселок Оленино, вблизи деревни Тереховки);
16. объект размещения отходов, кадастровый номер 69:24:0000016:1610, расположенный по адресу: Тверская область, Осташковский городской округ, поселок Южный);
17. объект размещения отходов, кадастровый номер 69:26:0000013:256, расположенный по адресу: Тверская область, Рамешковский район, сельское поселение Некрасово, в 600 м западнее деревни Ильино);
18. объект размещения отходов, кадастровый номер 69:27:0000019:230, расположенный по адресу: Тверская область, Ржевский район, сельское поселение Победа);
19. объект размещения отходов, кадастровый номер 69:28:0000011:943, расположенный по адресу: Тверская область, Сандовский район, Соболинское сельское поселение);

20. объект размещения отходов, кадастровый номер 69:29:0000011:278, расположенный по адресу: Тверская область, Селижаровский район, городское поселение поселок Селижарово);
21. объект размещения отходов, кадастровый номер 69:30:0000009:58, расположенный по адресу: Тверская область, Сонковский район, Гладышевское сельское поселение, в 1 100 м от деревни Сараево по направлению на север);
22. объект размещения отходов, кадастровый номер 69:32:0000034:141, расположенный по адресу: Тверская область, Старицкий район, Архангельское сельское поселение, вблизи деревни Саначино);
23. объект размещения отходов, кадастровый номер 69:33:0000018:229, расположенный по адресу: Тверская область, Торжокский район, Борисцевское сельское поселение, примерно в 500 м по направлению на северо-запад от 7 км автодороги Москва-Осташков);
24. объект размещения отходов, кадастровый номер 69:34:0070732:6, расположенный по адресу: Тверская область, Торопецкий район, городское поселение город Торопец)

№ п/п	Наименование услуги	Период действия	Тариф руб./куб. м (без учета НДС)	Тариф руб./тонн (без учета НДС)
1	2	3	4	5
1	Захоронение твердых коммунальных отходов	с момента вступления приказа в законную силу по 30.06.2019	124,69	623,45
2	Захоронение твердых коммунальных отходов	2 полугодие 2019 года	124,69	623,45

ФИЛИАЛ ОАО «РЖД»
ОКТЯБРЬСКАЯ ЖЕЛЕЗНАЯ ДОРОГА

пл.Островского, 2
г. Санкт-Петербург, 191023,
Тел.: (812) 457-64-45, факс: (812) 457-66-99,
E-mail: orw@orw.ru, www.ozd.rzd.ru

Директору по прокетированию
АО «Институт Гипростроймост – Санкт-Петербург»
О.Г.Скорику

21 июня 2019 г. № ИСХ-16523/ОКТ

На № 25613 от 22 апреля 2019 г.

О предоставлении информации

Уважаемый Олег Георгиевич!

В соответствии с Вашим обращением о предоставлении стоимости проведения приемочных обследований по объекту «Строительство мостового перехода через реку Волга в г.Тверь (Западный мост)» Октябрьская железная дорога сообщает следующее.

Стоимость выполнения предпусковых обследований и испытаний (обкатки) трех мостовых искусственных сооружений и подходов к ним на участке реконструкции железнодорожного путепровода на 480 км ПК10 перегона Дорошиха – Тверь силами специалистов кафедры «Мосты» ФГБОУ ВО ПГУПС без учета затрат предоставления испытательной нагрузки составит 6 167 тыс.рублей.

Подробная программа работ будет предоставлена специалистами ФГБОУ ВО ПГУПС для согласования на стадии заключения договора на предоставление услуг.

Заместитель главного инженера В.И.Иванов

Исп. Самовик О.В., НТП
(812) 436-75-17

Ассоциация
«Саморегулируемая организация
«ТВЕРСКОЕ ОБЪЕДИНЕНИЕ
СТРОИТЕЛЕЙ»
пр-т Победы, д. 7, Тверь, 170034
тел./факс 8(4822) 34-75-51
E-mail: nptos@dep.tver.ru,srotos@yandex.ru
http://www.nptos.tver.ru
ОГРН 1096900000977
ИНН/КПП 6950026921/695001001
04.09.2019 № 709
На №_____ от _____

**Директору по
проектированию АО
«Институт Гипростроймост –
Санкт-Петербург»
О.Г. Скорику**

Уважаемый Олег Георгиевич!

В ответ на Ваш запрос № 29475/1 от 03.09.2019 по вопросу наличия в городе Твери мостостроительных организаций для выполнения работ по строительству и реконструкции искусственных сооружений по объекту «Строительство мостового перехода через реку Волга в г. Твери (Западный мост)» (в т.ч. ПИР) Ассоциация "Саморегулируемая организация "Тверское объединение строителей" сообщает следующее.

В городе Твери отсутствуют мостостроительные организации, фактическая и плановая производственная мощность которых позволила бы собственными силами выполнить необходимый объем работ по строительству объекта, с соответствующей штатной структурой и производственными звеньями для выполнения работ, а также при полном использовании находящихся в ее распоряжении (или собственности) основных производственных фондов, технических средств и трудовых ресурсов.

Кроме того, на основании статьи 48.1 «Градостроительного кодекса Российской Федерации» искусственные мостовые сооружения на данном объекте относятся:

- Железнодорожный путепровод на проспекте Калинина и путепровод Горбатый мост - к объектам капитального строительства инфраструктуры железнодорожного транспорта общего пользования, являющихся особо опасными, технически сложными объектами в соответствии с законодательством Российской Федерации о железнодорожном транспорте (п. 7 в ред. Федерального закона от 03.08.2018 N 312-ФЗ);
- Автодорожный мост через реку Волга - относится к уникальным объектам капитального строительства, в соответствии с подпунктом 2 пункта 2 статьи 48.1«Градостроительного кодекса Российской Федерации».

Согласно Постановлению Правительства РФ от 11.05.2017 № 559 «Об утверждении минимальных требований к членам саморегулируемой организации, выполняющим инженерные изыскания, осуществляющим подготовку проектной документации, строительство, реконструкцию, капитальный ремонт особо опасных, технически сложных и уникальных объектов», организации должны иметь право работать на вышеуказанных объектах, а также иметь уровень

ответственности по компенсационным фондам возмещения вреда и обеспечения договорных обязательств в соответствии с п.5 ч.12 и п.5 ч.13 ст. 55.16 Градостроительного кодекса РФ.

По данным реестра Ассоциации "Саморегулируемая организация "Тверское объединение строителей", среди организаций – членов Ассоциации, находящихся в городе Твери, отсутствуют организации, имеющие право выполнять строительство, реконструкцию, капитальный ремонт особо опасных, технически сложных и уникальных объектов капитального строительства, уровень ответственности которых позволяет вести работы по строительству мостового перехода через реку Волга в г. Твери (Западный мост).

Генеральный директор
Ассоциации «СРО «ТОС» **Ю.В. Серковский**

ДЕПАРТАМЕНТ
АРХИТЕКТУРЫ И
ГРАДОСТРОИТЕЛЬСТВА
АДМИНИСТРАЦИИ
ГОРОДА ТВЕРИ
ул. Советская, д. 11, г. Тверь, 170100
тел./факс: (4822) 32-09-30
эл. почта: das@adm.tver.ru
ОГРН 1056900236040
ИНН 6901093788 / КПП 695001001

Начальнику
ФАУ «Главгосэкспертиза России»
И.Е. Манылову

пер.Фуркасовский, д. 6
Москва,101000

Сектор приемки:
ул.Большая Якиманка, д. 42, стр. 1-2
Москва, 119049

От 10.09.19. № 29/1817-к
На № _____ от _____

Строительство мостового перехода
через реку Волгу в г. Твери.

Уважаемый Игорь Евгеньевич!

В ответ на замечания ФАУ «Главгосэкспертиза России» п. 2.10. исх.№07072-19/ГГЭ-10934/07-01 от 27.08.2019 по проверке определения сметной стоимости по объекту «Строительство мостового перехода через реку Волга в г. Твери (Западный мост)» (в т.ч. ПИР) (далее-объект) департамент архитектуры и градостроительства администрации города Твери, сообщает следующее.

Департамент архитектуры и градостроительства администрации города Твери, (далее-Департамент), является Заказчиком по объекту в рамках исполнения муниципального контракта №0136200003612005397 от 01.03.2013.

Генеральным проектировщиком ЗАО «Институт Гипростроймост - Санкт-Петербург» в сводном сметном расчете по объекту учтены затраты на компенсацию убытков «АО «Газпромгазораспределение Тверь» и «ООО «Тверская генерация».

Необходимость включения затрат на изъятие имущества вышеобозначенных организаций возникла в связи с попаданием имущества в зону строительства объекта, которое будет препятствовать выполнению проектируемых строительных работ в полном объеме.

В целях обеспечения возможности ведения строительных работ на объекте, заказчик обязан возместить собственнику компенсационные затраты, принадлежащих собственнику объектов попадающих в пятно застройки.

В соответствии со ст. 15, 1064 Гражданского кодекса Российской Федерации (далее - ГК РФ) вред, причиненный имуществу юридического лица, подлежит возмещению в полном объеме лицом, причинившим вред.

Размер компенсационных затрат определен на основании расчетов, предоставленных АО «Газпромгазораспределение Тверь» и «ООО «Тверская генерация».

Согласно ст. 252 НК РФ документальным подтверждением понесенных расходов могут служить любые документы, на основании которых можно определить, что расходы, имели место, то есть это не только оправдательные документы, но также иные косвенно подтверждающие понесенные расходы документы.

В письме Минфина России от 15.04.2005 № 03-03-01-04/1/193 под обоснованными расходами, учитываемыми при определении налоговой базы по налогу на прибыль, признаются «любые затраты при условии, что они произведены для осуществления деятельности, направленной на получение дохода».

Согласно п. 1 ст. 252 НК РФ, на который сделана ссылка в п. 2 ст. 346.16 НК РФ, расходы должны быть экономически оправданы. В пункте 1 ст. 252 НК РФ указано, что под обоснованными расходами понимаются экономически оправданные затраты, оценка которых выражена в денежной форме.

По существу, для признания затрат экономически оправданными необходимо, чтобы они были осуществлены в рамках деятельности, направленной на извлечение дохода, произведены с целью получения дохода, уменьшения возможного убытка.

Экономическая обоснованность понесенных налогоплательщиком расходов определяется хозяйственной деятельностью предприятия, направленной на получение дохода.

Необходимость использования расчетов АО «Газпромгазораспределение Тверь» и ООО «Тверская генерация» обоснована спецификой производственной деятельности налогоплательщика, относящегося к единственным поставщикам продукции и одновременно собственником изымаемых сетей.

Кроме того п. 2 ст. 1 ГК РФ провозглашается свобода в определении любых не противоречащих законодательству условий договора.

В соответствии с п. 1 ст. 420 ГК РФ соглашение двух или нескольких лиц об установлении, изменении или прекращении гражданских прав и обязанностей признается договором. Стороны могут заключить договор как предусмотренный, так и не предусмотренный законом или иными правовыми актами (п. 2 ст. 421 ГК РФ).

В силу прямого указания закона заказчик не обязан обосновывать цену контракта с единственным контрагентом, заключаемого на основании п. 5 ч. 1 ст. 93 Закона N 44-ФЗ, а также невозможность или нецелесообразность использования иных способов определения поставщика (подрядчика, исполнителя). Аналогичные разъяснения неоднократно давались Минэкономразвития России (письма от 26.01.2017 N Д28и-191, от 01.02.2017 N Д28и-439, от 11.01.2017 N Д28и-144 (п. 4 этого письма), от 05.05.2016 г. N Д28и-1217)*(1).

В соответствии со ст. 8 Федерального закона №135-ФЗ «Об оценочной деятельности в Российской Федерации» проведение оценки объектов оценки является обязательным в случае вовлечения в сделку объектов оценки, принадлежащих полностью или частично Российской Федерации, субъектам Российской Федерации либо муниципальным образованиям, в том числе: при изъятии имущества для государственных или муниципальных нужд.

Объекты АО «Газпромгазораспределение Тверь» и ООО «Тверская генерация», на которые выполнены расчеты компенсационных затрат, не относятся к вышеобозначенным объектам.

Таким образом считаем целесообразным учесть затраты на компенсацию убытков АО «Газпромгазораспределение Тверь» и ООО «Тверская генерация в ССР по объекту.

И.о. начальника департамента
архитектуры и градостроительства А.Е. Жоголев

тел. 34-46-47

Акционерное общество
«Газпром газораспределение Тверь»
(АО «Газпром газораспределение Тверь»)

Филиал
АО «Газпром
газораспределение Тверь»
в г. Твери

ул. Фрунзе, д. 5, г. Тверь, Тверская область,
Российская Федерация, 170039
тел.: +7 (4822) 55-35-40, факс: +7 (4822) 55-35-40
e-mail: tver@tver-gaz.ru
ОКПО 03256734, ОГРН 1026900564129, ИНН 6900000364, КПП 695243001

22.10.2019 № 18/5908

на № _____ от _____

Заместителю Главы Администрации города Твери (по вопросам городского содержания и транспортного обеспечения)

Д.Н. Арестову

О стоимости компенсации убытков

Уважаемый Дмитрий Николаевич!

Филиал АО «Газпром газораспределение Тверь» в дополнение к предоставленному ранее расчету стоимости компенсации убытков по объекту «Строительство мостового перехода через р. Волга в г. Тверь (Западный мост)» сообщает, что расчет стоимости затрат по перекладке сетей газораспределения производится на основании внутриведомственных документов, утвержденных Приказом ОАО «Газпромрегионгаз» № 412 от 01.11.08г. и в соответствии с Положением «О порядке перекладки (переноса) газопроводов, принадлежащих ОАО «Тверьоблгаз», утвержденного и введенного в действие Приказом от 14.09.2010г. № 269, являющимися обязательными к применению всеми организациями, осуществляющими перекладку газораспределительных сетей АО «Газпром газораспределение Тверь».

Директор **Л.В. Гурьянов**

Ю.В. Туреева
55-35-90

"Согласовано"
Главный инженер филиала
АО "Газпром газораспределение Тверь" в г. Твери
_____ Е.В. Рысухин

"Утверждаю"
Директор филиала АО "Газпром газораспределение Тверь" в г.Твери
_____Л.В.Гурьянов
" 14 " февраля 2018 г.

Расчет стоимости компенсации убытков по объекту
"Строительство мостового перехода через реку Волга в г.Тверь (Западный мост)".
Сети газоснабжения

№ п\п	Наименование работ	руб.
1	Стоимость выбывающего объекта	1 196 076,69
2	Стоимость проектно-сметной документации с необходиыми согласованиями	0,00
3	Государственная экспертиза	0,00
4	Стоимость строительно-монтажных работ	39 799 262,89
5	Стоимость работ по получению разрешительной докуентации на производство СМР	
6	Стоимость работ по подготовке территории строительства	276 398,81
7	Стоимость работ по внесению изменений в технический паспорт и регистрации объекта	67 302,80
8	Стоимость работ по ведению технического надзора,врезке и пуску газа	8 119 981,08
9	Сумма к получению ,скорректированная на сумму налога на прибыль(25%)	0,00
10	НДС (18%)	0,00
11	**Сумма компенсации убытков всего:**	**49 459 022,27**

Составил: _____ Хрипунова М.Г.

Проверил: _____ Туреева Ю. В.

ОТКРЫТОЕ АКЦИОНЕРНОЕ ОБЩЕСТ
«ТВЕРЬОБЛГАЗ»
(ОАО «Тверьоблгаз»)

П Р И К А З

«14» сентября 2010 г. г. Тверь № 269

В целях приведения к единому порядку деятельности по перекладке (переносу) газопроводов, принадлежащих ОАО «Тверьоблгаз» на основании заявок заинтересованных лиц

ПРИКАЗЫВАЮ:

1. Ввести в действие с 14.09.2010 года Положение «О порядке перекладки (переноса) газопроводов, принадлежащих ОАО «Тверьоблгаз» (далее-Положение).
2. Директорам филиалов, ПТП «Тверьмежрайгаз», заместителю генерального директора по строительству С.Е. Поташенкову, заместителю генерального директора по экономике и финансам Е.А. Басарыгину, техническому директору П.Г. Малафееву обеспечить неукоснительное исполнение требований Положения.
3. Контроль за исполнением приказа возложить на заместителя генерального директора по строительству С.Е. Поташенкова.

Генеральный директор С.В. Тарасов

Открытое акционерное общество «ГАЗПРОМ»

ОАО «ГАЗПРОМРЕГИОНГАЗ»

ПРИКАЗ

«01» ноября 2008 г. Санкт-Петербург № 412

Об утверждении и введении в действие «Положения о порядке перекладки (переноса) газопроводов, принадлежащих ОАО «Газпромрегионгаз»

В целях организации единого порядка перекладки (переноса) газопроводов, принадлежащих ОАО «Газпромрегионгаз»

ПРИКАЗЫВАЮ:

1. Утвердить и ввести в действие с 01.11.2008 года «Положение о порядке перекладки (переноса) газопроводов, принадлежащих ОАО «Газпромрегионгаз».
2. Ответственность за соблюдение требований настоящего Положения возложить на руководителей структурных подразделений.
3. Контроль исполнения приказа возложить на заместителя генерального директора В.П. Желанова

Генеральный директор С.В.Густов

Договор № _____
на оказание услуги по переносу (ликвидации) объекта газораспределительной сети

г. Тверь **_____ г.**

АО «Газпром газораспределение Тверь», именуемое в дальнейшем «Исполнитель», в лице _____, действующего на основании _____, с одной стороны
и _____, именуемое в дальнейшем «Заказчик», в лице _____, действующего на основании _____, с другой стороны, совместно именуемые «Стороны», заключили настоящий Договор (далее – «Договор») о нижеследующем:

1. Предмет договора

1.1. В соответствии с Договором Исполнитель оказывает услугу по переносу (ликвидации) части протяженностью _____ м., находящегося в собственности Исполнителя объекта газораспределительной сети _____, (далее — Объект), для выноса его из территории застройки на земельном участке по адресу _____, а Заказчик выполняет предусмотренные Договором действия и обязательства и оплачивает услугу.

2. Порядок и условия оказания услуги

2.1. Заказчик оплачивает услугу по переносу (ликвидации) Объекта в соответствии с условиями Договора.

2.2. Исполнитель оформляет проектно-сметную документацию (с заключениями требуемых экспертиз), правоустанавливающие документы на земельные участки, необходимые для перекладки Объекта.

2.3. Исполнитель производит перенос (ликвидацию) Объекта.

2.4. Исполнитель уведомляет Заказчика об окончании работ по переносу Объекта газораспределительной сети и направляет Заказчику для подписания Акт о приемке оказанных услуг (Приложение №1).

3. Права и обязанности сторон

3.1. Исполнитель обязан:

3.1.1. В течение _____ месяцев после _____и полной оплаты Заказчиком услуг по Договору произвести перекладку (ликвидацию) Объекта.

3.1.2 В течение трех месяцев после _____переложенного участка или ликвидации части Объекта, вывести из эксплуатации Объект и освободить земельный участок Заказчика от ограничений связанных с ним.

3.2. Заказчик обязан:

3.2.1. Оплатить услуги Исполнителя в размере, сроки и на реквизиты, установленные настоящим Договором.

3.2.2. Предоставить Исполнителю земельный участок на период строительства нового участка газопровода.

3.2.3. Обеспечить допуск сотрудников Исполнителя или его подрядчиков на территорию земельного участка для проведения необходимых работ.

4. Порядок расчетов по договору

4.1. Размер платы за услугу по переносу (ликвидации) составляет _____, в том числе НДС 20% в размере _____.

4.2. Заказчик осуществляет оплату за услугу по переносу (ликвидации) путем перечисления суммы указанной в п.4.1. Договора на расчетный счет Исполнителя, в течение 3-х банковских дней после подписания Договора.

5. Разрешение споров

5.1. При возникновении споров в связи с исполнением обязательств по настоящему Договору они разрешаются Сторонами путем переговоров.

5.2. В случае невозможности разрешения спора путем переговоров, спор подлежит рассмотрению в суде по месту нахождения Исполнителя.

6. Прочие условия

6.1. Настоящий Договор вступает в силу с даты его подписания и действует до выполнения Сторонами своих обязательств.

6.2. Настоящий Договор может быть расторгнут по соглашению Сторон и по другим основаниям, предусмотренным действующим законодательством.

6.3. Настоящий Договор составлен в двух экземплярах, имеющих одинаковую юридическую силу – по одному для Заказчика и Исполнителя.

6.4. Неотъемлемой частью настоящего Договора являются следующие приложения:

Приложение № 1 – Акт о приемке оказанных услуг.

Исполнитель	**Заказчик**
АО «Газпром газораспределение Тверь»	
Генеральный директор	
_____	

Приложение № 1
к Договору № _____на оказание
услуги по переносу (ликвидации) объекта
газораспределительной сети
от _____г.

Акт
о приемке оказанных услуг по переносу (ликвидации)
объекта газораспределительной сети

г. Тверь « » _____ 201__ г.

ОАО «Газпром газораспределение Тверь», именуемое в дальнейшем «Исполнитель», в лице _____, действующего на основании _____, с одной стороны и _____, именуемое в дальнейшем «Заказчик», в лице _____, действующего на основании _____, с другой стороны, совместно именуемые «Стороны»

составили настоящий акт к договору № _____ от _____ г. о том, что Исполнителем оказаны услуги по переносу (ликвидации) части протяженностью ____ м., находящегося в собственности Исполнителя объекта газораспределительной сети _____,
(далее — Объект),

Объект выведен из зоны застройки на земельном участке по адресу_____, ограничения по использованию земельного участка Заказчика сняты.

Всего оказано услуг на сумму _____,
в том числе НДС 18% в размере _____.

Услуга по переносу (ликвидации) объекта газораспределительной сети выполнена полностью. Заказчик претензий по объему, качеству и срокам оказания услуг не имеет.

Исполнитель: **Заказчик:**

_____ _____ _____ _____

Расчет стоимости
услуги по переносу (реконструкции)
по Договору № _____ от _____г.

№	Наименование работ	Стоимость руб. без НДС
	Итого: общая стоимость работ без НДС	
	НДС	

Акционерное общество
«Газпром газораспределение Тверь»
(АО «Газпром газораспределение Тверь»)

ГЛАВНЫЙ БУХГАЛТЕР

ул. Фурманова, д. 12/4, г. Тверь,
Тверская область, Российская Федерация, 170026
тел.: +7 (4822) 52-27-58, факс: +7 (4822) 52-27-58
e-mail: info@tver-gaz.ru, www.tver-gaz.ru
ОКПО 03256734, ОГРН 1026900564129, ИНН 6900000364, КПП 695201001

28.10.2019 № 5/14

на № _____ от _____

СПРАВКА

Стоимость объекта основных средств, подлежащей ликвидации в связи со строительством объекта «Мостовой переход через реку Волгу в г. Тверь (западный мост)» по состоянию на 14 февраля 2018 составляет 1 196 076,69 рублей.

Акционерное общество «Газпром газораспределение Тверь» ИНН 6900000364 ОГРН 1026900564129 КПП 695201001 РФ, г. Тверь

А.В. Скобелев

Акционерное общество «Газпром газораспределение Тверь»
(АО «Газпром газораспределение Тверь»)

«25» октября 2019 г. № 04/2547

СПРАВКА

В связи с переносом (ликвидацией) части газораспределительной сети при строительстве объекта «Мостовой переход через реку Волга в г. Тверь (западный мост)» стоимость выбывающего объекта на 14 февраля 2018 года составляет 1196076,69 рублей.

Заместитель генерального директора по экономике и финансам АО «Газпром газораспределение Тверь» **Е.А. Басарыгин**

ПОЛОЖЕНИЕ
О порядке перекладки (переноса) газопроводов, принадлежащих ОАО «Тверьоблгаз».

УТВЕРЖДАЮ
Генеральный директор
ОАО «Тверьоблгаз»
Тарасов С.В.
«14» 09 2010 г.

I.Общие положения.

1.1. Положение о порядке перекладки (переноса) газопроводов, принадлежащих ОАО «Тверьоблгаз» (далее — Положение), разработано в соответствии с законом «О газоснабжении в Российской Федерации» № 69-ФЗ от 31.03.1999 и «Правилами безопасности систем газораспределения и газопотребления» (ПБ 12-529-03).

1.2. Настоящее Положение разработано с целью упорядочивания деятельности по выдаче технических условий и обеспечению выполнения работ по переносу газопроводов, принадлежащих ОАО «Тверьоблгаз», выполняемому по заявкам заинтересованных лиц.

1.3. Настоящее Положение вводится в действие приказом генерального директора ОАО «Тверьоблгаз» и обязательно для исполнения структурными подразделениями, в том числе филиалами ОАО «Тверьоблгаз».

1.4. Порядок взаимодействия структурных подразделений Общества при расчете стоимости компенсации убытков, связанных с перекладкой газопроводов, и исполнения настоящего Положения, установлен в Приложении № 1 к настоящему Положению.

1.5. В настоящем Положении используются следующие термины, сокращения и определения:

- Общество - открытое акционерное общество «Тверьоблгаз»;
- Заинтересованное лицо - лицо, заинтересованное в изменении существующей схемы газоснабжения и переносе газопроводов, принадлежащих ОАО «Тверьоблгаз»;
- Объект –здание, строение, сооружение в целях строительства которого осуществляется перекладка существующего газопровода и сооружений на нем;
- ТУ на перекладку - технические условия на изменение существующей схемы газораспределительной сети путем переноса объектов газораспределения, принадлежащих ОАО «Тверьоблгаз».

II. Порядок предварительного расчета затрат на перекладку газопровода и порядок взаимодействия сторон при решении вопросов по перекладке газопроводов, принадлежащих Обществу.

2.1. При возникновении необходимости перекладки газопроводов,

принадлежащих Обществу, заинтересованное лицо обращается в Общество с заявлением произвольной формы, в котором обосновывается необходимость изменения существующей схемы газоснабжения и содержится запрос об определении предварительной стоимости переноса газопровода.

2.2. Общество в течение 15 рабочих дней с даты получения от заинтересованного лица заявления, указанного в п.2.1. настоящего Положения, направляет заинтересованному лицу:

- перечень документов, необходимых для получения ТУ на перекладку (Приложение № 2 к настоящему Положению);
- подписанный со своей стороны договор на оказание услуг по проведению предварительного расчета затрат на перекладку газопровода (Приложение № 3 к настоящему Положению).

2.3. Заинтересованное лицо подписывает договор с Обществом на оказание услуг по проведению предварительного расчета затрат на перекладку газопровода и предоставляет Обществу комплект затребованных документов.

2.4. В соответствии с полученными от заинтересованного лица документами Общество разрабатывает ТУ на перекладку на основании листа согласований, полученного от филиала Общества.

2.5. На основании заключенного договора с заинтересованным лицом и ТУ на перекладку Общество производит предварительный расчет затрат на перекладку газопроводов.

2.6. После получения предварительного расчета затрат на перекладку газопровода заинтересованное лицо обращается в Общество с заявлением о необходимости перекладки интересующего участка газопровода и готовности компенсировать Обществу затраты на перекладку и иные убытки, возникающие в связи с перекладкой газопровода, Заинтересованное лицо и Общество заключают Соглашение о компенсации убытков, вызванных необходимостью перекладки газопровода.

2.7. После выполнения заинтересованным лицом обязательств по Соглашению о компенсации убытков, Общество самостоятельно определяет подрядчика по выполнению проектных и строительно-монтажных работ и обеспечивает выполнение комплекса работ, связанного со строительством нового участка газопровода и демонтажем старого.

2.8. По окончании строительства Общество подготавливает расчет фактически понесенных затрат по перекладке газопровода. В случае превышения указанной суммы над суммой затрат на перекладку, предварительно рассчитанной и установленной Соглашением о компенсации убытков в составе общей компенсации убытков, направляет заинтересованному лицу обоснованный новый расчет затрат, на основании которого Общество и Заинтересованное лицо заключают Дополнительное соглашение к Соглашению о компенсации затрат.

2.9.После исполнения заинтересованным лицом обязательств по оплате дополнительных затрат Общества и завершения строительства нового участка газопровода филиалом производится врезка и пуск газа во вновь построенный участок газопровода.

2.10. Если фактическая сумма затрат на перекладку газопровода не превысила суммы затрат на перекладку, возмещаемой заинтересованным лицом Обществу по Соглашению о компенсации убытков в составе общей суммы компенсации убытков, и строительство нового участка газопровода завершено, Общество дает разрешение филиалу, ПТП «Тверьмежрайгаз» на отключение газа, врезку и пуск газа во вновь построенный участок газопровода.

2.11. Работы по врезке и пуску газа на вновь построенном участке газопровода осуществляются филиалом на основании отдельного договора, заключенного заинтересованным лицом с Обществом.

Начальник ПТО А.Н.Крючков

Согласовано:
Технический директор ОАО «Тверьоблгаз» П.Г. Малафеев
Главный юрист: В.Б. Каргин
Зам.генерального директора по строительству С.Е.Поташенков
Зам.генерального директора по экономике и финансам Е.А.Басарыгин
Начальник отдела управления имуществом А.В.Шмаков

Приложения:
№ 1 «Порядок взаимодействия структурных подразделений общества при расчете стоимости компенсации убытков, связанных с перекладкой газопроводов»;
№ 2 «Перечень документов, необходимых для получения ТУ на перекладку»;
№ 3 «Договор возмездного оказания услуг по разработке технических условий на перекладку газопровода и проведению предварительного расчета затрат на перекладку газопровода»;
№ 1 «Соглашение к договору о компенсации убытков, вызванных переносом объекта газораспределения»; являются неотъемлемой частью настоящего Положения.

Смета №01-05
на исполнительную съемку

по объекту: Строительство мостового перехода через реку Волга в г.Тверь (Западный мост).Сети газоснабжения

№ пп	Наименование работ и затрат	Ед. Изм	Кол-во.	Обоснование стоимости	Расчет стоимости	Стоимость, руб.
1	2	3	4	5	6	7
	Раздел			**Полевые работы**		
1	Изыскания трасс магистральных трубопроводов.Категория сложности I	1 км трассы	0,74	Справочник базовых цен на инженерные изыскания для строительства. Инженерно-геодезические изыскания. 2004 г. Часть I, Глава 3, Таблица 13. Цены на инженерно-геодезические изыскания трасс магистральных трубопроводов п.1 А=5.79 тыс.руб; Разделы проектной документации: 1. Полный комплекс работ (100% = 4308.92 руб.)	А * Количество 5.79 тыс.руб * 0.7442	4 308,92
2	**Итого по разделу:**					4 308,92
3	Расходы по организации и ликвидации работ с учетом коэффициента для изысканий со сметной стоимостью до 30 тыс. руб. (К=2.5)			СБЦ на инж.из. для стр-ва "Инженерно-геодезические изыскания" (ОУ п. 13)	Коэф-т 2.5 и 6% от п.2	646,34
4	**Всего по разделу:**					4 955,26
	Раздел			**Камеральные работы**		
7	Изыскания трасс магистральных трубопроводов.Категория сложности I	1 км трассы	0,74	Справочник базовых цен на инженерные изыскания для строительства. Инженерно-геодезические изыскания. 2004 г. Часть I, Глава 3, Таблица 13. Цены на инженерно-геодезические изыскания трасс магистральных трубопроводов п.1 А=3.302 тыс.руб; Разделы проектной документации: 1. Полный комплекс работ (100% = 2457.35 руб.)	А * Количество 3.302 тыс.руб * 0.7442	2 457,35
8	**Итого по разделу:**					2 457,35
9	**Всего по разделу:**					2 457,35
11	**Итого по смете:**					7 412,61
12	Индекс на IV квартал 2017 года на проектные работы к уровню цен 01.01.2001			Письмо Минстроя России от 05.12.2017 г.№45082-ХМ/09	Коэф-т 3.99 от п.11	29 576,31
13	НДС				18% от п.13	5 323,74
14	**Всего по смете:**					34 900,05

Составил:

Инженер по сметной работе Филиал АО "Газпром газораспределение Тверь" в г.Твери _____Хрипунова М.Г.

Проверил:

Начальник ОКСиИ Филиал АО "Газпром газораспределение Тверь" в г.Твери _____Туреева Ю. В.

Смета №01-04

на разбивку трассы газопровода

по объекту: Строительство мостового перехода через рку Волга в г.Тверь (Заладный мост).Сети газоснабжения

№ пп	Характеристика предприятия, здания, сооружения или виды работ	Номер частей, глав, таблиц, процентов, параграфов и лунктов указаний к разделу Справочника базовых цен на проектные и изыскательские работы для строительства	Расчет стоимости: (a+bx)*Kl, или (объем строительно-монтажных работ) * проц./100 или количество х цена	Стоимость, руб.
1	2	3	4	5
1	Разбивка и нивелирование геофизического профиля при расстоянии между точками, м: 50. Категория сложности I	Справочник базовых цен на инженерные изыскания для строительства. Инженерно-геодезические изыскания. 2004 г. Часть II, Глава 7, Таблица 50. Цены на разбивку и нивелирование точек геофизических профилей п.1 A=1.092 тыс.руб; Количество = 0.7442(1 км профиля) Разделы проектной документации: 1. Полный комплекс работ (100% = 812.67 руб.)	A * Количество 1.092 тыс.руб * 0.7442	812,67
2	**Итого по смете:**			**812,67**
3	Расходы по организации и ликвидации работ с учетом коэффициента для изысканий со сметной стоимостью до 30 тыс. руб. (К=2.5)	СБЦ на инж.из. для стр-ва "Инженерно-геодезические изыскания" (ОУ п. 13)	Коэф-т 2.5 и 6% от п.2	121,90
4	Итого в ценах на 01.01.2001 г.		Сумма от п.2-3	934,57
5	Индекс на IV квартал 2017 года на проектные работы к уровню цен 01.01.2001	Письмо Минстроя России от 05.12.2017г. №45082-ХМ/09	Коэф-т 3.99 от п.4	3 728,93
6	НДС		18% от п.6	671,21
7	**Всего по смете:**			**4 400,14**

Составил:
Инженер по сметной работе Филиал АО "Газпром газораспределение Тверь" в г.Твери _____Хрипунова М.Г.

Проверил:
Начальник ОКСиИ Филиал АО "Газпром газораспределение Тверь" в г.Твери _____Туреева Ю. В.

Строительство мостового перехода через реку Волга в г.Твери (Западный мост)

(наименование стройки)

ЛОКАЛЬНАЯ СМЕТА № 01-01

Демонтажные работы

Сети газоснабжения

(наименование работ и затрат, наименование объекта)

Основание: 0136200003612005397-ТКР-ВР1

	базовая цена	текущая цена
Сметная стоимость	87,79	761,30 тыс. руб.
Строительные работы	87,79	761,30 тыс. руб.
Монтажные работы	0,00	0,00 тыс. руб.
Оборудование	0,00	0,00 тыс. руб.
Прочие работы	0,00	0,00 тыс. руб.
Нормативная трудоемкость	847,70	847,70 чел. -ч.
Средства на оплату труда	7,83	143,17 тыс. руб.

Составлена в ценах ТСНБ ТЕР-2001 Тверской области (редакция 2014 г) декабрь 2017 года

№ п/п	Шифр расценки и коды ресурсов	Наименование работ и затрат	Ед. изм.	Кол-во единиц	Цена на ед. изм.	Поправочные коэфф.	Стоимость в ценах 2001г.	Пункт коэфф. пересчета	Коэфф. пересчета	Стоимость в текущих ценах	ЗТР всего чел.-час
1	2	3	4	5	6	7	8	9	10	11	12
1	ТЕР 01-01-013-14	Разработка грунта с погрузкой на автомобили-самосвалы экскаваторами с ковшом вместимостью 0,5 (0,5-0,63) м3, группа грунтов 2 Объем: 0,5638=563,8/1000	*1000 м3 грунта*	0,5638	4 108,69			01-01-013-14			
		Зарплата			113,55		64,02		18,29	1 170,92	
		Эксплуатация машин			3 991,24		2 250,26		8,22	18 497,15	
		в т.ч. зарплата машинистов			568,37		*320,45*		18,29	*5 860,98*	
		Материальные ресурсы			3,90		2,20		8,27	18,18	
		НР от ФОТ	%	95			365,25	95*0,85= 81		5 695,84	
		СП от ФОТ	%	50			192,24	50*0,8= 40		2 812,76	
		Затраты труда	*чел-ч*	15,08							8,50
							2 873,97			**28 194,85**	**8,50**

1	2	3	4	5	6	7	8	9	10	11	12
2	ТЕР 01-01-013-14 *Поправка: Прил. 1.12, п.3. 46*	Разработка грунта с погрузкой на автомобили-самосвалы экскаваторами с ковшом вместимостью 0,5 (0,5-0,63) м3, группа грунтов 2 *Поправка: Прил. 1.12, п.3. 46 Наименование: Разработка вязких грунтов повышенной влажности, сильно налипающих на стенки и зубья ковша одноковшовых экскаваторов (кроме грунтов 5-6 группы)*	*1000 м3 грунта*	0,0626	4 108,69			01-01-013-14			
		Объем: 0,0626=62,6/1000									
		Зарплата			113,55	)*1,1	7,82		18,29	143,01	
		Эксплуатация машин			3 991,24	)*1,1	274,84		8,22	2 259,16	
		в т.ч. зарплата машинистов			568,37	)*1,1	*39,14*		18,29	*715,83*	
		Материальные ресурсы			3,90		0,24		8,27	2,02	
		НР от ФОТ	%	95			44,61	95*0,85= 81		695,66	
		СП от ФОТ	%	50			23,48	50*0,8= 40		343,54	
		Затраты труда	*чел-ч*	15,08		)*1,1					1,04
							350,99			**3 443,39**	**1,04**
3	ТЕР 01-02-055-2 *Поправка: Прил. 1.12, п.3.189.*	Разработка грунта вручную с креплениями в траншеях шириной до 2 м, глубиной до 2 м, группа грунтов 2 *Поправка: Прил. 1.12, п.3.189. Наименование: Разработка грунта в местах, находящихся на расстоянии до 1 м от кабелей, проложенных в трубопроводах или коробах, а также от водопроводных и канализационных труб*	*100 м3 грунта*	0,626	1 529,01			01-02-055-2			
		Объем: 0,626=62,6/100									
		Зарплата			1 529,01	)*1,15	1 100,73		18,29	20 132,43	
		НР от ФОТ	%	80			880,58	80*0,85= 68		13 690,05	
		СП от ФОТ	%	45			495,33	45*0,8= 36		7 247,67	
		Затраты труда	*чел-ч*	189		)*1,15					136,06
							2 476,64			**41 070,15**	**136,06**
4	ТЕР 01-02-055-2 *Поправка: Прил. 1.12, п.3.189. Поправка: Прил. 1.12, п.3.184.*	Разработка грунта вручную с креплениями в траншеях шириной до 2 м, глубиной до 2 м, группа грунтов 2 *Поправка: Прил. 1.12, п.3.189. Наименование: Разработка грунта в местах, находящихся на расстоянии до 1 м от кабелей, проложенных в трубопроводах или коробах, а также от водопроводных и канализационных труб Поправка: Прил. 1.12, п.3.184. Наименование: Разработка и обратная засыпка вручную сильно налипающего на инструменты грунта 2 группы*	*100 м3 грунта*	0,07	1 529,01			01-02-055-2			
		Объем: 0,07=7/100									
		Зарплата			1 529,01	)*1,15)*1,15	141,55		18,29	2 588,91	
		НР от ФОТ	%	80			113,24	80*0,85= 68		1 760,46	
		СП от ФОТ	%	45			63,70	45*0,8= 36		932,01	

1	2	3	4	5	6	7	8	9	10	11	12
		Затраты труда	*чел-ч*	189		)*1,15)*1,15					17,50
							318,49			**5 281,38**	**17,50**
5	ТЕР 03-21-001-15	Перевозка грузов I класса автомобилями-самосвалами грузоподъемностью 10 т работающих вне карьера на расстояние до 15 км Объем: 1218=696*1,75	*1 т*	1218	13,03						
		Эксплуатация машин			13,03		15 870,54		7,15	113 474,36	
							15 870,54			**113 474,36**	**0,00**
6	ТЕР 01-01-033-1	Засыпка траншей и котлованов с перемещением грунта до 5 м бульдозерами мощностью 59 кВт (80 л.с.), группа грунтов 1 Объем: 0,696=696/1000	*1000 м3 грунта*	0,696	440,50			01-01-033-1			
		Эксплуатация машин			440,50		306,59		9,89	3 032,16	
		в т.ч. зарплата машинистов			85,12		*59,24*		18,29	*1 083,56*	
		НР от ФОТ	%	95			56,28	95*0,85= 81		877,68	
		СП от ФОТ	%	50			29,62	50*0,8= 40		433,42	
							392,49			**4 343,26**	**0,00**
7	ТЕР 01-01-033-7	При перемещении грунта на каждые последующие 5 м добавлять к расценке 01-01-033-01 Объем: 0,696=696/1000	*1000 м3 грунта*	0,696	246,91			01-01-033-7			
		Эксплуатация машин			246,91		171,85		9,89	1 699,59	
		в т.ч. зарплата машинистов			47,71		*33,21*		18,29	*607,34*	
		НР от ФОТ	%	95			31,55	95*0,85= 81		491,95	
		СП от ФОТ	%	50			16,61	50*0,8= 40		242,94	
							220,01			**2 434,48**	**0,00**
8	ССЦ 408-0122	Песок природный для строительных работ средний Объем: 765,6=696*1,1	*м3*	765,6	46,80		35 830,08	408-0122	6,06	217 130,28	
							35 830,08			**217 130,28**	**0,00**
9	ТЕР 01-02-005-1	Уплотнение грунта пневматическими трамбовками, группа грунтов 1-2 Объем: 6,96=696/100	*100 м3 уплотненного грунта*	6,96	374,63			01-02-005-1			
		Зарплата			103,12		717,72		18,29	13 127,01	
		Эксплуатация машин			271,51		1 889,71		6,55	12 377,60	
		в т.ч. зарплата машинистов			29,52		*205,46*		18,29	*3 757,85*	
		НР от ФОТ	%	95			877,02	95*0,85= 81		13 676,74	
		СП от ФОТ	%	50			461,59	50*0,8= 40		6 753,94	
		Затраты труда	*чел-ч*	12,53							87,21
							3 946,04			**45 935,29**	**87,21**
10	ТЕР 01-02-067-2	Крепление досками стенок котлованов и траншей шириной от 2 до 3 м, глубиной до 3 м в грунтах устойчивых Объем: 9,28=928/100	*100 м2 креплений*	9,28	658,40			01-02-067-2			
		Зарплата			203,18		1 885,51		18,29	34 485,99	

1	2	3	4	5	6	7	8	9	10	11	12
		Эксплуатация машин			80,63		748,25		8,37	6 262,82	
		Материальные ресурсы			374,59		3 476,20		6,32	21 969,55	
		НР от ФОТ	%	80			1 508,41	80*0,85= 68		23 450,47	
		СП от ФОТ	%	45			848,48	45*0,8= 36		12 414,96	
		Затраты труда	чел-ч	24,9							231,07
							8 466,85			**98 583,79**	**231,07**
11	ТЕР 01-01-016-1	Работа на отвале, группа грунтов 1	*1000 м3 грунта*	0,696	279,22			01-01-016-1			
		Объем: 0,696=696/1000									
		Зарплата			22,51		15,67		18,29	286,55	
		Эксплуатация машин			254,76		177,31		9,3	1 649,01	
		в т.ч. зарплата машинистов			42,48		*29,57*		18,29	*540,76*	
		Материальные ресурсы			1,95		1,36		8,27	11,22	
		НР от ФОТ	%	95			42,98	95*0,85= 81		670,12	
		СП от ФОТ	%	50			22,62	50*0,8= 40		330,92	
		Затраты труда	чел-ч	2,99							2,08
							259,94			**2 947,82**	**2,08**
12	ТЕР 24-02-120-1	Очистка полости трубопровода продувкой воздухом, условный диаметр газопровода до 50 мм	*100 м трубопровода*	1,282	21,23			24-02-120-1			
		Объем: 1,282=128,2/100									
		Зарплата			3,81		4,88		18,29	89,34	
		Эксплуатация машин			17,42		22,33		6,66	148,73	
		в т.ч. зарплата машинистов			1,94		*2,49*		18,29	*45,49*	
		НР от ФОТ	%	130			9,58	130*0,85= 111		149,66	
		СП от ФОТ	%	89			6,56	89*0,8= 71		95,73	
		Затраты труда	чел-ч	0,41							0,53
							43,35			**483,46**	**0,53**
13	ТЕР 24-02-120-4	Очистка полости трубопровода продувкой воздухом, условный диаметр газопровода до 200 мм	*100 м трубопровода*	2	31,89			24-02-120-4			
		Объем: 2=200/100									
		Зарплата			5,76		11,52		18,29	210,70	
		Эксплуатация машин			26,13		52,26		6,66	348,05	
		в т.ч. зарплата машинистов			2,91		*5,82*		18,29	*106,45*	
		НР от ФОТ	%	130			22,54	130*0,85= 111		352,04	
		СП от ФОТ	%	89			15,43	89*0,8= 71		225,18	
		Затраты труда	чел-ч	0,62							1,24
							101,75			**1 135,97**	**1,24**
14	ТЕР 24-02-120-8	Очистка полости трубопровода продувкой воздухом, условный диаметр газопровода до 500 мм	*100 м трубопровода*	2,05	63,79			24-02-120-8			
		Объем: 2,05=205/100									
		Зарплата			11,52		23,62		18,29	431,94	
		Эксплуатация машин			52,27		107,15		6,66	713,64	
		в т.ч. зарплата машинистов			5,83		*11,95*		18,29	*218,59*	
		НР от ФОТ	%	130			46,24	130*0,85= 111		722,09	
		СП от ФОТ	%	89			31,66	89*0,8= 71		461,88	
		Затраты труда	чел-ч	1,24							2,54

1	2	3	4	5	6	7	8	9	10	11	12
							208,67			**2 329,55**	**2,54**
15	ТЕР 22-01-011-1 *Поправка: МДС 81-36.2004, п.3.3.1.г*	Демонтаж стальных водопроводных труб испытанием диаметром 50 мм *Поправка: МДС 81-36.2004, п.3.3.1.г*									
		Наименование: При демонтаже наружных сетей водопровода, канализации, теплоснабжения и газоснабжения	*1 км трубопро вода*	0,1282	37 806,87			22-01-011-1			
		Зарплата			3 176,82	)*0,6	244,36		18,29	4 469,36	
		Эксплуатация машин			2 341,28	)*0,6	180,09		6,34	1 141,78	
		в т.ч. зарплата машинистов			256,93	)*0,6	*19,76*		18,29	*361,47*	
		НР от ФОТ	%	130			343,36	130*0,85= 111		5 362,22	
		СП от ФОТ	%	89			235,07	89*0,8= 71		3 429,89	
		Затраты труда	*чел-ч*	318		)*0,6					24,46
							1 002,88			**14 403,25**	**24,46**
16	ТЕР 22-01-011-6 *Поправка: МДС 81-36.2004, п.3.3.1.г*	Демонтаж стальных водопроводных труб испытанием диаметром 200 мм *Поправка: МДС 81-36.2004, п.3.3.1.г*									
		Наименование: При демонтаже наружных сетей водопровода, канализации, теплоснабжения и газоснабжения	*1 км трубопро вода*	0,322	204 299,35			22-01-011-6			
		Зарплата			4 885,11	)*0,6	943,80		18,29	17 262,16	
		Эксплуатация машин			14 735,34	)*0,6	2 846,87		6,17	17 565,17	
		в т.ч. зарплата машинистов			1 547,53	)*0,6	*298,98*		18,29	*5 468,40*	
		НР от ФОТ	%	130			1 615,61	130*0,85= 111		25 230,92	
		СП от ФОТ	%	89			1 106,07	89*0,8= 71		16 138,70	
		Затраты труда	*чел-ч*	489		)*0,6					94,47
							6 512,35			**76 196,95**	**94,47**
17	ТЕР 22-01-011-11 *Поправка: МДС 81-36.2004, п.3.3.1.г*	Демонтаж стальных водопроводных труб с гидравлическим испытанием диаметром 500 мм *Поправка: МДС 81-36.2004, п.3.3.1.г*									
		Наименование: При демонтаже наружных сетей водопровода, канализации, теплоснабжения и газоснабжения	*1 км трубопро вода*	0,205	757 407,40			22-01-011-11			
		Зарплата			9 720,27	)*0,6	1 195,59		18,29	21 867,40	
		Эксплуатация машин			33 586,60	)*0,6	4 131,15		6,64	27 430,85	
		в т.ч. зарплата машинистов			3 617,94	)*0,6	*445,01*		18,29	*8 139,17*	
		НР от ФОТ	%	130			2 132,78	130*0,85= 111		33 307,29	
		СП от ФОТ	%	89			1 460,13	89*0,8= 71		21 304,66	
		Затраты труда	*чел-ч*	973		)*0,6					119,68
							8 919,65			**103 910,20**	**119,68**
Итого по локальной смете: Демонтажные работы							**87 794,69**			**761 298,43**	**726,38**
		Прямые затраты								561 997,04	
		Стоимость материалов (всего)								239 131,25	
		Эксплуатация машин								206 600,07	
		ЗП машинистов								26 905,89	
		Основная ЗП рабочих								116 265,72	

1	2	3	4	5	6	7	8	9	10	11	12
		Строительные работы с НР и СП								761 298,43	
		Трудозатраты строителей								726,38	
		Трудозатраты машинистов								121,32	
		Накладные расходы								126 133,19	
		Сметная прибыль								73 168,20	
		Всего с НР и СП								761 298,43	
		НДС 18%								137 033,72	
		Всего с НДС								898 332,15	

Составил _____ Хрипунова М.Г.
[должность,подпись(инициалы,фамилия)]

Проверил _____ Туреева Ю.В.
[должность,подпись(инициалы,фамилия)]

Строительство мостового перехода через реку Волга в г.Тверь (Западный мост)

(наименование стройки)

ЛОКАЛЬНАЯ СМЕТА № 02-01

Газопровод среднего давления

Сети газоснабжения

(наименование работ и затрат, наименование объекта)

Основание: 0136200003612005397-ТКР-ВР1

	базовая цена	текущая цена
Сметная стоимость	3 582,31	26 086,78 тыс. руб.
Строительные работы	3 574,84	26 001,47 тыс. руб.
Монтажные работы	7,47	85,31 тыс. руб.
Оборудование	0,00	0,00 тыс. руб.
Прочие работы	0,00	0,00 тыс. руб.
Нормативная трудоемкость	5 653,28	5 653,28 чел. -ч.
Средства на оплату труда	1 041,93	6 921,04 тыс. руб.

Составлена в ценах ТСНБ ТЕР-2001 Тверской области (редакция 2014 г) декабрь 2017 года

№ п/п	Шифр расценки и коды ресурсов	Наименование работ и затрат	Ед. изм.	Кол-во единиц	Цена на ед. изм.	Поправочные коэфф.	Стоимость в ценах 2001г.	Пункт коэфф. пересчета	Коэфф. пересчета	Стоимость в текущих ценах	ЗТР всего чел.-час
1	2	3	4	5	6	7	8	9	10	11	12
Раздел: Земляные работы											
1	ТЕР 01-01-013-14	Разработка грунта с погрузкой на автомобили-самосвалы экскаваторами с ковшом вместимостью 0,5 (0,5-0,63) м3, группа грунтов 2	*1000 м3 грунта*	2,0463	4 108,69			01-01-013-14			
		Объем: 2,0463=(2109,6-63,3)/1000									
		Зарплата			113,55		232,36		18,29	4 249,82	
		Эксплуатация машин			3 991,24		8 167,27		8,22	67 135,00	
		в т.ч. зарплата машинистов			568,37		*1 163,06*		18,29	*21 272,29*	
		Материальные ресурсы			3,90		7,98		8,27	66,00	
		НР от ФОТ	%	95			1 325,65	95*0,85= 81		20 672,91	
		СП от ФОТ	%	50			697,71	50*0,8= 40		10 208,84	
		Затраты труда	*чел-ч*	15,08							30,86
							10 430,97			**102 332,57**	**30,86**

1	2	3	4	5	6	7	8	9	10	11	12
2	ТЕР 01-01-013-14 *Поправка: Прил. 1.12, п.3. 46*	Разработка мокрого грунта с погрузкой на автомобили-самосвалы экскаваторами с ковшом вместимостью 0,5 (0,5-0,63) м3, группа грунтов 2 *Поправка: Прил. 1.12, п.3. 46 Наименование: Разработка вязких грунтов повышенной влажности, сильно налипающих на стенки и зубья ковша одноковшовых экскаваторов (кроме грунтов 5-6 группы)*	*1000 м3 грунта*	0,2274	4 108,69			01-01-013-14			
		Объем: 0,2274=(234,4-7,03)/1000									
		Зарплата			113,55	)*1,1	28,40		18,29	519,50	
		Эксплуатация машин			3 991,24	)*1,1	998,37		8,22	8 206,59	
		в т.ч. зарплата машинистов			568,37	)*1,1	*142,17*		18,29	*2 600,33*	
		Материальные ресурсы			3,90		0,89		8,27	7,33	
		НР от ФОТ	%	95			162,04	95*0,85= 81		2 527,06	
		СП от ФОТ	%	50			85,29	50*0,8= 40		1 247,93	
		Затраты труда	*чел-ч*	15,08		)*1,1					3,77
							1 274,99			**12 508,41**	**3,77**
3	ТЕР 01-02-055-2 *Поправка: Прил. 1.12, п.3.189.*	Разработка грунта вручную с креплениями в траншеях шириной до 2 м, глубиной до 2 м, группа грунтов 2 *Поправка: Прил. 1.12, п.3.189. Наименование: Разработка грунта в местах, находящихся на расстоянии до 1 м от кабелей, проложенных в трубопроводах или коробах, а также от водопроводных и канализационных труб*	*100 м3 грунта*	2,344	1 529,01			01-02-055-2			
		Объем: 2,344=234,4/100									
		Зарплата			1 529,01	)*1,15	4 121,60		18,29	75 384,05	
		НР от ФОТ	%	80			3 297,28	80*0,85= 68		51 261,15	
		СП от ФОТ	%	45			1 854,72	45*0,8= 36		27 138,26	
		Затраты труда	*чел-ч*	189		)*1,15					509,47
							9 273,60			**153 783,46**	**509,47**

1	2	3	4	5	6	7	8	9	10	11	12
4	ТЕР 01-02-055-2 *Поправка: Прил. 1.12, п.3.189. Поправка: Прил. 1.12, п.3.184.*	Разработка мокрогог грунта вручную с креплениями в траншеях шириной до 2 м, глубиной до 2 м, группа грунтов 2 *Поправка: Прил. 1.12, п.3.189. Наименование: Разработка грунта в местах, находящихся на расстоянии до 1 м от кабелей, проложенных в трубопроводах или коробах, а также от водопроводных и канализационных труб Поправка: Прил. 1.12, п.3.184. Наименование: Разработка и обратная засыпка вручную сильно налипающего на инструменты грунта 2 группы* Объем: 0,261=26,1/100	*100 м3 грунта*	0,261	1 529,01			01-02-055-2			
		Зарплата			1 529,01	)*1,15)*1,15	527,77		18,29	9 652,95	
		НР от ФОТ	%	80			422,22	80*0,85= 68		6 564,01	
		СП от ФОТ	%	45			237,50	45*0,8= 36		3 475,06	
		Затраты труда	*чел-ч*	189		)*1,15)*1,15					65,24
							1 187,49			**19 692,02**	**65,24**
5	ТЕР 01-02-055-2 *Поправка: Прил. 1.12, п.3.187.*	Доработка грунта вручную с креплениями в траншеях шириной до 2 м, глубиной до 2 м, группа грунтов 2 *Поправка: Прил. 1.12, п.3.187. Наименование: Доработка вручную, зачистка дна и стенок с выкидкой грунта в котлованах и траншеях, разработанных механизированным способом* Объем: 0,633=63,3/100	*100 м3 грунта*	0,633	1 529,01			01-02-055-2			
		Зарплата			1 529,01	)*1,2	1 161,44		18,29	21 242,66	
		НР от ФОТ	%	80			929,15	80*0,85= 68		14 445,01	
		СП от ФОТ	%	45			522,65	45*0,8= 36		7 647,36	
		Затраты труда	*чел-ч*	189		)*1,2					143,56
							2 613,24			**43 335,03**	**143,56**
6	ТЕР 01-02-055-2 *Поправка: Прил. 1.12, п.3.187. Поправка: Прил. 1.12, п.3.184.*	Доработка мокрого грунта вручную с креплениями в траншеях шириной до 2 м, глубиной до 2 м, группа грунтов 2 *Поправка: Прил. 1.12, п.3.187. Наименование: Доработка вручную, зачистка дна и стенок с выкидкой грунта в котлованах и траншеях, разработанных механизированным способом Поправка: Прил. 1.12, п.3.184. Наименование: Разработка и обратная засыпка вручную сильно налипающего на инструменты грунта 2 группы* Объем: 0,0703=7,03/100	*100 м3 грунта*	0,0703	1 529,01			01-02-055-2			
		Зарплата			1 529,01	)*1,2)*1,15	148,34		18,29	2 713,05	

1	2	3	4	5	6	7	8	9	10	11	12
		НР от ФОТ	%	80			118,67	80*0,85=	68	1 844,87	
		СП от ФОТ	%	45			66,75	45*0,8=	36	976,70	
		Затраты труда	чел-ч	189		)*1,2)*1,15					18,34
							333,76			**5 534,62**	**18,34**
7	ТЕР 03-21-001-15	Перевозка грузов I класса автомобилями-самосвалами грузоподъемностью 10 т работающих вне карьера на расстояние до 15 км	*1 т*	4558,75	13,03						
		Эксплуатация машин			13,03		59 400,51		7,15	424 713,66	
							59 400,51			**424 713,66**	**0,00**
8	ТЕР 23-01-001-1	Устройство основания под трубопроводы песчаного	*10 м3 основания*	22,33	629,46			23-01-001-1			
		Объем: 22,33=223,3/10									
		Зарплата			80,38		1 794,89		18,29	32 828,45	
		Эксплуатация машин			34,28		765,47		6,6	5 052,12	
		в т.ч. зарплата машинистов			3,40		*75,92*		18,29	*1 388,61*	
		Материальные ресурсы			514,80		11 495,48		6,06	69 662,63	
		НР от ФОТ	%	130			2 432,05	130*0,85=	111	37 980,94	
		СП от ФОТ	%	89			1 665,02	89*0,8=	71	24 294,11	
		Затраты труда	чел-ч	10,2							227,77
							18 152,91			**169 818,25**	**227,77**
9	ТЕР 01-02-061-1	Засыпка вручную траншей, пазух котлованов и ям, группа грунтов 1	*100 м3 грунта*	6,8576	640,74			01-02-061-1			
		Объем: 6,8576=685,76/100									
		Зарплата			640,74		4 393,94		18,29	80 365,14	
		НР от ФОТ	%	80			3 515,15	80*0,85=	68	54 648,30	
		СП от ФОТ	%	45			1 977,27	45*0,8=	36	28 931,45	
		Затраты труда	чел-ч	88,5							606,90
							9 886,36			**163 944,89**	**606,90**
10	ТЕР 01-01-033-1	Засыпка траншей и котлованов с перемещением грунта до 5 м бульдозерами мощностью 59 кВт (80 л.с.), группа грунтов 1	*1000 м3 грунта*	1,57444	440,50			01-01-033-1			
		Объем: 1,57444=1574,44/1000									
		Эксплуатация машин			440,50		693,54		9,89	6 859,12	
		в т.ч. зарплата машинистов			85,12		*134,02*		18,29	*2 451,16*	
		НР от ФОТ	%	95			127,32	95*0,85=	81	1 985,44	
		СП от ФОТ	%	50			67,01	50*0,8=	40	980,46	
							887,87			**9 825,02**	**0,00**
11	ССЦ 408-0122	Песок природный для строительных работ средний	*м3*	2486,22	46,80		116 355,10	408-0122	6,06	705 111,88	
		Объем: 2486,22=2260,2*1,1									
							116 355,10			**705 111,88**	**0,00**

1	2	3	4	5	6	7	8	9	10	11	12
12	ТЕР 01-01-033-7	При перемещении грунта на каждые последующие 5 м добавлять к расценке 01-01-033-01	*1000 м3 грунта*	1,57444	246,91			01-01-033-7			
		Объем: 1,57444=1574,44/1000									
		Эксплуатация машин			246,91		388,74		9,89	3 844,69	
		в т.ч. зарплата машинистов			47,71		*75,12*		18,29	*1 373,88*	
		НР от ФОТ	%	95			71,36	95*0,85= 81		1 112,84	
		СП от ФОТ	%	50			37,56	50*0,8= 40		549,55	
							497,66			**5 507,08**	**0,00**
13	ТЕР 01-02-005-1	Уплотнение грунта пневматическими трамбовками, группа грунтов 1-2	*100 м3 уплотненного грунта*	15,7444	374,63			01-02-005-1			
		Объем: 15,7444=1574,44/100									
		Зарплата			103,12		1 623,56		18,29	29 694,96	
		Эксплуатация машин			271,51		4 274,76		6,55	27 999,69	
		в т.ч. зарплата машинистов			29,52		*464,77*		18,29	*8 500,73*	
		НР от ФОТ	%	95			1 983,91	95*0,85= 81		30 938,51	
		СП от ФОТ	%	50			1 044,17	50*0,8= 40		15 278,28	
		Затраты труда	*чел-ч*	12,53							197,28
							8 926,40			**103 911,44**	**197,28**
14	ТЕР 01-02-067-2	Крепление досками стенок котлованов и траншей шириной от 2 до 3 м, глубиной до 3 м в грунтах устойчивых	*100 м2 креплений*	34,727	658,40			01-02-067-2			
		Объем: 34,727=3472,7/100									
		Зарплата			203,18		7 055,83		18,29	129 051,16	
		Эксплуатация машин			80,63		2 800,04		8,37	23 436,32	
		Материальные ресурсы			374,59		13 008,39		6,32	82 213,01	
		НР от ФОТ	%	80			5 644,66	80*0,85= 68		87 754,79	
		СП от ФОТ	%	45			3 175,12	45*0,8= 36		46 458,42	
		Затраты труда	*чел-ч*	24,9							864,70
							31 684,04			**368 913,70**	**864,70**
15	ТЕР 22-06-011-1	Подвешивание подземных коммуникаций при пересечении их трассой трубопровода, площадь сечения коробов до 0,1 м2	*1 м короба*	1,5	98,06			22-06-011-1			
		Зарплата			10,53		15,80		18,29	288,89	
		Эксплуатация машин			29,72		44,58		7,89	351,74	
		в т.ч. зарплата машинистов			1,53		*2,30*		18,29	*41,98*	
		Материальные ресурсы			57,81		86,72		4,96	430,11	
		НР от ФОТ	%	130			23,53	130*0,85= 111		367,27	
		СП от ФОТ	%	89			16,11	89*0,8= 71		234,92	
		Затраты труда	*чел-ч*	1,28							1,92
							186,74			**1 672,93**	**1,92**

1	2	3	4	5	6	7	8	9	10	11	12
16	ТЕР 01-01-016-1	Работа на отвале, группа грунтов 1	*1000 м3 грунта*	2,605	279,22			01-01-016-1			
		Объем: 2,605=2605/1000									
		Зарплата			22,51		58,64		18,29	1 072,50	
		Эксплуатация машин			254,76		663,65		9,3	6 171,94	
		в т.ч. зарплата машинистов			42,48		*110,66*		18,29	*2 023,98*	
		Материальные ресурсы			1,95		5,08		8,27	42,01	
		НР от ФОТ	%	95			160,84	95*0,85= 81		2 508,15	
		СП от ФОТ	%	50			84,65	50*0,8= 40		1 238,59	
		Затраты труда	*чел-ч*	2,99							7,79
							972,86			**11 033,19**	**7,79**
Итого по разделу: Земляные работы							**272 064,50**			**2 301 638,15**	**2 677,59**
		Прямые затраты								1 818 366,97	
		Накладные расходы								314 611,25	
		Сметная прибыль								168 659,93	
		Всего с НР и СП								2 301 638,15	
		Раздел: Прокладка газопровода среднего давления									
		<u>Устройство футляра Д=720 (95,3 м)</u>									
17	калькуляция №5	Устройство бестраншейного перехода методом ННБ Дн 720мм (95,3 м)	*м*	103,6	0,00						
		Зарплата			0,00	=30084,08/6,04	516 011,70		6,04	3 116 710,69	
							516 011,70			**3 116 710,69**	**0,00**
18	ССЦ 103-0843	Трубы стальные сварные для класса прочности К 52, наружным диаметром 720 мм толщина стенок 10 мм	*м*	103,6	1 566,20		162 258,32	103-0843	9,16	1 486 286,21	
							162 258,32			**1 486 286,21**	**0,00**
19	ТЕР 22-02-003-13	Нанесение весьма усиленной антикоррозионной битумно-резиновой или битумно-полимерной изоляции на стальные трубопроводы диаметром 700 мм	*1 км трубопровода*	0,1036	60 929,44			22-02-003-13			
		Зарплата			5 298,28		548,90		18,29	10 039,41	
		Эксплуатация машин			38 536,36		3 992,37		6,2	24 752,67	
		в т.ч. зарплата машинистов			3 148,73		*326,21*		18,29	*5 966,35*	
		Материальные ресурсы			17 094,80		1 771,02		5,11	9 049,92	
		НР от ФОТ	%	130			1 137,64	130*0,85= 111		17 766,39	
		СП от ФОТ	%	89			778,85	89*0,8= 71		11 364,09	
		Затраты труда	*чел-ч*	598							61,95

1	2	3	4	5	6	7	8	9	10	11	12
19,1	ССЦ 101-9090	Мастика	*т*	2,18596	0,00		0,00		5,11	0,00	
							8 228,78			**72 972,48**	**61,95**
20	ССЦ 101-1995	Мастика битумная	*т*	2,19	3 570,24		7 818,83	101-1995	17,91	140 035,17	
							7 818,83			**140 035,17**	**0,00**
21	ТЕР 04-02-006-12	Сварка обсадных труб наружным диаметром до 720 мм	*1 сварка*	9	101,34			04-02-006-12			
		Зарплата			26,02		234,18		18,29	4 283,15	
		Эксплуатация машин			39,06		351,54		8,1	2 847,47	
		Материальные ресурсы			36,26		326,34		6,32	2 062,47	
		НР от ФОТ	%	112			262,28	112*0,85= 95		4 068,99	
		СП от ФОТ	%	51			119,43	51*0,8= 41		1 756,09	
		Затраты труда	*чел-ч*	2,97							26,73
							1 293,77			**15 018,17**	**26,73**
22	ТЕР 22-05-003-9	Протаскивание в футляр стальных труб диаметром 500 мм	*100 м трубы, уложенной в футляр*	1,036	6 967,76			22-05-003-9			
		Объем: 1,036=103,6/100									
		Зарплата			1 040,48		1 077,94		18,29	19 715,47	
		Эксплуатация машин			79,52		82,38		7,09	584,09	
		Материальные ресурсы			5 847,76		6 058,28		11,08	67 125,74	
		НР от ФОТ	%	130			1 401,32	130*0,85= 111		21 884,17	
		СП от ФОТ	%	89			959,37	89*0,8= 71		13 997,98	
		Затраты труда	*чел-ч*	112							116,03
							9 579,29			**123 307,45**	**116,03**
23	ССЦ 103-0814	Трубы стальные сварные для класса прочности К 52, наружным диаметром 530 мм толщина стенок 7 мм	*м*	103,6	853,46		88 418,46	103-0814	8,45	747 135,95	
							88 418,46			**747 135,95**	**0,00**
24	ТЕР 22-02-003-11	Нанесение весьма усиленной антикоррозионной битумно-резиновой или битумно-полимерной изоляции на стальные трубопроводы диаметром 500 мм	*1 км трубопровода*	0,1036	46 659,47			22-02-003-11			
		Зарплата			3 774,36		391,02		18,29	7 151,82	
		Эксплуатация машин			29 987,61		3 106,72		6,25	19 416,98	
		в т.ч. зарплата машинистов			2 569,69		*266,22*		18,29	*4 869,16*	
		Материальные ресурсы			12 897,50		1 336,18		5,12	6 841,25	
		НР от ФОТ	%	130			854,41	130*0,85= 111		13 343,29	
		СП от ФОТ	%	89			584,94	89*0,8= 71		8 534,90	
		Затраты труда	*чел-ч*	426							44,13

1	2	3	4	5	6	7	8	9	10	11	12
24,1	ССЦ 101-9090	Мастика	*т*	1,67832	0,00		0,00		5,12	0,00	
							6 273,27			**55 288,24**	**44,13**
25	ССЦ 101-1995	Мастика битумная	*т*	1,68	3 570,24		5 998,00	101-1995	17,91	107 424,24	
							5 998,00			**107 424,24**	**0,00**
26	ТЕР 04-02-006-10	Сварка обсадных труб наружным диаметром до 530 мм	*1 сварка*	9	79,45			04-02-006-10			
		Зарплата			20,41		183,69		18,29	3 359,69	
		Эксплуатация машин			30,28		272,52		8,1	2 207,41	
		Материальные ресурсы			28,76		258,84		6,32	1 635,87	
		НР от ФОТ	%	112			205,73	112*0,85= 95		3 191,71	
		СП от ФОТ	%	51			93,68	51*0,8= 41		1 377,47	
		Затраты труда	*чел-ч*	2,33							20,97
							1 014,46			**11 772,15**	**20,97**
27	ТЕР 22-05-004-4	Заделка битумом и прядью концов футляра диаметром 700 мм	*1 футляр*	1	350,45			22-05-004-4			
		Зарплата			61,85		61,85		18,29	1 131,24	
		Эксплуатация машин			102,79		102,79		6,47	665,05	
		Материальные ресурсы			185,81		185,81		8,87	1 648,13	
		НР от ФОТ	%	130			80,41	130*0,85= 111		1 255,68	
		СП от ФОТ	%	89			55,05	89*0,8= 71		803,18	
		Затраты труда	*чел-ч*	7,15							7,15
							485,91			**5 503,28**	**7,15**
	Прокладка стальных труб Ду 500 мм в футляре Д=800 мм (открытая прокладка)										
28	ТЕР 24-02-004-4	Механическая резка полиэтиленовых труб, диаметр труб 800 мм (прим.)	*1 КОНЕЦ*	1	6,55			24-02-004-4			
		Зарплата			1,49		1,49		18,29	27,25	
		Эксплуатация машин			5,06		5,06		4,72	23,88	
		НР от ФОТ	%	130			1,94	130*0,85= 111		30,25	
		СП от ФОТ	%	89			1,33	89*0,8= 71		19,35	
		Затраты труда	*чел-ч*	0,16							0,16
							9,82			**100,73**	**0,16**
29	ТЕР 22-01-021-15	Укладка трубопроводов из полиэтиленовых труб диаметром 800 мм	*1 км трубопровода*	0,0617	38 200,31			22-01-021-15			
		Зарплата			8 090,21		499,17		18,29	9 129,75	
		Эксплуатация машин			27 155,40		1 675,49		6,45	10 806,90	
		в т.ч. зарплата машинистов			1 931,26		*119,16*		18,29	*2 179,41*	
		Материальные ресурсы			2 954,70		182,30		7,11	1 296,19	
		НР от ФОТ	%	130			803,83	130*0,85= 111		12 553,17	
		СП от ФОТ	%	89			550,31	89*0,8= 71		8 029,50	
		Затраты труда	*чел-ч*	923,54							56,98

1	2	3	4	5	6	7	8	9	10	11	12
29,1	ССЦ 507-9005	Трубы полиэтиленовые	м	62,317	0,00		0,00		7,11	0,00	
							3 711,10			**41 815,51**	**56,98**
30	ССЦ 507-3056	Труба ПЭ 80 SDR 13,6, наружный диаметр 800 мм (ГОСТ 18599-2001, с попр. 2002)	*10 м*	6,17	34 361,90		212 012,92	507-3056	7,74	1 640 980,02	
		Объем: 6,17=61,7/10									
							212 012,92			**1 640 980,02**	**0,00**
31	ТЕР 22-05-003-9	Протаскивание в футляр стальных труб диаметром 500 мм	*100 м трубы, уложенной в футляр*	0,617	6 967,76			22-05-003-9			
		Объем: 0,617=61,7/100									
		Зарплата			1 040,48		641,98		18,29	11 741,74	
		Эксплуатация машин			79,52		49,06		7,09	347,86	
		Материальные ресурсы			5 847,76		3 608,07		11,08	39 977,39	
		НР от ФОТ	%	130			834,57	130*0,85= 111		13 033,33	
		СП от ФОТ	%	89			571,36	89*0,8= 71		8 336,64	
		Затраты труда	*чел-ч*	112							69,10
							5 705,04			**73 436,96**	**69,10**
32	ССЦ 103-0814	Трубы стальные сварные для класса прочности К 52, наружным диаметром 530 мм толщина стенок 7 мм	*м*	61,7	853,46		52 658,48	103-0814	8,45	444 964,17	
							52 658,48			**444 964,17**	**0,00**
33	ТЕР 22-02-003-11	Нанесение весьма усиленной антикоррозионной битумно-резиновой или битумно-полимерной изоляции на стальные трубопроводы диаметром 500 мм	*1 км трубопровода*	0,0617	46 659,47			22-02-003-11			
		Зарплата			3 774,36		232,88		18,29	4 259,34	
		Эксплуатация машин			29 987,61		1 850,24		6,25	11 563,97	
		в т.ч. зарплата машинистов			2 569,69		*158,55*		18,29	*2 899,88*	
		Материальные ресурсы			12 897,50		795,78		5,12	4 074,37	
		НР от ФОТ	%	130			508,86	130*0,85= 111		7 946,73	
		СП от ФОТ	%	89			348,37	89*0,8= 71		5 083,05	
		Затраты труда	*чел-ч*	426							26,28
33,1	ССЦ 101-9090	Мастика	*т*	0,99954	0,00		0,00		5,12	0,00	
							3 736,13			**32 927,46**	**26,28**
34	ССЦ 101-1995	Мастика битумная	*т*	1	3 570,24		3 570,24	101-1995	17,91	63 943,00	
							3 570,24			**63 943,00**	**0,00**

1	2	3	4	5	6	7	8	9	10	11	12
35	ТЕР 04-02-006-10	Сварка обсадных труб наружным диаметром до 530 мм	*1 сварка*	5	79,45			04-02-006-10			
		Зарплата			20,41		102,05		18,29	1 866,49	
		Эксплуатация машин			30,28		151,40		8,1	1 226,34	
		Материальные ресурсы			28,76		143,80		6,32	908,82	
		НР от ФОТ	%	112			114,30	112*0,85= 95		1 773,17	
		СП от ФОТ	%	51			52,05	51*0,8= 41		765,26	
		Затраты труда	*чел-ч*	2,33							11,65
							563,60			**6 540,08**	**11,65**
36	ТЕР 22-05-004-5	Заделка битумом и прядью концов футляра диаметром 800 мм	*1 футляр*	2	413,70			22-05-004-5			
		Зарплата			69,11		138,22		18,29	2 528,04	
		Эксплуатация машин			127,06		254,12		6,5	1 651,78	
		Материальные ресурсы			217,53		435,06		8,75	3 806,78	
		НР от ФОТ	%	130			179,69	130*0,85= 111		2 806,12	
		СП от ФОТ	%	89			123,02	89*0,8= 71		1 794,91	
		Затраты труда	*чел-ч*	7,99							15,98
							1 130,11			**12 587,63**	**15,98**
	Прокладка стальных труб Ду 200 мм в футляре Д=450 мм (открытым способом)										
37	ТЕР 24-02-004-4	Механическая резка полиэтиленовых труб, диаметр труб 450 мм (прим.)	*1 КОНЕЦ*	1	6,55			24-02-004-4			
		Зарплата			1,49		1,49		18,29	27,25	
		Эксплуатация машин			5,06		5,06		4,72	23,88	
		НР от ФОТ	%	130			1,94	130*0,85= 111		30,25	
		СП от ФОТ	%	89			1,33	89*0,8= 71		19,35	
		Затраты труда	*чел-ч*	0,16							0,16
							9,82			**100,73**	**0,16**
38	ТЕР 22-01-021-8	Укладка трубопроводов из полиэтиленовых труб диаметром 450 мм (прим.)	*1 км трубопровода*	0,1095	554 390,96			22-01-021-8			
		Зарплата			3 117,83		341,40		18,29	6 244,25	
		Эксплуатация машин			7 839,27		858,40		7,41	6 360,74	
		в т.ч. зарплата машинистов			905,56		*99,16*		18,29	*1 813,61*	
		Материальные ресурсы			543 433,86		59 506,01		5,68	337 994,12	
		НР от ФОТ	%	130			572,73	130*0,85= 111		8 944,22	
		СП от ФОТ	%	89			392,10	89*0,8= 71		5 721,08	
		Затраты труда	*чел-ч*	351,9							38,53
38,1	ССЦ 507-0607	Трубы напорные из полиэтилена низкого давления среднего типа, наружным диаметром 315 мм	*10 м*	-11,0595	5 376,20		- 59 458,08		5,68	- 337 721,92	
							2 212,56			**27 542,49**	**38,53**

1	2	3	4	5	6	7	8	9	10	11	12
39	ССЦ 507-2983	Труба ПЭ 80 SDR 11, наружный диаметр 450 мм (ГОСТ 18599-2001) (рим.)	*10 м*	11,06	15 091,25		166 909,23	507-2983	7,84	1 308 568,32	
		Объем: 11,06=110,6/10									
							166 909,23			**1 308 568,32**	**0,00**
40	ТЕР 22-05-003-3	Протаскивание в футляр стальных труб диаметром 200 мм	*100 м трубы, уложенной в футляр*	1,095	2 513,55			22-05-003-3			
		Объем: 1,095=109,5/100									
		Зарплата			834,24		913,49		18,29	16 707,78	
		Эксплуатация машин			45,06		49,34		6,93	341,93	
		Материальные ресурсы			1 634,25		1 789,50		11,43	20 454,03	
		НР от ФОТ	%	130			1 187,54	130*0,85= 111		18 545,64	
		СП от ФОТ	%	89			813,01	89*0,8= 71		11 862,52	
		Затраты труда	*чел-ч*	89,8							98,33
							4 752,88			**67 911,90**	**98,33**
41	ССЦ 103-0858	Трубы стальные сварные для класса прочности К 42, наружным диаметром 219 мм толщина стенок 6 мм	*м*	109,5	304,07		33 295,67	103-0858	3,76	125 191,70	
							33 295,67			**125 191,70**	**0,00**
42	ТЕР 22-02-003-6	Нанесение весьма усиленной антикоррозионной битумно-резиновой или битумно-полимерной изоляции на стальные трубопроводы диаметром 200 мм	*1 км трубопровода*	0,1095	15 910,22			22-02-003-6			
		Зарплата			2 778,48		304,24		18,29	5 564,61	
		Эксплуатация машин			7 697,31		842,86		4,5	3 792,85	
		в т.ч. зарплата машинистов			339,50		*37,18*		18,29	*679,94*	
		Материальные ресурсы			5 434,43		595,07		5,14	3 058,66	
		НР от ФОТ	%	130			443,85	130*0,85= 111		6 931,45	
		СП от ФОТ	%	89			303,86	89*0,8= 71		4 433,63	
		Затраты труда	*чел-ч*	306							33,51
42,1	ССЦ 101-9090	Мастика	*т*	0,725985	0,00		0,00		5,14	0,00	
							2 489,88			**23 781,20**	**33,51**
43	ССЦ 101-1995	Мастика битумная	*т*	0,73	3 570,24		2 606,28	101-1995	17,91	46 678,39	
							2 606,28			**46 678,39**	**0,00**
44	ТЕР 04-02-006-2	Сварка обсадных труб наружным диаметром до 219 мм	*1 сварка*	9	34,33			04-02-006-2			
		Зарплата			8,85		79,65		18,29	1 456,80	
		Эксплуатация машин			12,98		116,82		8,09	945,07	

1	2	3	4	5	6	7	8	9	10	11	12
		Материальные ресурсы			12,50		112,50		6,32	711,00	
		НР от ФОТ	%	112			89,21	112*0,85= 95		1 383,96	
		СП от ФОТ	%	51			40,62	51*0,8= 41		597,29	
		Затраты труда	*чел-ч*	1,01							9,09
							438,80			**5 094,12**	**9,09**
45	ТЕР 22-05-004-2	Заделка битумом и прядью концов футляра диаметром 450 мм (прим.)	*1 футляр*	5	216,04			22-05-004-2			
		Зарплата			37,28	)*0,9	167,76		18,29	3 068,33	
		Эксплуатация машин			63,42	)*0,9	285,39		6,23	1 777,98	
		Материальные ресурсы			115,34	)*0,9	519,03		8,89	4 614,18	
		НР от ФОТ	%	130			218,09	130*0,85= 111		3 405,85	
		СП от ФОТ	%	89			149,31	89*0,8= 71		2 178,51	
		Затраты труда	*чел-ч*	4,31		)*0,9					19,40
							1 339,58			**15 044,85**	**19,40**
		Прокладка стальных труб Ду 200 мм в футляре Д=377х6,0 (открытым способом)									
46	ТЕР 22-01-011-9	Укладка стальных водопроводных труб с гидравлическим испытанием диаметром 350 мм	*1 км трубопровода*	0,0253	474 337,02			22-01-011-9			
		Зарплата			7 122,87		180,21		18,29	3 296,02	
		Эксплуатация машин			23 206,65		587,13		6,05	3 552,13	
		в т.ч. зарплата машинистов			2 457,31		*62,17*		18,29	*1 137,09*	
		Материальные ресурсы			444 007,50		11 233,39		5,44	61 109,64	
		НР от ФОТ	%	130			315,09	130*0,85= 111		4 920,75	
		СП от ФОТ	%	89			215,72	89*0,8= 71		3 147,51	
		Затраты труда	*чел-ч*	713							18,04
46,1	ССЦ 103-0210	Трубы стальные электросварные прямошовные со снятой фаской из стали марок БСт2кп-БСт4кп и БСт2пс-БСт4пс наружный диаметр 377 мм, толщина стенки 7 мм	*м*	-25,4012	438,91		- 11 148,84		5,44	- 60 649,69	
							1 382,70			**15 376,36**	**18,04**
47	ССЦ 103-0793	Трубы стальные сварные для магистральных газонефтепроводов наружным диаметром 377 мм толщина стенок 6 мм	*м*	25,4	485,02		12 319,51	103-0793	4,26	52 481,10	
							12 319,51			**52 481,10**	**0,00**
48	ТЕР 22-02-003-7	Нанесение весьма усиленной антикоррозионной битумно-резиновой или битумно-полимерной изоляции на стальные трубопроводы диаметром 250 мм	*1 км трубопровода*	0,0253	18 882,54			22-02-003-7			
		Зарплата			3 223,40		81,55		18,29	1 491,59	
		Эксплуатация машин			8 915,93		225,57		4,5	1 015,08	

1	2	3	4	5	6	7	8	9	10	11	12
		в т.ч. зарплата машинистов			394,02		*9,97*		18,29	*182,33*	
		Материальные ресурсы			6 743,21		170,60		5,13	875,19	
		НР от ФОТ	%	130			118,98	130*0,85= 111		1 858,05	
		СП от ФОТ	%	89			81,45	89*0,8= 71		1 188,48	
		Затраты труда	*чел-ч*	355							8,98
48,1	ССЦ 101-9090	Мастика	*т*	0,209737	0,00		0,00		5,13	0,00	
							678,15			**6 428,39**	**8,98**
49	ССЦ 101-1995	Мастика битумная	*т*	0,21	3 570,24		749,75	101-1995	17,91	13 428,03	
							749,75			**13 428,03**	**0,00**
50	ТЕР 22-05-003-3	Протаскивание в футляр стальных труб диаметром 200 мм	*100 м трубы, уложенной в футляр*	0,253	2 513,55			22-05-003-3			
		Объем: 0,253=25,3/100									
		Зарплата			834,24		211,06		18,29	3 860,34	
		Эксплуатация машин			45,06		11,40		6,93	79,00	
		Материальные ресурсы			1 634,25		413,47		11,43	4 725,91	
		НР от ФОТ	%	130			274,38	130*0,85= 111		4 284,98	
		СП от ФОТ	%	89			187,84	89*0,8= 71		2 740,84	
		Затраты труда	*чел-ч*	89,8							22,72
							1 098,15			**15 691,07**	**22,72**
51	ССЦ 103-0858	Трубы стальные сварные для класса прочности К 42, наружным диаметром 219 мм толщина стенок 6 мм	*м*	25,3	304,07		7 692,97	103-0858	3,76	28 925,57	
							7 692,97			**28 925,57**	**0,00**
52	ТЕР 22-02-003-6	Нанесение весьма усиленной антикоррозионной битумно-резиновой или битумно-полимерной изоляции на стальные трубопроводы диаметром 200 мм	*1 км трубопровода*	0,0253	15 910,22			22-02-003-6			
		Зарплата			2 778,48		70,30		18,29	1 285,71	
		Эксплуатация машин			7 697,31		194,74		4,5	876,34	
		в т.ч. зарплата машинистов			339,50		*8,59*		18,29	*157,10*	
		Материальные ресурсы			5 434,43		137,49		5,14	706,70	
		НР от ФОТ	%	130			102,56	130*0,85= 111		1 601,52	
		СП от ФОТ	%	89			70,21	89*0,8= 71		1 024,40	
		Затраты труда	*чел-ч*	306							7,74
52,1	ССЦ 101-9090	Мастика	*т*	0,167739	0,00		0,00		5,14	0,00	
							575,30			**5 494,67**	**7,74**

1	2	3	4	5	6	7	8	9	10	11	12
53	ССЦ 101-1995	Мастика битумная	т	0,17	3 570,24		606,94	101-1995	17,91	10 870,31	
							606,94			**10 870,31**	**0,00**
54	ТЕР 04-02-006-2	Сварка обсадных труб наружным диаметром до 219 мм	1 сварка	1	34,33			04-02-006-2			
		Зарплата			8,85		8,85		18,29	161,87	
		Эксплуатация машин			12,98		12,98		8,09	105,01	
		Материальные ресурсы			12,50		12,50		6,32	79,00	
		НР от ФОТ	%	112			9,91	112*0,85= 95		153,78	
		СП от ФОТ	%	51			4,51	51*0,8= 41		66,37	
		Затраты труда	чел-ч	1,01							1,01
							48,75			**566,03**	**1,01**
55	ТЕР 22-05-004-1	Заделка битумом и прядью концов футляра диаметром 377 мм (прим.)	1 футляр	1	148,37			22-05-004-1			
		Зарплата			25,00	)*0,9425	23,56		18,29	430,96	
		Эксплуатация машин			44,33	)*0,9425	41,78		5,99	250,27	
		Материальные ресурсы			79,04	)*0,9425	74,50		8,98	668,97	
		НР от ФОТ	%	130			30,63	130*0,85= 111		478,37	
		СП от ФОТ	%	89			20,97	89*0,8= 71		305,98	
		Затраты труда	чел-ч	2,89		)*0,9425					2,72
							191,44			**2 134,55**	**2,72**
	Прокладка стальных труб Ду 50 мм в футляре Д=219х4 мм (открытым способом)										
56	ТЕР 22-01-011-6	Укладка стальных водопроводных труб с гидравлическим испытанием диаметром 200 мм	1 км трубопровода	0,0059	204 299,35			22-01-011-6			
		Зарплата			4 885,11		28,82		18,29	527,16	
		Эксплуатация машин			14 735,34		86,94		6,17	536,41	
		в т.ч. зарплата машинистов			1 547,53		*9,13*		18,29	*167,00*	
		Материальные ресурсы			184 678,90		1 089,61		4,98	5 426,24	
		НР от ФОТ	%	130			49,34	130*0,85= 111		770,52	
		СП от ФОТ	%	89			33,78	89*0,8= 71		492,85	
		Затраты труда	чел-ч	489							2,89
56,1	ССЦ 103-0189	Трубы стальные электросварные прямошовные со снятой фаской из стали марок БСт2кп-БСт4кп и БСт2пс-БСт4пс наружный диаметр 219 мм, толщина стенки 5 мм	м	-5,9236	181,34		- 1 074,19		4,98	- 5 349,44	
							214,30			**2 403,74**	**2,89**
57	ССЦ 103-0858	Трубы стальные сварные для класса прочности К 42, наружным диаметром 219 мм толщина стенок 6 мм	м	5,9236	304,07		1 801,19	103-0858	3,76	6 772,47	
							1 801,19			**6 772,47**	**0,00**

1	2	3	4	5	6	7	8	9	10	11	12
58	ТЕР 22-02-003-6	Нанесение весьма усиленной антикоррозионной битумно-резиновой или битумно-полимерной изоляции на стальные трубопроводы диаметром 200 мм	*1 км трубопровода*	0,0059	15 910,22			22-02-003-6			
		Зарплата			2 778,48		16,39		18,29	299,83	
		Эксплуатация машин			7 697,31		45,41		4,5	204,36	
		в т.ч. зарплата машинистов			339,50		*2,00*		18,29	*36,64*	
		Материальные ресурсы			5 434,43		32,06		5,14	164,80	
		НР от ФОТ	%	130			23,91	130*0,85= 111		373,48	
		СП от ФОТ	%	89			16,37	89*0,8= 71		238,89	
		Затраты труда	*чел-ч*	306							1,81
58,1	ССЦ 101-9090	Мастика	*т*	0,039117	0,00		0,00		5,14	0,00	
							134,14			**1 281,36**	**1,81**
59	ССЦ 101-1995	Мастика битумная	*т*	0,04	3 570,24		142,81	101-1995	17,91	2 557,72	
							142,81			**2 557,72**	**0,00**
60	ТЕР 22-05-004-1	Заделка битумом и прядью концов футляра диаметром 200 мм (прим.)	*1 футляр*	1	148,37			22-05-004-1			
		Зарплата			25,00	)*0,5	12,50		18,29	228,63	
		Эксплуатация машин			44,33	)*0,5	22,17		5,99	132,77	
		Материальные ресурсы			79,04	)*0,5	39,52		8,98	354,89	
		НР от ФОТ	%	130			16,25	130*0,85= 111		253,78	
		СП от ФОТ	%	89			11,13	89*0,8= 71		162,33	
		Затраты труда	*чел-ч*	2,89		)*0,5					1,45
							101,57			**1 132,40**	**1,45**
61	ТЕР 22-05-003-1	Протаскивание в футляр стальных труб диаметром 57 мм (прим.)	*100 м трубы, уложенной в футляр*	0,059	1 822,12			22-05-003-1			
		Объем: 0,059=5,9/100									
		Зарплата			784,08		46,26		18,29	846,11	
		Эксплуатация машин			41,39		2,44		6,81	16,63	
		Материальные ресурсы			996,65		58,80		10,93	642,71	
		НР от ФОТ	%	130			60,14	130*0,85= 111		939,18	
		СП от ФОТ	%	89			41,17	89*0,8= 71		600,74	
		Затраты труда	*чел-ч*	84,4							4,98
							208,81			**3 045,37**	**4,98**

1	2	3	4	5	6	7	8	9	10	11	12
62	ССЦ 103-0140	Трубы стальные электросварные прямошовные со снятой фаской из стали марок БСт2кп-БСт4кп и БСт2пс-БСт4пс наружный диаметр 57 мм, толщина стенки 4 мм	*м*	5,9	34,76		205,08	103-0140	3,99	818,29	
							205,08			**818,29**	**0,00**
63	ТЕР 22-02-003-1	Нанесение весьма усиленной антикоррозионной битумно-резиновой или битумно-полимерной изоляции на стальные трубопроводы диаметром 50 мм	*1 км трубопровода*	0,0059	5 395,88			22-02-003-1			
		Зарплата			2 024,84		11,95		18,29	218,50	
		Эксплуатация машин			1 853,84		10,94		4,12	45,06	
		в т.ч. зарплата машинистов			0,97		*0,01*		18,29	*0,10*	
		Материальные ресурсы			1 517,20		8,95		5,22	46,73	
		НР от ФОТ	%	130			15,55	130*0,85= 111		242,65	
		СП от ФОТ	%	89			10,64	89*0,8= 71		155,21	
		Затраты труда	*чел-ч*	223							1,32
63,1	ССЦ 101-9090	Мастика	*т*	0,010207	0,00		0,00		5,22	0,00	
							58,03			**708,15**	**1,32**
64	ССЦ 101-1995	Мастика битумная	*т*	0,1	3 570,24		357,02	101-1995	17,91	6 394,30	
							357,02			**6 394,30**	**0,00**
		Прокладка труб ПЭ 80 ГАЗ SDR-63х5,8 в футляре ПЭ80 Д=110х10,0 мм (открытым способом)									
65	ТЕР 24-02-004-2	Механическая резка полиэтиленовых труб, диаметр труб 110 мм	*1 КОНЕЦ*	1	3,46			24-02-004-2			
		Зарплата			0,74		0,74		18,29	13,53	
		Эксплуатация машин			2,72		2,72		4,72	12,84	
		НР от ФОТ	%	130			0,96	130*0,85= 111		15,02	
		СП от ФОТ	%	89			0,66	89*0,8= 71		9,61	
		Затраты труда	*чел-ч*	0,08							0,08
							5,08			**51,00**	**0,08**
66	ТЕР 22-01-021-3	Укладка трубопроводов из полиэтиленовых труб диаметром 100 мм	*1 км трубопровода*	0,0283	72 561,69			22-01-021-3			
		Зарплата			2 018,61		57,13		18,29	1 044,85	
		Эксплуатация машин			3 195,93		90,44		7,57	684,67	
		в т.ч. зарплата машинистов			392,13		*11,10*		18,29	*202,97*	
		Материальные ресурсы			67 347,15		1 905,92		5,68	10 825,65	
		НР от ФОТ	%	130			88,70	130*0,85= 111		1 385,08	
		СП от ФОТ	%	89			60,72	89*0,8= 71		885,95	
		Затраты труда	*чел-ч*	225,04							6,37

1	2	3	4	5	6	7	8	9	10	11	12
66,1	ССЦ 507-0595	Трубы напорные из полиэтилена низкого давления среднего типа, наружным диаметром 110 мм	*10 м*	-2,8583	666,34		- 1 904,60		5,68	- 10 818,13	
							298,31			**4 008,07**	**6,37**
67	ССЦ 507-2976	Труба ПЭ 80 SDR 11, наружный диаметр 110 мм (ГОСТ 18599-2001) Объем: 2,8583=28,583/10	*10 м*	2,8583	734,88		2 100,51	507-2976	7,81	16 404,96	
							2 100,51			**16 404,96**	**0,00**
68	ТЕР 22-05-003-1	Протаскивание в футляр стальных труб диаметром 63 мм	*100 м трубы, уложенной в футляр*	0,283	1 822,12			22-05-003-1			
		Объем: 0,283=28,3/100									
		Зарплата			784,08		221,89		18,29	4 058,45	
		Эксплуатация машин			41,39		11,71		6,81	79,77	
		Материальные ресурсы			996,65		282,05		10,93	3 082,83	
		НР от ФОТ	%	130			288,46	130*0,85= 111		4 504,88	
		СП от ФОТ	%	89			197,48	89*0,8= 71		2 881,50	
		Затраты труда	*чел-ч*	84,4							23,89
							1 001,59			**14 607,43**	**23,89**
69	ССЦ 507-2055	Труба ПЭ 80 SDR 11, наружный диаметр 63 мм (ГОСТ Р 50838-95) Объем: 2,83=28,3/10	*10 м*	2,83	490,38		1 387,78	507-2055	3,98	5 523,35	
							1 387,78			**5 523,35**	**0,00**
70	ТЕР 22-05-004-1	Заделка битумом и прядью концов футляра диаметром 110 мм	*1 футляр*	1	148,37			22-05-004-1			
		Зарплата			25,00	)*0,275	6,88		18,29	125,74	
		Эксплуатация машин			44,33	)*0,275	12,19		5,99	73,02	
		Материальные ресурсы			79,04	)*0,275	21,74		8,98	195,19	
		НР от ФОТ	%	130			8,94	130*0,85= 111		139,57	
		СП от ФОТ	%	89			6,12	89*0,8= 71		89,28	
		Затраты труда	*чел-ч*	2,89		)*0,275					0,79
							55,87			**622,80**	**0,79**
71	ТЕР 24-02-081-1	Устройство контрольной трубки на кожухе перехода газопровода	*1 установка*	13	486,74			24-02-081-1			
		Зарплата			13,98		181,74		18,29	3 324,02	
		Эксплуатация машин			54,50		708,50		7,53	5 335,01	
		в т.ч. зарплата машинистов			3,26		*42,38*		18,29	*775,13*	
		Материальные ресурсы			418,26		5 437,38		6,21	33 766,13	
		НР от ФОТ	%	130			291,36	130*0,85= 111		4 550,06	
		СП от ФОТ	%	89			199,47	89*0,8= 71		2 910,40	
		Затраты труда	*чел-ч*	1,54							20,02

1	2	3	4	5	6	7	8	9	10	11	12
							6 818,45			**49 885,62**	**20,02**
72	ССЦ 403-8296	Кольцо опорное КО-6 /бетон В15 (М200), объем 0,02 м3, расход ар-ры 1,10 кг / (серия 3.900.1-14)	*шт.*	13	32,96		428,48	403-8296	14,84	6 358,64	
							428,48			**6 358,64**	**0,00**
73	ТЕР 22-03-001-6	Установка опорно-направляющих колец (прим.)	*1 т фасонных частей*	0,2754	19 151,69			22-03-001-6			
		Зарплата			1 648,87		454,10		18,29	8 305,47	
		Эксплуатация машин			10 952,38		3 016,29		6,75	20 359,93	
		в т.ч. зарплата машинистов			1 072,37		*295,33*		18,29	*5 401,60*	
		Материальные ресурсы			6 550,44		1 803,99		8,9	16 055,52	
		НР от ФОТ	%	130			974,26	130*0,85= 111		15 214,85	
		СП от ФОТ	%	89			666,99	89*0,8= 71		9 732,02	
		Затраты труда	*чел-ч*	154,1							**42,44**
73,2	ССЦ 103-1009	Фасонные стальные сварные части, диаметр до 800 мм	*т*	-0,2754	5 956,45		- 1 640,41		8,9	- 14 599,62	
							5 275,22			**55 068,17**	**42,44**
74	ССЦ 507-2591	Кольца центрирующие для труб диаметром 700 мм	*шт.*	20	17,70		354,00	507-2591	4,8	1 699,20	
							354,00			**1 699,20**	**0,00**
75	ССЦ 507-2588	Кольца центрирующие для труб диаметром 400 мм	*шт.*	19	11,63		220,97	507-2588	4,8	1 060,66	
							220,97			**1 060,66**	**0,00**
76	ССЦ 507-2584	Кольца центрирующие для труб диаметром 100 мм	*шт.*	8	3,04		24,32	507-2584	4,74	115,28	
							24,32			**115,28**	**0,00**
77	ССЦ 507-2585	Кольца центрирующие для труб диаметром 200 мм	*шт.*	2	5,03		10,06	507-2585	4,74	47,68	
							10,06			**47,68**	**0,00**
		Отмостка вокруг контрольной трубки									
78	ТЕР 06-01-001-1	Устройство бетонной подготовки	*100 м3 бетона, бутобетона и железобетона в деле*	0,0043	72 549,64			06-01-001-1			
		Объем: 0,0043=0,43/100									
		Зарплата			1 355,40		5,83		18,29	106,60	
		Эксплуатация машин			1 582,65		6,81		5,56	37,84	
		в т.ч. зарплата машинистов			234,54		*1,01*		18,29	*18,45*	
		Материальные ресурсы			69 611,59		299,33		4,71	1 409,84	

1	2	3	4	5	6	7	8	9	10	11	12
		НР от ФОТ	%	105			7,18	105*0,85= 89		111,29	
		СП от ФОТ	%	65			4,45	65*0,8= 52		65,03	
		Затраты труда	*чел-ч*	180							0,77
78,1	ССЦ 401-0061	Бетон тяжелый, крупность заполнителя 20 мм, класс В3,5 (М50)	*м3*	-0,4386	655,55		- 287,52		4,71	- 1 354,24	
							36,08			**376,36**	**0,77**
79	ССЦ 401-0009	Бетон тяжелый, класс В25 (М350)	*м3*	0,4386	805,16		353,14	401-0009	4,81	1 698,62	
							353,14			**1 698,62**	**0,00**
		Испытания газопровода (ГНБ)									
80	ТЕР 24-02-120-8	Очистка полости трубопровода продувкой воздухом, условный диаметр газопровода до 500 мм Объем: 2,072=(103,6*2)/100	*100 м трубопровода*	2,072	63,79			24-02-120-8			
		Зарплата			11,52		23,87		18,29	436,57	
		Эксплуатация машин			52,27		108,30		6,66	721,30	
		в т.ч. зарплата машинистов			5,83		*12,08*		18,29	*220,94*	
		НР от ФОТ	%	130			46,74	130*0,85= 111		729,84	
		СП от ФОТ	%	89			32,00	89*0,8= 71		466,83	
		Затраты труда	*чел-ч*	1,24							2,57
							210,91			**2 354,54**	**2,57**
81	ТЕР 24-02-121-8	Монтаж инвентарного узла для очистки и испытания газопровода, условный диаметр газопровода до 500 мм	*1 УЗЕЛ*	2	859,77			24-02-121-8			
		Зарплата			291,98		583,96		18,29	10 680,63	
		Эксплуатация машин			280,28		560,56		7,41	4 153,75	
		в т.ч. зарплата машинистов			10,03		*20,06*		18,29	*366,90*	
		Материальные ресурсы			287,51		575,02		5,79	3 329,37	
		НР от ФОТ	%	130			785,23	130*0,85= 111		12 262,76	
		СП от ФОТ	%	89			537,58	89*0,8= 71		7 843,75	
		Затраты труда	*чел-ч*	30,51							61,02
							3 042,35			**38 270,26**	**61,02**
82	ТЕР 24-02-122-6	Подъем давления при испытании воздухом газопроводов низкого и среднего давления (до 0,3 МПа) условным диаметром до 500 мм Объем: 2,072=(103,6*2)/100	*100 м газопровода*	2,072	57,33			24-02-122-6			
		Зарплата			5,57		11,54		18,29	211,09	
		Эксплуатация машин			51,76		107,25		8,16	875,13	
		в т.ч. зарплата машинистов			2,91		*6,03*		18,29	*110,28*	
		НР от ФОТ	%	130			22,84	130*0,85= 111		356,72	
		СП от ФОТ	%	89			15,64	89*0,8= 71		228,17	
		Затраты труда	*чел-ч*	0,6							1,24

1	2	3	4	5	6	7	8	9	10	11	12
							157,27			**1 671,11**	**1,24**
83	ТЕР 24-02-124-2	Выдержка под давлением до 0,6 МПа при испытании на прочность и герметичность газопроводов условным диаметром 400-500 мм	*1 участок испытания газопровода*	2	2 484,64			24-02-124-2			
		Зарплата			241,54		483,08		18,29	8 835,53	
		Эксплуатация машин			2 243,10		4 486,20		8,16	36 607,39	
		в т.ч. зарплата машинистов			126,23		*252,46*		18,29	*4 617,49*	
		НР от ФОТ	%	130			956,20	130*0,85= 111		14 932,85	
		СП от ФОТ	%	89			654,63	89*0,8= 71		9 551,64	
		Затраты труда	*чел-ч*	26							52,00
							6 580,11			**69 927,41**	**52,00**
	Прокладка трубопроводов газоснабжения										
84	ТЕР 24-02-030-9	Укладка в траншею изолированных стальных газопроводов условным диаметром до 400 мм Объем: 0,998=99,8/100	*100 м трубопровода*	0,998	77 143,71			24-02-030-9			
		Зарплата			867,68		865,94		18,29	15 838,13	
		Эксплуатация машин			2 802,57		2 796,96		7	19 578,75	
		в т.ч. зарплата машинистов			293,57		*292,98*		18,29	*5 358,66*	
		Материальные ресурсы			73 473,46		73 326,51		1,5	109 989,77	
		НР от ФОТ	%	130			1 506,60	130*0,85= 111		23 528,44	
		СП от ФОТ	%	89			1 031,44	89*0,8= 71		15 049,72	
		Затраты труда	*чел-ч*	92,11							91,93
84,1	ССЦ 103-8015	Трубы стальные изолированные двухслойным покрытием из экструдированного полиэтилена <СЭВИЛЕН>, диаметр условного прохода 426 мм, толщина стенки 7,0 мм	*м*	-100,798	726,25		- 73 204,55		1,5	- 109 806,82	
							6 322,90			**74 177,99**	**91,93**
85	ССЦ 103-0814	Трубы стальные сварные для класса прочности К 52, наружным диаметром 530 мм толщина стенок 7 мм	*м*	100,798	853,46		86 027,06	103-0814	8,45	726 928,67	
							86 027,06			**726 928,67**	**0,00**
86	ТЕР 22-02-003-11	Нанесение весьма усиленной антикоррозионной битумно-резиновой или битумно-полимерной изоляции на стальные трубопроводы диаметром 500 мм	*1 км трубопровода*	0,0998	46 659,47			22-02-003-11			
		Зарплата			3 774,36		376,68		18,29	6 889,50	

1	2	3	4	5	6	7	8	9	10	11	12
		Эксплуатация машин			29 987,61		2 992,76		6,25	18 704,77	
		в т.ч. зарплата машинистов			2 569,69		*256,46*		18,29	*4 690,56*	
		Материальные ресурсы			12 897,50		1 287,17		5,12	6 590,31	
		НР от ФОТ	%	130			823,08	130*0,85= 111		12 853,87	
		СП от ФОТ	%	89			563,49	89*0,8= 71		8 221,84	
		Затраты труда	*чел-ч*	426							42,51
86,1	ССЦ 101-9090	Мастика	*т*	1,61676	0,00		0,00		5,12	0,00	
							6 043,18			**53 260,29**	**42,51**
87	ССЦ 101-1995	Мастика битумная	*т*	1,62	3 570,24		5 783,79	101-1995	17,91	103 587,66	
							5 783,79			**103 587,66**	**0,00**
88	ТЕР 24-02-030-5	Укладка в траншею изолированных стальных газопроводов условным диаметром до 200 мм Объем: 1,885=188,5/100	*100 м трубопро вода*	1,885	27 862,56			24-02-030-5			
		Зарплата			507,64		956,90		18,29	17 501,73	
		Эксплуатация машин			1 758,69		3 315,13		7	23 205,91	
		в т.ч. зарплата машинистов			182,16		*343,37*		18,29	*6 280,27*	
		Материальные ресурсы			25 596,23		48 248,89		2,04	98 427,74	
		НР от ФОТ	%	130			1 690,35	130*0,85= 111		26 398,02	
		СП от ФОТ	%	89			1 157,24	89*0,8= 71		16 885,22	
		Затраты труда	*чел-ч*	53,89							101,58
88,1	ССЦ 103-8011	Трубы стальные изолированные двухслойным покрытием из экструдированного полиэтилена <СЭВИЛЕН>, диаметр условного прохода 219 мм, толщина стенки 5,0 мм	*м*	-190,385	253,12		- 48 190,25		2,04	- 98 308,11	
							7 178,26			**84 110,51**	**101,58**
89	ССЦ 103-0858	Трубы стальные сварные для класса прочности К 42, наружным диаметром 219 мм толщина стенок 6 мм	*м*	190,385	304,07		57 890,37	103-0858	3,76	217 667,78	
							57 890,37			**217 667,78**	**0,00**
90	ТЕР 22-02-003-6	Нанесение весьма усиленной антикоррозионной битумно-резиновой или битумно-полимерной изоляции на стальные трубопроводы диаметром 200 мм	*1 км трубопро вода*	0,1885	15 910,22			22-02-003-6			
		Зарплата			2 778,48		523,74		18,29	9 579,27	
		Эксплуатация машин			7 697,31		1 450,94		4,5	6 529,24	
		в т.ч. зарплата машинистов			339,50		*64,00*		18,29	*1 170,48*	
		Материальные ресурсы			5 434,43		1 024,39		5,14	5 265,36	
		НР от ФОТ	%	130			764,06	130*0,85= 111		11 932,22	

1	2	3	4	5	6	7	8	9	10	11	12
		СП от ФОТ	%	89			523,09	89*0,8= 71		7 632,32	
		Затраты труда	чел-ч	306							57,68
90,1	ССЦ 101-9090	Мастика	т	1,249755	0,00		0,00		5,14	0,00	
							4 286,22			40 938,41	57,68
91	ССЦ 101-1995	Мастика битумная	т	1,25	3 570,24		4 462,80	101-1995	17,91	79 928,75	
							4 462,80			79 928,75	0,00
92	ТЕР 24-02-030-1	Укладка в траншею изолированных стальных газопроводов условным диаметром до 50 мм Объем: 0,029=2,9/100	100 м трубопровода	0,029	6 005,40			24-02-030-1			
		Зарплата			173,87		5,04		18,29	92,22	
		Эксплуатация машин			715,02		20,74		6,92	143,49	
		в т.ч. зарплата машинистов			81,44		*2,36*		18,29	*43,20*	
		Материальные ресурсы			5 116,51		148,38		4,46	661,77	
		НР от ФОТ	%	130			9,62	130*0,85= 111		150,32	
		СП от ФОТ	%	89			6,59	89*0,8= 71		96,15	
		Затраты труда	чел-ч	20,1							0,58
92,1	ССЦ 103-8007	Трубы стальные изолированные двухслойным покрытием из экструдированного полиэтилена <СЭВИЛЕН>, диаметр условного прохода 57 мм, толщина стенки 3,5 мм	м	-2,929	50,62		- 148,27		4,46	- 661,27	
							42,10			**482,68**	0,58
93	ССЦ 103-0140	Трубы стальные электросварные прямошовные со снятой фаской из стали марок БСт2кп-БСт4кп и БСт2пс-БСт4пс наружный диаметр 57 мм, толщина стенки 4 мм	м	2,9	34,76		100,80	103-0140	3,99	402,21	
							100,80			**402,21**	0,00
94	ТЕР 22-02-003-1	Нанесение весьма усиленной антикоррозионной битумно-резиновой или битумно-полимерной изоляции на стальные трубопроводы диаметром 50 мм	1 км трубопровода	0,0029	5 395,88			22-02-003-1			
		Зарплата			2 024,84		5,87		18,29	107,40	
		Эксплуатация машин			1 853,84		5,38		4,12	22,15	
		в т.ч. зарплата машинистов			0,97		*0,00*		18,29	*0,05*	
		Материальные ресурсы			1 517,20		4,40		5,22	22,97	
		НР от ФОТ	%	130			7,63	130*0,85= 111		119,27	
		СП от ФОТ	%	89			5,22	89*0,8= 71		76,29	
		Затраты труда	чел-ч	223							0,65

1	2	3	4	5	6	7	8	9	10	11	12
94,1	ССЦ 101-9090	Мастика	*т*	0,005017	0,00		0,00		5,22	0,00	
							28,50			**348,08**	**0,65**
95	ССЦ 101-1995	Мастика битумная	*т*	0,005	3 570,24		17,85	101-1995	17,91	319,71	
							17,85			**319,71**	**0,00**
96	ТЕР 24-02-004-1	Механическая резка полиэтиленовых труб, диаметр труб до 63 мм	*1 КОНЕЦ*	1	0,66			24-02-004-1			
		Зарплата			0,37		0,37		18,29	6,77	
		Эксплуатация машин			0,29		0,29		4,69	1,36	
		НР от ФОТ	%	130			0,48	130*0,85= 111		7,51	
		СП от ФОТ	%	89			0,33	89*0,8= 71		4,81	
		Затраты труда	*чел-ч*	0,04							0,04
							1,47			**20,45**	**0,04**
97	ТЕР 24-02-031-1	Укладка газопроводов из полиэтиленовых труб в траншею со стационарно установленного барабана, диаметр газопровода 63 мм Объем: 1,159=115,9/100	*100 м укладки*	1,159	2 206,97			24-02-031-1			
		Зарплата			58,60		67,92		18,29	1 242,21	
		Эксплуатация машин			54,53		63,20		5,68	358,98	
		Материальные ресурсы			2 093,84		2 426,76		5,98	14 512,03	
		НР от ФОТ	%	130			88,30	130*0,85= 111		1 378,85	
		СП от ФОТ	%	89			60,45	89*0,8= 71		881,97	
		Затраты труда	*чел-ч*	5,7							6,61
97,1	ССЦ 507-0592	Трубы напорные из полиэтилена низкого давления среднего типа, наружным диаметром 63 мм	*10 м*	-11,59	209,34		- 2 426,25		5,98	- 14 508,98	
							280,38			**3 865,06**	**6,61**
98	ССЦ 507-2055	Труба ПЭ 80 SDR 11, наружный диаметр 63 мм (ГОСТ Р 50838-95) Объем: 11,59=115,9/10	*10 м*	11,59	490,38		5 683,50	507-2055	3,98	22 620,35	
							5 683,50			**22 620,35**	**0,00**
99	ТЕР 10-06-048-5 *Поправка: Сб.№м10, п.1.10.98*	Прокладка сигнальной ленты *Поправка: Сб.№м10, п.1.10.98* *Наименование: Прокладка опознавательной ленты*	*1 км кабеля*	0,1159	2 503,31			м10-06-048-5			
		Зарплата			223,33	)*0,3	7,77		18,29	142,03	
		Эксплуатация машин			2 275,51	)*0,3	79,12		6,02	476,30	
		в т.ч. зарплата машинистов			109,29	)*0,3	*3,80*		18,29	*69,50*	
		Материальные ресурсы			4,47	)*0,3	0,16		18,27	2,84	
		НР от ФОТ	%	80			9,26	80*0,85= 68		143,84	
		СП от ФОТ	%	60			6,94	60*0,8= 48		101,53	
		Затраты труда	*чел-ч*	23		)*0,3					0,80

1	2	3	4	5	6	7	8	9	10	11	12
							103,25			**866,54**	**0,80**
100	ССЦ 507-3538	Лента сигнальная "Газ" ЛСГ 200	*м*	115,9	0,28		32,45	507-3538	8	259,62	
							32,45			**259,62**	**0,00**
		Резервные футляры на газопроводе среднего давления									
		Футляр Ду 800 мм (открытым способом)									
101	ТЕР 24-02-004-4	Механическая резка полиэтиленовых труб, диаметр труб 800 мм (прим.)	*1 КОНЕЦ*	1	6,55			24-02-004-4			
		Зарплата			1,49		1,49		18,29	27,25	
		Эксплуатация машин			5,06		5,06		4,72	23,88	
		НР от ФОТ	%	130			1,94	130*0,85= 111		30,25	
		СП от ФОТ	%	89			1,33	89*0,8= 71		19,35	
		Затраты труда	*чел-ч*	0,16							0,16
							9,82			**100,73**	**0,16**
102	ТЕР 22-01-021-15	Укладка трубопроводов из полиэтиленовых труб диаметром 800 мм	*1 км трубопровода*	0,0617	38 200,31			22-01-021-15			
		Зарплата			8 090,21		499,17		18,29	9 129,75	
		Эксплуатация машин			27 155,40		1 675,49		6,45	10 806,90	
		в т.ч. зарплата машинистов			1 931,26		*119,16*		18,29	*2 179,41*	
		Материальные ресурсы			2 954,70		182,30		7,11	1 296,19	
		НР от ФОТ	%	130			803,83	130*0,85= 111		12 553,17	
		СП от ФОТ	%	89			550,31	89*0,8= 71		8 029,50	
		Затраты труда	*чел-ч*	923,54							56,98
102,1	ССЦ 507-9005	Трубы полиэтиленовые	*м*	62,317	0,00		0,00		7,11	0,00	
							3 711,10			**41 815,51**	**56,98**
103	ССЦ 507-3056	Труба ПЭ 80 SDR 13,6, наружный диаметр 800 мм (ГОСТ 18599-2001, с попр. 2002)	*10 м*	6,2317	34 361,90		214 133,05	507-3056	7,74	1 657 389,82	
		Объем: 6,2317=62,317/10									
							214 133,05			**1 657 389,82**	**0,00**
104	ТЕР 22-05-004-5	Заделка битумом и прядью концов футляра диаметром 800 мм	*1 футляр*	2	413,70			22-05-004-5			
		Зарплата			69,11		138,22		18,29	2 528,04	
		Эксплуатация машин			127,06		254,12		6,5	1 651,78	
		Материальные ресурсы			217,53		435,06		8,75	3 806,78	
		НР от ФОТ	%	130			179,69	130*0,85= 111		2 806,12	
		СП от ФОТ	%	89			123,02	89*0,8= 71		1 794,91	
		Затраты труда	*чел-ч*	7,99							15,98
							1 130,11			**12 587,63**	**15,98**

1	2	3	4	5	6	7	8	9	10	11	12
	Футляр Ду 720х10,0 мм (ГНБ)										
105	калькуляция №5	Устройство бестраншейного перехода методом ННБ Дн 720мм	*м*	95,3	0,00						
		Зарплата			0,00	=30084,08/6,04	474 671,00		6,04	2 867 012,82	
							474 671,00			**2 867 012,82**	**0,00**
106	ССЦ 103-0843	Трубы стальные сварные для класса прочности К 52, наружным диаметром 720 мм толщина стенок 10 мм	*м*	95,3	1 566,20		149 258,86	103-0843	9,16	1 367 211,16	
							149 258,86			**1 367 211,16**	**0,00**
107	ТЕР 22-02-003-13	Нанесение весьма усиленной антикоррозионной битумно-резиновой или битумно-полимерной изоляции на стальные трубопроводы диаметром 700 мм	*1 км трубопровода*	0,0953	60 929,44			22-02-003-13			
		Зарплата			5 298,28		504,93		18,29	9 235,10	
		Эксплуатация машин			38 536,36		3 672,52		6,2	22 769,59	
		в т.ч. зарплата машинистов			3 148,73		*300,07*		18,29	*5 488,35*	
		Материальные ресурсы			17 094,80		1 629,13		5,11	8 324,88	
		НР от ФОТ	%	130			1 046,50	130*0,85= 111		16 343,03	
		СП от ФОТ	%	89			716,45	89*0,8= 71		10 453,65	
		Затраты труда	*чел-ч*	598							56,99
107,1	ССЦ 101-9090	Мастика	*т*	2,01083	0,00		0,00		5,11	0,00	
							7 569,53			**67 126,25**	**56,99**
108	ССЦ 101-1995	Мастика битумная	*т*	2,01	3 570,24		7 176,18	101-1995	17,91	128 525,43	
							7 176,18			**128 525,43**	**0,00**
109	ТЕР 04-02-006-12	Сварка обсадных труб наружным диаметром до 720 мм	*1 сварка*	8	101,34			04-02-006-12			
		Зарплата			26,02		208,16		18,29	3 807,25	
		Эксплуатация машин			39,06		312,48		8,1	2 531,09	
		Материальные ресурсы			36,26		290,08		6,32	1 833,31	
		НР от ФОТ	%	112			233,14	112*0,85= 95		3 616,89	
		СП от ФОТ	%	51			106,16	51*0,8= 41		1 560,97	
		Затраты труда	*чел-ч*	2,97							23,76
							1 150,02			**13 349,51**	**23,76**
110	ТЕР 22-05-004-4	Заделка битумом и прядью концов футляра диаметром 700 мм	*1 футляр*	1	350,45			22-05-004-4			
		Зарплата			61,85		61,85		18,29	1 131,24	
		Эксплуатация машин			102,79		102,79		6,47	665,05	
		Материальные ресурсы			185,81		185,81		8,87	1 648,13	
		НР от ФОТ	%	130			80,41	130*0,85= 111		1 255,68	
		СП от ФОТ	%	89			55,05	89*0,8= 71		803,18	

1	2	3	4	5	6	7	8	9	10	11	12
		Затраты труда	*чел-ч*	7,15							7,15
							485,91			**5 503,28**	**7,15**
	Футляр с. 720х10,0 (открытым способом)										
111	ТЕР 22-01-011-13	Укладка стальных водопроводных труб с гидравлическим испытанием диаметром 700 мм	*1 км трубопро вода*	0,0083	1 276 479,97			22-01-011-13			
		Зарплата			13 186,80		109,45		18,29	2 001,85	
		Эксплуатация машин			50 892,84		422,41		6,64	2 804,81	
		в т.ч. зарплата машинистов			5 481,78		*45,50*		18,29	*832,17*	
		Материальные ресурсы			1 212 400,33		10 062,92		8,49	85 434,21	
		НР от ФОТ	%	130			201,44	130*0,85= 111		3 145,76	
		СП от ФОТ	%	89			137,91	89*0,8= 71		2 012,15	
		Затраты труда	*чел-ч*	1320							10,96
111,1	ССЦ 103-0246	Трубы стальные электросварные прямошовные и спирально-шовные группы А и Б с сопротивлением по разрыву 38 кгс/мм2, наружный диаметр 720 мм, толщина стенки 10 мм	*м*	-8,3332	1 202,00		- 10 016,51		8,49	- 85 040,14	
							917,62			**10 358,64**	**10,96**
112	ССЦ 103-0843	Трубы стальные сварные для класса прочности К 52, наружным диаметром 720 мм толщина стенок 10 мм	*м*	8,3332	1 566,20		13 051,46	103-0843	9,16	119 551,35	
							13 051,46			**119 551,35**	**0,00**
113	ТЕР 22-02-003-13	Нанесение весьма усиленной антикоррозионной битумно-резиновой или битумно-полимерной изоляции на стальные трубопроводы диаметром 700 мм	*1 км трубопро вода*	0,0083	60 929,44			22-02-003-13			
		Зарплата			5 298,28		43,98		18,29	804,32	
		Эксплуатация машин			38 536,36		319,85		6,2	1 983,08	
		в т.ч. зарплата машинистов			3 148,73		*26,13*		18,29	*478,00*	
		Материальные ресурсы			17 094,80		141,89		5,11	725,04	
		НР от ФОТ	%	130			91,14	130*0,85= 111		1 423,38	
		СП от ФОТ	%	89			62,40	89*0,8= 71		910,45	
		Затраты труда	*чел-ч*	598							4,96
113,1	ССЦ 101-9090	Мастика	*т*	0,17513	0,00		0,00		5,11	0,00	
							659,26			**5 846,27**	**4,96**
114	ССЦ 101-1995	Мастика битумная	*т*	0,18	3 570,24		642,64	101-1995	17,91	11 509,74	
							642,64			**11 509,74**	**0,00**
	Футляр Ду 450 мм (открытым способом)										

1	2	3	4	5	6	7	8	9	10	11	12
115	ТЕР 24-02-004-4	Механическая резка полиэтиленовых труб, диаметр труб 450 мм (прим.)	*1 КОНЕЦ*	1	6,55			24-02-004-4			
		Зарплата			1,49		1,49		18,29	27,25	
		Эксплуатация машин			5,06		5,06		4,72	23,88	
		НР от ФОТ	%	130			1,94	130*0,85= 111		30,25	
		СП от ФОТ	%	89			1,33	89*0,8= 71		19,35	
		Затраты труда	*чел-ч*	0,16							0,16
							9,82			**100,73**	**0,16**
116	ТЕР 22-01-021-8	Укладка трубопроводов из полиэтиленовых труб диаметром 300 мм	*1 км трубопровода*	0,0773	554 390,96			22-01-021-8			
		Зарплата			3 117,83		241,01		18,29	4 408,04	
		Эксплуатация машин			7 839,27		605,98		7,41	4 490,28	
		в т.ч. зарплата машинистов			905,56		*70,00*		18,29	*1 280,30*	
		Материальные ресурсы			543 433,86		42 007,44		5,68	238 602,24	
		НР от ФОТ	%	130			404,31	130*0,85= 111		6 314,06	
		СП от ФОТ	%	89			276,80	89*0,8= 71		4 038,72	
		Затраты труда	*чел-ч*	351,9							27,20
116,1	ССЦ 507-0607	Трубы напорные из полиэтилена низкого давления среднего типа, наружным диаметром 315 мм	*10 м*	-7,8073	5 376,20		- 41 973,61		5,68	- 238 410,08	
							1 561,93			**19 443,26**	**27,20**
117	ССЦ 507-2983	Труба ПЭ 80 SDR 11, наружный диаметр 450 мм (ГОСТ 18599-2001) (прим.)	*10 м*	7,73	15 091,25		116 655,36	507-2983	7,84	914 578,04	
		Объем: 7,73=77,3/10									
							116 655,36			**914 578,04**	**0,00**
118	ТЕР 22-05-004-2	Заделка битумом и прядью концов футляра диаметром 450 мм	*1 футляр*	7	216,04			22-05-004-2			
		Зарплата			37,28	)*0,9	234,86		18,29	4 295,66	
		Эксплуатация машин			63,42	)*0,9	399,55		6,23	2 489,17	
		Материальные ресурсы			115,34	)*0,9	726,64		8,89	6 459,85	
		НР от ФОТ	%	130			305,32	130*0,85= 111		4 768,18	
		СП от ФОТ	%	89			209,03	89*0,8= 71		3 049,92	
		Затраты труда	*чел-ч*	4,31		)*0,9					27,15
							1 875,40			**21 062,78**	**27,15**
	Футляр ПЭ 80 ГАЗ SDR 11-110х10,0										
119	ТЕР 24-02-004-2	Механическая резка полиэтиленовых труб, диаметр труб 110 мм	*1 КОНЕЦ*	1	3,46			24-02-004-2			
		Зарплата			0,74		0,74		18,29	13,53	
		Эксплуатация машин			2,72		2,72		4,72	12,84	
		НР от ФОТ	%	130			0,96	130*0,85= 111		15,02	
		СП от ФОТ	%	89			0,66	89*0,8= 71		9,61	

1	2	3	4	5	6	7	8	9	10	11	12
		Затраты труда	*чел-ч*	0,08							0,08
							5,08			**51,00**	**0,08**
120	ТЕР 22-01-021-3	Укладка трубопроводов из полиэтиленовых труб диаметром 100 мм	*1 км трубопровода*	0,0283	72 561,69			22-01-021-3			
		Зарплата			2 018,61		57,13		18,29	1 044,85	
		Эксплуатация машин			3 195,93		90,44		7,57	684,67	
		в т.ч. зарплата машинистов			392,13		*11,10*		18,29	*202,97*	
		Материальные ресурсы			67 347,15		1 905,92		5,68	10 825,65	
		НР от ФОТ	%	130			88,70	130*0,85= 111		1 385,08	
		СП от ФОТ	%	89			60,72	89*0,8= 71		885,95	
		Затраты труда	*чел-ч*	225,04							6,37
120,1	ССЦ 507-0595	Трубы напорные из полиэтилена низкого давления среднего типа, наружным диаметром 110 мм	*10 м*	-2,8583	666,34		- 1 904,60		5,68	- 10 818,13	
							298,31			**4 008,07**	**6,37**
121	ССЦ 507-2976	Труба ПЭ 80 SDR 11, наружный диаметр 110 мм (ГОСТ 18599-2001) Объем: 2,83=28,3/10	*10 м*	2,83	734,88		2 079,71	507-2976	7,81	16 242,54	
							2 079,71			**16 242,54**	**0,00**
122	ТЕР 22-05-004-1	Заделка битумом и прядью концов футляра диаметром 100 мм	*1 футляр*	1	148,37			22-05-004-1			
		Зарплата			25,00	)*0,25	6,25		18,29	114,31	
		Эксплуатация машин			44,33	)*0,25	11,08		5,99	66,38	
		Материальные ресурсы			79,04	)*0,25	19,76		8,98	177,44	
		НР от ФОТ	%	130			8,13	130*0,85= 111		126,88	
		СП от ФОТ	%	89			5,56	89*0,8= 71		81,16	
		Затраты труда	*чел-ч*	2,89		)*0,25					0,72
							50,78			**566,17**	**0,72**
	Продувочная свеча										
123	ТЕР 24-02-080-1	Установка газовых свечей условным диаметром 50 мм	*1 свеча*	1	176,85			24-02-080-1			
		Зарплата			33,49		33,49		18,29	612,53	
		Эксплуатация машин			82,10		82,10		7,41	608,36	
		в т.ч. зарплата машинистов			6,25		*6,25*		18,29	*114,31*	
		Материальные ресурсы			61,26		61,26		3,91	239,53	
		НР от ФОТ	%	130			51,66	130*0,85= 111		806,79	
		СП от ФОТ	%	89			35,37	89*0,8= 71		516,06	
		Затраты труда	*чел-ч*	3,78							3,78
							263,88			**2 783,27**	**3,78**

1	2	3	4	5	6	7	8	9	10	11	12
124	ССЦ 103-0132	Трубы стальные электросварные прямошовные со снятой фаской из стали марок БСт2кп-БСт4кп и БСт2пс-БСт4пс наружный диаметр 32 мм, толщина стенки 3 мм	*м*	20	14,77		295,40	103-0132	4,25	1 255,45	
							295,40			**1 255,45**	**0,00**
125	ТЕР 24-02-052-1	Монтаж задвижки стальной с торцами под приварку для надземной установки на газопроводах из труб условным диаметром до 50 мм	*1 задвижка*	10	339,76			24-02-052-1			
		Зарплата			55,61		556,10		18,29	10 171,07	
		Эксплуатация машин			49,02		490,20		7,79	3 818,66	
		Материальные ресурсы			235,13		2 351,30		3,83	9 005,48	
		НР от ФОТ	%	130			722,93	130*0,85= 111		11 289,89	
		СП от ФОТ	%	89			494,93	89*0,8= 71		7 221,46	
		Затраты труда	*чел-ч*	5,49							54,90
125,1	ССЦ 302-9140	Задвижки стальные клиновые для газа и нефтепродуктов фланцевые на давление Ру=1,6 МПа	*шт.*	10	0,00		0,00		3,83	0,00	
125,2	ССЦ 103-0134	Трубы стальные электросварные прямошовные со снятой фаской из стали марок БСт2кп-БСт4кп и БСт2пс-БСт4пс наружный диаметр 40 мм, толщина стенки 3 мм	*м*	-58	18,82		- 1 091,56		3,83	- 4 180,67	
							3 523,90			**37 325,89**	**54,90**
126	ССЦ 302-1823	Краны шаровые PN25 BALLOMAX под приварку диаметром 25 мм	*шт.*	10	457,06		4 570,60	302-1823	4,33	19 790,70	
							4 570,60			**19 790,70**	**0,00**
127	ССЦ 301-3281	Трубка контрольная	*компл.*	14	95,00		1 330,00	301-3281	5,87	7 807,10	
							1 330,00			**7 807,10**	**0,00**
		Установка крана шарового для подземной установки									
128	ТЕР 24-02-050-4	Сборка и установка узла газового крана в колодцах, условный диаметр крана до 500 мм (прим.)	*1 узел газового крана*	1	647,08			24-02-050-4			
		Зарплата			156,04		156,04		18,29	2 853,97	
		Эксплуатация машин			472,15		472,15		7,18	3 390,04	
		в т.ч. зарплата машинистов			44,43		*44,43*		18,29	*812,62*	
		Материальные ресурсы			18,89		18,89		6,68	126,19	
		НР от ФОТ	%	130			260,61	130*0,85= 111		4 069,91	
		СП от ФОТ	%	89			178,42	89*0,8= 71		2 603,28	
		Затраты труда	*чел-ч*	16,07							16,07

1	2	3	4	5	6	7	8	9	10	11	12
128,1	ССЦ 302-9124	Задвижки стальные	*шт.*	1	0,00		0,00		6,68	0,00	
							1 086,11			**13 043,39**	**16,07**
129	прайс-лист	Кран шаровый стальной для газа БРОЕН Балломкс полный проход с/с Ду 500 Ру 25 для подземной прокладки с изоляцией весьма усиленного типа с удлинением штока Н=1600мм с редуктором ,Т-ключ, *Базисная стоимость: 558 864,44 = [3 380 581,94 / 6,17] + 2% Заг.скл*	*шт.*	1	558 864,44		558 864,44		6,17	3 448 193,59	
							558 864,44			**3 448 193,59**	**0,00**
130	ТЕР 24-02-050-3	Сборка и установка узла газового крана в колодцах, условный диаметр крана до 300 мм	*1 узел газового крана*	1	1 198,85			24-02-050-3			
		Зарплата			103,90		103,90		18,29	1 900,33	
		Эксплуатация машин			321,06		321,06		7,17	2 302,00	
		в т.ч. зарплата машинистов			30,23		*30,23*		18,29	*552,91*	
		Материальные ресурсы			773,89		773,89		7,06	5 463,66	
		НР от ФОТ	%	130			174,37	130*0,85= 111		2 723,10	
		СП от ФОТ	%	89			119,38	89*0,8= 71		1 741,80	
		Затраты труда	*чел-ч*	11,03							11,03
130,1	ССЦ 302-3233	Краны стальные газовые шаровые равнопроходные с ДУ 300 мм	*шт.*	-1	759,45		- 759,45		7,06	- 5 361,72	
							733,15			**8 769,17**	**11,03**
131	прайс-лист	Кран шаровый стальной для газа БРОНЕ Балломакс полный проход с/с Ду 200 Ру 25 для подземной прокладки ,шток Н=1600 с редуктором ,Т-ключ *Базисная стоимость: 38 670,90 = [233 921,08 / 6,17] + 2% Заг.скл*	*шт.*	1	38 670,90		38 670,90		6,17	238 599,45	
							38 670,90			**238 599,45**	**0,00**
132	ТЕР 24-02-081-1	Установка ковера	*1 установка*	2	486,74			24-02-081-1			
		Зарплата			13,98		27,96		18,29	511,39	
		Эксплуатация машин			54,50		109,00		7,53	820,77	
		в т.ч. зарплата машинистов			3,26		*6,52*		18,29	*119,25*	
		Материальные ресурсы			418,26		836,52		6,21	5 194,79	
		НР от ФОТ	%	130			44,82	130*0,85= 111		700,01	
		СП от ФОТ	%	89			30,69	89*0,8= 71		447,75	
		Затраты труда	*чел-ч*	1,54							3,08
132,1	ССЦ 301-3281	Трубка контрольная	*компл.*	-2	95,00		- 190,00		6,21	- 1 179,90	
							858,99			**6 494,81**	**3,08**

1	2	3	4	5	6	7	8	9	10	11	12
133	ССЦ 403-8296	Кольцо опорное КО-6 /бетон В15 (М200), объем 0,02 м3, расход ар-ры 1,10 кг / (серия 3.900.1-14)	*шт.*	13	32,96		428,48	403-8296	14,84	6 358,64	
							428,48			**6 358,64**	**0,00**
	Устройство отмостки вокруг ковера										
134	ТЕР 06-01-001-1	Устройство бетонной подготовки	*100 м3 бетона, бутобетона и железобетона в деле*	0,0007	72 549,64			06-01-001-1			
		Объем: 0,0007=0,07/100									
		Зарплата			1 355,40		0,95		18,29	17,35	
		Эксплуатация машин			1 582,65		1,11		5,56	6,16	
		в т.ч. зарплата машинистов			234,54		*0,16*		18,29	*3,00*	
		Материальные ресурсы			69 611,59		48,73		4,71	229,51	
		НР от ФОТ	%	105			1,17	105*0,85= 89		18,11	
		СП от ФОТ	%	65			0,72	65*0,8= 52		10,58	
		Затраты труда	*чел-ч*	180							0,13
134,1	ССЦ 401-0061	Бетон тяжелый, крупность заполнителя 20 мм, класс В3,5 (М50)	*м3*	-0,0714	655,55		- 46,81		4,71	- 220,46	
							5,87			**61,25**	**0,13**
135	ССЦ 401-0006	Бетон тяжелый, класс В15 (М200)	*м3*	0,0714	685,97		48,98	401-0006	4,56	223,34	
							48,98			**223,34**	**0,00**
	Установка фасонных частей										
136	ТЕР 22-03-001-6	Установка фасонных частей стальных сварных диаметром 300-800 мм	*1 т фасонных частей*	0,331	19 151,69			22-03-001-6			
		Зарплата			1 648,87		545,78		18,29	9 982,24	
		Эксплуатация машин			10 952,38		3 625,24		6,75	24 470,36	
		в т.ч. зарплата машинистов			1 072,37		*354,95*		18,29	*6 492,12*	
		Материальные ресурсы			6 550,44		2 168,20		8,9	19 296,94	
		НР от ФОТ	%	130			1 170,95	130*0,85= 111		18 286,54	
		СП от ФОТ	%	89			801,65	89*0,8= 71		11 696,80	
		Затраты труда	*чел-ч*	154,1							51,01
136,2	ССЦ 103-1009	Фасонные стальные сварные части, диаметр до 800 мм	*т*	-0,331	5 956,45		- 1 971,58		8,9	- 17 547,11	
							6 340,24			**66 185,77**	**51,01**

1	2	3	4	5	6	7	8	9	10	11	12
137	ССЦ 507-2092	Отводы 90 град. с радиусом кривизны R=1 Ду на Ру до 16 МПа (160 кгс/см2), диаметром условного прохода 500 мм, наружным диаметром 530 мм, толщиной стенки 9 мм	*шт.*	2	1 724,90		3 449,80	507-2092	10,28	35 463,94	
							3 449,80			**35 463,94**	**0,00**
138	ССЦ 507-2092	Отводы 90 град. с радиусом кривизны R=1 Ду на Ру до 16 МПа (160 кгс/см2), диаметром условного прохода 500 мм, наружным диаметром 530 мм, толщиной стенки 9 мм	*шт.*	1	1 724,90		1 724,90	507-2092	10,28	17 731,97	
							1 724,90			**17 731,97**	**0,00**
139	ССЦ 507-2370	Переходы концентрические на Ру до 16 МПа (160 кгс/см2) диаметром условного прохода 500х400 мм, наружным диаметром и толщиной стенки 530х12-426х12 мм	*шт.*	1	2 039,21		2 039,21	507-2370	3,57	7 279,98	
							2 039,21			**7 279,98**	**0,00**
140	ССЦ 507-2363	Переходы концентрические на Ру до 16 МПа (160 кгс/см2) диаметром условного прохода 400х300 мм, наружным диаметром и толщиной стенки 426х10-219х8 мм (прим.)	*шт.*	1	608,91		608,91	507-2363	3,57	2 173,81	
							608,91			**2 173,81**	**0,00**
141	ТЕР 22-03-001-5	Установка фасонных частей стальных сварных диаметром 100-250 мм	*1 т фасонных частей*	0,1067	24 181,61			22-03-001-5			
		Зарплата			3 785,66		403,93		18,29	7 387,88	
		Эксплуатация машин			13 548,52		1 445,63		6,54	9 454,40	
		в т.ч. зарплата машинистов			1 344,17		*143,42*		18,29	*2 623,21*	
		Материальные ресурсы			6 847,43		730,62		8,91	6 509,83	
		НР от ФОТ	%	130			711,56	130*0,85= 111		11 112,31	
		СП от ФОТ	%	89			487,14	89*0,8= 71		7 107,87	
		Затраты труда	*чел-ч*	353,8							37,75
141,2	ССЦ 103-1009	Фасонные стальные сварные части, диаметр до 800 мм	*т*	-0,1067	5 956,45		- 635,55		8,91	- 5 662,78	
							3 143,33			**35 909,51**	**37,75**
142	ССЦ 507-2033	Отводы 90 град. с радиусом кривизны R=1,5 Ду на Ру до 16 МПа (160 кгс/см2), диаметром условного прохода 200 мм, наружным диаметром 219 мм, толщиной стенки 6 мм	*шт.*	5	243,99		1 219,95	507-2033	6,18	7 539,29	
							1 219,95			**7 539,29**	**0,00**

1	2	3	4	5	6	7	8	9	10	11	12
143	ССЦ 507-2033	Отводы 90 град. с радиусом кривизны R=1,5 Ду на Ру до 16 МПа (160 кгс/см2), диаметром условного прохода 200 мм, наружным диаметром 219 мм, толщиной стенки 6 мм	*шт.*	1	243,99		243,99	507-2033	6,18	1 507,86	
							243,99			**1 507,86**	**0,00**
144	ССЦ 507-2182	Тройники равнопроходные на Ру до 16 МПа (160 кгс/см2) диаметром условного прохода 200 мм, наружным диаметром 219 мм, толщиной стенки 6 мм	*шт.*	2	334,31		668,62	507-2182	5,86	3 918,11	
							668,62			**3 918,11**	**0,00**
145	ССЦ 507-2322	Переходы концентрические на Ру до 16 МПа (160 кгс/см2) диаметром условного прохода 200х100 мм, наружным диаметром и толщиной стенки 219х6-108х4 мм	*шт.*	1	159,87		159,87	507-2322	3,09	494,00	
							159,87			**494,00**	**0,00**
146	ССЦ 507-2297	Переходы концентрические на Ру до 16 МПа (160 кгс/см2) диаметром условного прохода 100х50 мм, наружным диаметром и толщиной стенки 108х4-57х3 мм	*шт.*	1	61,76		61,76	507-2297	1,45	89,55	
							61,76			**89,55**	**0,00**
147	ТЕР 22-03-002-1	Установка полиэтиленовых фасонных частей отводов, колен, патрубков, переходов Объем: 0,6=6/10	*10 фасонных частей*	0,6	375,01			22-03-002-1			
		Зарплата			42,05		25,23		18,29	461,46	
		Эксплуатация машин			251,86		151,12		8,24	1 245,20	
		в т.ч. зарплата машинистов			34,01		*20,41*		18,29	*373,23*	
		Материальные ресурсы			81,10		48,66		15,02	730,87	
		НР от ФОТ	%	130			59,33	130*0,85= 111		926,51	
		СП от ФОТ	%	89			40,62	89*0,8= 71		592,63	
		Затраты труда	*чел-ч*	4,8							2,88
147,1	ССЦ 507-0775	Соединительная арматура трубопроводов, переход диаметром 90х75 мм	*10 шт.*	-0,6	81,10		- 48,66		15,02	- 730,87	
							276,30			**3 225,80**	**2,88**
148	ССЦ 507-0760	Неразъемное соединение <полиэтилен-сталь> SDR 11 63х5,8/СТ57 (ТУ2248-025-00203536-96)	*шт.*	2	384,41		768,82	507-0760	1,39	1 068,66	
							768,82			**1 068,66**	**0,00**

1	2	3	4	5	6	7	8	9	10	11	12
149	ССЦ 507-0817	Отвод литой 90° из полиэтилена с закладными электронагревателями, диаметр 63 мм	*шт.*	2	300,24		600,48	507-0817	4,11	2 467,97	
							600,48			**2 467,97**	**0,00**
150	ССЦ 507-0817	Отвод литой 45° из полиэтилена с закладными электронагревателями, диаметр 63 мм	*шт.*	2	300,24		600,48	507-0817	4,11	2 467,97	
							600,48			**2 467,97**	**0,00**
151	ТЕР 24-02-002-2	Сварка полиэтиленовых труб при помощи соединительных деталей с закладными нагревателями, диаметр труб 63 мм	*1 соединение*	2	186,72			24-02-002-2			
		Зарплата			13,48		26,96		18,29	493,10	
		Эксплуатация машин			21,59		43,18		5,74	247,85	
		Материальные ресурсы			151,65		303,30		4,21	1 276,89	
		НР от ФОТ	%	130			35,05	130*0,85= 111		547,34	
		СП от ФОТ	%	89			23,99	89*0,8= 71		350,10	
		Затраты труда	*чел-ч*	1,26							2,52
							432,48			**2 915,28**	**2,52**
152	ТЕР 27-09-004-1	Установка столбиков сигнальных железобетонных Объем: 0,1=10/100	*100 шт.*	0,1	4 064,58			27-09-004-1			
		Зарплата			579,69		57,97		18,29	1 060,25	
		Эксплуатация машин			2 905,49		290,55		6,22	1 807,21	
		в т.ч. зарплата машинистов			278,70		*27,87*		18,29	*509,74*	
		Материальные ресурсы			579,40		57,94		6,99	405,00	
		НР от ФОТ	%	142			121,89	142*0,85= 121		1 899,69	
		СП от ФОТ	%	95			81,55	95*0,8= 76		1 193,19	
		Затраты труда	*чел-ч*	71,04							7,10
							609,90			**6 365,34**	**7,10**
153	ССЦ 403-1214	Столбы прямоугольного сечения длиной до 3 м, из бетона В15 (М200) с расходом арматуры 200 кг/м3	*м3*	0,48	2 791,24		1 339,80	403-1214	7,84	10 503,99	
							1 339,80			**10 503,99**	**0,00**
154	ТЕР 06-01-001-13	Устройство фундаментов-столбов бетонных	*100 м3 бетона, бутобетона и железобетона в деле*	0,007	74 277,49			06-01-001-13			
		Объем: 0,007=0,7/100									
		Зарплата			4 923,68		34,47		18,29	630,38	
		Эксплуатация машин			1 777,09		12,44		5,85	72,77	

1	2	3	4	5	6	7	8	9	10	11	12
		в т.ч. зарплата машинистов			241,69		*1,69*		18,29	*30,94*	
		Материальные ресурсы			67 576,72		473,04		4,7	2 223,27	
		НР от ФОТ	%	105			37,97	105*0,85= 89		588,57	
		СП от ФОТ	%	65			23,50	65*0,8= 52		343,89	
		Затраты труда	*чел-ч*	598,26							4,19
154,1	ССЦ 401-0023	Бетон тяжелый, крупность заполнителя более 40 мм, класс В7,5 (М 100)	*м3*	-0,714	619,01		- 441,97		4,7	- 2 077,27	
							139,45			**1 781,61**	**4,19**
155	ССЦ 401-0004	Бетон тяжелый, класс В10 (М150)	*м3*	0,714	646,51		461,61	401-0004	4,72	2 178,79	
							461,61			**2 178,79**	**0,00**
156	ТЕР 20-02-024-1	Установка на опорах знаков (указателей) сигнальных	*1 ШТ.*	10	287,11			м20-02-024-1			
		Зарплата			36,96		369,60		18,29	6 759,98	
		Эксплуатация машин			249,41		2 494,10		5,16	12 869,56	
		в т.ч. зарплата машинистов			14,54		*145,40*		18,29	*2 659,37*	
		Материальные ресурсы			0,74		7,40		18,27	135,20	
		НР от ФОТ	%	95			489,25	95*0,85= 81		7 629,67	
		СП от ФОТ	%	50			257,50	50*0,8= 40		3 767,74	
		Затраты труда	*чел-ч*	3,7							37,00
156,1	ССЦ 105-9007	Знаки путевые и сигнальные железных дорог	*100 шт.*	0,1	0,00		0,00		18,27	0,00	
							3 617,85			**31 162,15**	**37,00**
157	ССЦ 105-0217	Плакаты предупредительные, путевые сигнальные знаки размер 420х220 мм Объем: 0,1=10/100	*100 шт.*	0,1	2 867,50		286,75	105-0217	6,84	1 961,37	
							286,75			**1 961,37**	**0,00**
158	ТЕР 66-38-3	Заполнение трубопроводов или межтрубного пространства при трубах в футляре цементным раствором	*1 м3 заполнения*	51	557,60			66-38-3			
		Зарплата			19,92		1 015,92		18,29	18 581,18	
		Эксплуатация машин			77,26		3 940,26		6,15	24 232,60	
		в т.ч. зарплата машинистов			9,36		*477,36*		18,29	*8 730,91*	
		Материальные ресурсы			460,42		23 481,42		4,72	110 832,30	
		НР от ФОТ	%	108			1 612,74	108*0,85= 92		25 127,12	
		СП от ФОТ	%	68			1 015,43	68*0,8= 54		14 748,53	
		Затраты труда	*чел-ч*	2,33							118,83
158,1	ССЦ 402-0001	Раствор готовый кладочный цементный марки 25	*м3*	-51,765	418,76		- 21 677,11		4,72	- 102 315,97	
							9 388,66			**91 205,76**	**118,83**
159	ССЦ 402-0433	Смесь цементно-песчаная монтажно-кладочная "БИРСС 1" (марка М200)	*т*	51,765	1 485,41		76 892,25	402-0433	3,44	264 509,34	
							76 892,25			**264 509,34**	**0,00**

1	2	3	4	5	6	7	8	9	10	11	12
	Испытания газопровода										
160	ТЕР 24-02-120-1	Очистка полости трубопровода продувкой воздухом, условный диаметр газопровода до 50 мм	*100 м трубопро вода*	0,088	21,23			24-02-120-1			
		Объем: 0,088=8,8/100									
		Зарплата			3,81		0,34		18,29	6,13	
		Эксплуатация машин			17,42		1,53		6,66	10,21	
		в т.ч. зарплата машинистов			1,94		*0,17*		18,29	*3,12*	
		НР от ФОТ	%	130			0,66	130*0,85= 111		10,27	
		СП от ФОТ	%	89			0,45	89*0,8= 71		6,57	
		Затраты труда	*чел-ч*	0,41							0,04
							2,98			**33,18**	**0,04**
161	ТЕР 24-02-120-2	Очистка полости трубопровода продувкой воздухом, условный диаметр газопровода до 100 мм	*100 м трубопро вода*	1,442	21,23			24-02-120-2			
		Объем: 1,442=144,2/100									
		Зарплата			3,81		5,49		18,29	100,49	
		Эксплуатация машин			17,42		25,12		6,66	167,30	
		в т.ч. зарплата машинистов			1,94		*2,80*		18,29	*51,17*	
		НР от ФОТ	%	130			10,78	130*0,85= 111		168,34	
		СП от ФОТ	%	89			7,38	89*0,8= 71		107,68	
		Затраты труда	*чел-ч*	0,41							0,59
							48,77			**543,81**	**0,59**
162	ТЕР 24-02-120-4	Очистка полости трубопровода продувкой воздухом, условный диаметр газопровода до 200 мм	*100 м трубопро вода*	3,233	31,89			24-02-120-4			
		Объем: 3,233=323,3/100									
		Зарплата			5,76		18,62		18,29	340,60	
		Эксплуатация машин			26,13		84,48		6,66	562,63	
		в т.ч. зарплата машинистов			2,91		*9,41*		18,29	*172,07*	
		НР от ФОТ	%	130			36,44	130*0,85= 111		569,06	
		СП от ФОТ	%	89			24,95	89*0,8= 71		364,00	
		Затраты труда	*чел-ч*	0,62							2,00
							164,49			**1 836,29**	**2,00**
163	ТЕР 24-02-120-8	Очистка полости трубопровода продувкой воздухом, условный диаметр газопровода до 500 мм	*100 м трубопро вода*	2,651	63,79			24-02-120-8			
		Объем: 2,651=265,1/100									
		Зарплата			11,52		30,54		18,29	558,57	
		Эксплуатация машин			52,27		138,57		6,66	922,86	
		в т.ч. зарплата машинистов			5,83		*15,46*		18,29	*282,68*	
		НР от ФОТ	%	130			59,80	130*0,85= 111		933,79	
		СП от ФОТ	%	89			40,94	89*0,8= 71		597,29	
		Затраты труда	*чел-ч*	1,24							3,29
							269,85			**3 012,51**	**3,29**

1	2	3	4	5	6	7	8	9	10	11	12
164	ТЕР 24-02-122-1	Подъем давления при испытании воздухом газопроводов низкого и среднего давления (до 0,3 МПа) условным диаметром до 50 мм	*100 м газопроводда*	0,088	8,50			24-02-122-1			
		Объем: 0,088=8,8/100									
		Зарплата			0,74		0,07		18,29	1,19	
		Эксплуатация машин			7,76		0,68		8,32	5,68	
		в т.ч. зарплата машинистов			0,39		*0,03*		18,29	*0,63*	
		НР от ФОТ	%	130			0,13	130*0,85= 111		2,02	
		СП от ФОТ	%	89			0,09	89*0,8= 71		1,29	
		Затраты труда	*чел-ч*	0,08							0,01
							0,97			**10,18**	**0,01**
165	ТЕР 24-02-122-2	Подъем давления при испытании воздухом газопроводов низкого и среднего давления (до 0,3 МПа) условным диаметром до 100 мм	*100 м газопроводда*	1,442	10,61			24-02-122-2			
		Объем: 1,442=144,2/100									
		Зарплата			1,11		1,60		18,29	29,28	
		Эксплуатация машин			9,50		13,70		8,02	109,87	
		в т.ч. зарплата машинистов			0,58		*0,84*		18,29	*15,30*	
		НР от ФОТ	%	130			3,17	130*0,85= 111		49,48	
		СП от ФОТ	%	89			2,17	89*0,8= 71		31,65	
		Затраты труда	*чел-ч*	0,12							0,17
							20,64			**220,28**	**0,17**
166	ТЕР 24-02-122-3	Подъем давления при испытании воздухом газопроводов низкого и среднего давления (до 0,3 МПа) условным диаметром до 200 мм	*100 м газопроводда*	3,233	14,87			24-02-122-3			
		Объем: 3,233=323,3/100									
		Зарплата			1,49		4,82		18,29	88,11	
		Эксплуатация машин			13,38		43,26		8,11	350,82	
		в т.ч. зарплата машинистов			0,78		*2,52*		18,29	*46,12*	
		НР от ФОТ	%	130			9,54	130*0,85= 111		149,00	
		СП от ФОТ	%	89			6,53	89*0,8= 71		95,30	
		Затраты труда	*чел-ч*	0,16							0,52
							64,15			**683,23**	**0,52**
167	ТЕР 24-02-122-6	Подъем давления при испытании воздухом газопроводов низкого и среднего давления (до 0,3 МПа) условным диаметром до 500 мм	*100 м газопроводда*	2,651	57,33			24-02-122-6			
		Объем: 2,651=265,1/100									
		Зарплата			5,57		14,77		18,29	270,07	
		Эксплуатация машин			51,76		137,22		8,16	1 119,68	
		в т.ч. зарплата машинистов			2,91		*7,71*		18,29	*141,10*	
		НР от ФОТ	%	130			29,22	130*0,85= 111		456,40	

1	2	3	4	5	6	7	8	9	10	11	12
		СП от ФОТ	%	89			20,01	89*0,8= 71		291,93	
		Затраты труда	чел-ч	0,6							1,59
							201,22			**2 138,08**	**1,59**
168	ТЕР 24-02-121-1	Монтаж инвентарного узла для очистки и испытания газопровода, условный диаметр газопровода до 50 мм	*1 УЗЕЛ*	1	84,35			24-02-121-1			
		Зарплата			28,98		28,98		18,29	530,04	
		Эксплуатация машин			27,68		27,68		7,79	215,63	
		Материальные ресурсы			27,69		27,69		4,98	137,90	
		НР от ФОТ	%	130			37,67	130*0,85= 111		588,34	
		СП от ФОТ	%	89			25,79	89*0,8= 71		376,33	
		Затраты труда	чел-ч	3,12							3,12
							147,81			**1 848,24**	**3,12**
169	ТЕР 24-02-121-4	Монтаж инвентарного узла для очистки и испытания газопровода, условный диаметр газопровода до 200 мм	*1 УЗЕЛ*	2	370,12			24-02-121-4			
		Зарплата			121,99		243,98		18,29	4 462,39	
		Эксплуатация машин			155,67		311,34		7,37	2 294,58	
		в т.ч. зарплата машинистов			7,95		*15,90*		18,29	*290,81*	
		Материальные ресурсы			92,46		184,92		5,01	926,45	
		НР от ФОТ	%	130			337,84	130*0,85= 111		5 276,05	
		СП от ФОТ	%	89			231,29	89*0,8= 71		3 374,77	
		Затраты труда	чел-ч	12,95							25,90
							1 309,37			**16 334,24**	**25,90**
170	ТЕР 24-02-121-8	Монтаж инвентарного узла для очистки и испытания газопровода, условный диаметр газопровода до 500 мм	*1 УЗЕЛ*	2	859,77			24-02-121-8			
		Зарплата			291,98		583,96		18,29	10 680,63	
		Эксплуатация машин			280,28		560,56		7,41	4 153,75	
		в т.ч. зарплата машинистов			10,03		*20,06*		18,29	*366,90*	
		Материальные ресурсы			287,51		575,02		5,79	3 329,37	
		НР от ФОТ	%	130			785,23	130*0,85= 111		12 262,76	
		СП от ФОТ	%	89			537,58	89*0,8= 71		7 843,75	
		Затраты труда	чел-ч	30,51							61,02
							3 042,35			**38 270,26**	**61,02**
171	ТЕР 24-02-124-1	Выдержка под давлением до 0,6 МПа при испытании на прочность и герметичность газопроводов условным диаметром 50-300 мм	*1 участок испытания газопровода*	3	1 337,88			24-02-124-1			
		Зарплата			130,06		390,18		18,29	7 136,39	
		Эксплуатация машин			1 207,82		3 623,46		8,16	29 567,43	
		в т.ч. зарплата машинистов			67,97		*203,91*		18,29	*3 729,51*	

1	2	3	4	5	6	7	8	9	10	11	12
		НР от ФОТ	%	130			772,32	130*0,85= 111		12 061,15	
		СП от ФОТ	%	89			528,74	89*0,8= 71		7 714,79	
		Затраты труда	*чел-ч*	14							42,00
							5 314,70			**56 479,76**	**42,00**
172	ТЕР 24-02-124-2	Выдержка под давлением до 0,6 МПа при испытании на прочность и герметичность газопроводов условным диаметром 400-500 мм	*1 участок испытания газопровода*	2	2 484,64			24-02-124-2			
		Зарплата			241,54		483,08		18,29	8 835,53	
		Эксплуатация машин			2 243,10		4 486,20		8,16	36 607,39	
		в т.ч. зарплата машинистов			126,23		*252,46*		18,29	*4 617,49*	
		НР от ФОТ	%	130			956,20	130*0,85= 111		14 932,85	
		СП от ФОТ	%	89			654,63	89*0,8= 71		9 551,64	
		Затраты труда	*чел-ч*	26							52,00
							6 580,11			**69 927,41**	**52,00**
173	ТЕР 66-28-1	Телевизионное инспекционное обследование трубопровода после промывки с одновременной сушкой трубопровода диаметром до 150 мм Объем: 1,53=153/100	*100 м трубопровода*	1,53	1 786,41			66-28-1			
		Зарплата			252,89		386,92		18,29	7 076,80	
		Эксплуатация машин			1 533,52		2 346,29		5,51	12 928,03	
		в т.ч. зарплата машинистов			73,84		*112,98*		18,29	*2 066,32*	
		НР от ФОТ	%	108			539,89	108*0,85= 92		8 411,67	
		СП от ФОТ	%	68			339,93	68*0,8= 54		4 937,28	
		Затраты труда	*чел-ч*	20,28							31,03
							3 613,03			**33 353,78**	**31,03**
174	ТЕР 66-28-2	Телевизионное инспекционное обследование трубопровода после промывки с одновременной сушкой трубопровода диаметром до 300 мм Объем: 3,233=323,3/100	*100 м трубопровода*	3,233	2 008,15			66-28-2			
		Зарплата			282,94		914,75		18,29	16 730,69	
		Эксплуатация машин			1 725,21		5 577,60		5,51	30 732,60	
		в т.ч. зарплата машинистов			83,07		*268,57*		18,29	*4 912,06*	
		НР от ФОТ	%	108			1 277,99	108*0,85= 92		19 911,33	
		СП от ФОТ	%	68			804,66	68*0,8= 54		11 687,09	
		Затраты труда	*чел-ч*	22,69							73,36
							8 575,00			**79 061,71**	**73,36**

1	2	3	4	5	6	7	8	9	10	11	12
175	ТЕР 66-28-4	Телевизионное инспекционное обследование трубопровода после промывки с одновременной сушкой трубопровода диаметром до 600 мм Объем: 2,651=265,1/100	*100 м трубопровода*	2,651	2 451,64			66-28-4			
		Зарплата			343,05		909,43		18,29	16 633,39	
		Эксплуатация машин			2 108,59		5 589,87		5,51	30 800,20	
		в т.ч. зарплата машинистов			101,53		*269,16*		18,29	*4 922,86*	
		НР от ФОТ	%	108			1 272,88	108*0,85= 92		19 831,75	
		СП от ФОТ	%	68			801,44	68*0,8= 54		11 640,38	
		Затраты труда	*чел-ч*	27,51							72,93
							8 573,62			**78 905,72**	**72,93**
176	ТЕР 39-02-006-32	Ультразвуковая дефектоскопия трубопровода одним преобразователем сварных соединений перлитного класса с двух сторон, прозвучивание поперечное, диаметр трубопровода 550 мм, толщина стенки до 8 мм									
			1 стык	35	39,87			м39-02-006-32			
		Зарплата			26,05		911,75		18,29	16 675,91	
		Эксплуатация машин			9,00		315,00		1,39	437,85	
		Материальные ресурсы			4,82		168,70		10,04	1 693,75	
		НР от ФОТ	%	80			729,40	80*0,85= 68		11 339,62	
		СП от ФОТ	%	60			547,05	60*0,8= 48		8 004,44	
		Затраты труда	*чел-ч*	2,5							87,50
							2 671,90			**38 151,57**	**87,50**
177	ТЕР 39-02-006-14	Ультразвуковая дефектоскопия трубопровода одним преобразователем сварных соединений перлитного класса с двух сторон, прозвучивание поперечное, диаметр трубопровода 219 мм, толщина стенки до 8 мм (прим.)									
			1 стык	25,7	21,15			м39-02-006-14			
		Зарплата			13,55		348,24		18,29	6 369,22	
		Эксплуатация машин			4,50		115,65		1,4	161,91	
		Материальные ресурсы			3,10		79,67		9,58	763,24	
		НР от ФОТ	%	80			278,59	80*0,85= 68		4 331,07	
		СП от ФОТ	%	60			208,94	60*0,8= 48		3 057,23	
		Затраты труда	*чел-ч*	1,3							33,41
							1 031,09			**14 682,67**	**33,41**

1	2	3	4	5	6	7	8	9	10	11	12
178	ТЕР 39-02-006-2	Ультразвуковая дефектоскопия трубопровода одним преобразователем сварных соединений перлитного класса с двух сторон, прозвучивание поперечное, диаметр трубопровода 57мм, толщина стенки до 8 ммт (прим.)									
			1 стык	1	7,45			м39-02-006-2			
		Зарплата			4,38		4,38		18,29	80,11	
		Эксплуатация машин			1,50		1,50		1,39	2,09	
		Материальные ресурсы			1,57		1,57		8,64	13,56	
		НР от ФОТ	%	80			3,50	80*0,85= 68		54,47	
		СП от ФОТ	%	60			2,63	60*0,8= 48		38,45	
		Затраты труда	*чел-ч*	0,42							0,42
							13,58			**188,68**	**0,42**
Итого по разделу: Прокладка газопровода среднего давления							**3 310 249,61**			**23 785 145,29**	**2 323,15**
		Прямые затраты								22 912 635,03	
		Накладные расходы								536 365,42	
		Сметная прибыль								336 144,84	
		Всего с НР и СП								23 785 145,29	
Итого по локальной смете: Газопровод среднего давления							**3 582 314,11**			**26 086 783,44**	**5 000,74**
		Прямые затраты								24 731 002,00	
		Стоимость материалов (всего)								16 858 745,17	
		Эксплуатация машин								1 095 382,23	
		ЗП машинистов								144 169,00	
		Основная ЗП рабочих								6 776 874,60	
		Строительные работы с НР и СП								26 001 472,21	
		Монтажные работы с НР и СП								85 311,23	
		Трудозатраты строителей								5 000,74	
		Трудозатраты машинистов								652,54	
		Накладные расходы								850 976,67	
		Сметная прибыль								504 804,77	
		Всего с НР и СП								26 086 783,44	
		НДС 18%								4 695 621,02	
		Всего с НДС								30 782 404,46	

Составил _____ Хрипунова М.Г.
[должность,подпись(инициалы,фамилия)]

Проверил _____ Туреева Ю.В.
[должность,подпись(инициалы,фамилия)]

(наименование стройки)

ЛОКАЛЬНАЯ СМЕТА № 07-01
Восстановление газонов

Сети газоснабжения

(наименование работ и затрат, наименование объекта)

Основание: 0136200003612005397-ТКР3.7-ВР3

	базовая цена	текущая цена
Сметная стоимость	4,93	57,67 тыс. руб.
Строительные работы	4,93	57,67 тыс. руб.
Монтажные работы	0,00	0,00 тыс. руб.
Оборудование	0,00	0,00 тыс. руб.
Прочие работы	0,00	0,00 тыс. руб.
Нормативная трудоемкость	80,40	80,40 чел. -ч.
Средства на оплату труда	0,64	11,66 тыс. руб.

Составлена в ценах ТСНБ ТЕР-2001 Тверской области (редакция 2014 г) декабрь 2017 года

№ п/п	Шифр расценки и коды ресурсов	Наименование работ и затрат	Ед. изм.	Кол-во единиц	Цена на ед. изм.	Поправочные коэфф.	Стоимость в ценах 2001г.	Пункт коэфф. пересчета	Коэфф. пересчета	Стоимость в текущих ценах	ЗТР всего чел.-час
1	2	3	4	5	6	7	8	9	10	11	12
1	ТЕР 47-01-046-4	Подготовка почвы для устройства партерного и обыкновенного газона с внесением растительной земли слоем 15 см вручную	*100 м2*	1,65	1 459,55			47-01-046-4			
		Объем: 1,65=165/100									
		Зарплата			306,80		506,22		18,29	9 258,76	
		Материальные ресурсы			1 152,75		1 902,04		11,65	22 158,74	
		НР от ФОТ	%	115			582,15	115*0,85= 98		9 073,58	
		СП от ФОТ	%	90			455,60	90*0,8= 72		6 666,31	
		Затраты труда	*чел-ч*	40							66,00
							3 446,01			**47 157,39**	**66,00**
2	ТЕР 47-01-046-6	Посев газонов партерных, мавританских и обыкновенных вручную	*100 м2*	1,65	736,43			47-01-046-6			
		Объем: 1,65=165/100									
		Зарплата			48,88		80,65		18,29	1 475,13	

1	2	3	4	5	6	7	8	9	10	11	12
		Эксплуатация машин			344,91		569,10		7,13	4 057,69	
		в т.ч. зарплата машинистов			30,69		*50,64*		18,29	*926,18*	
		Материальные ресурсы			342,64		565,36		1,59	898,92	
		НР от ФОТ	%	115			150,98	115*0,85= 98		2 353,28	
		СП от ФОТ	%	90			118,16	90*0,8= 72		1 728,94	
		Затраты труда	*чел-ч*	5,99							9,88
							1 484,25			10 513,96	9,88
Итого по локальной смете: Восстановление газонов							4 930,26			57 671,35	75,88

Прямые затраты	37 849,24
Стоимость материалов (всего)	23 057,66
Эксплуатация машин	4 057,69
ЗП машинистов	926,18
Основная ЗП рабочих	10 733,89
Строительные работы с НР и СП	57 671,35
Трудозатраты строителей	75,88
Трудозатраты машинистов	4,52
Накладные расходы	11 426,86
Сметная прибыль	8 395,25
Всего с НР и СП	57 671,35
НДС 18%	10 380,84
Всего с НДС	68 052,19

Составил _____ Хрипунова М.Г.
[должность,подпись(инициалы,фамилия)]

Проверил _____ Туреева Ю.В.
[должность,подпись(инициалы,фамилия)]

Строительство мостового перехода через реку Волга в г.Твери (Западный мост)

(наименование стройки)

ЛОКАЛЬНАЯ СМЕТА № 08-01

Временный газопровод среднего давления

Сети газоснабжения

(наименование работ и затрат, наименование объекта)

Основание: 0136200003612005397-ТКР-Вр1

	базовая цена	текущая цена
Сметная стоимость	711,07	5 768,76 тыс. руб.
Строительные работы	711,07	5 768,76 тыс. руб.
Монтажные работы	0,00	0,00 тыс. руб.
Оборудование	0,00	0,00 тыс. руб.
Прочие работы	0,00	0,00 тыс. руб.
Нормативная трудоемкость	3 200,82	3 200,82 чел. -ч.
Средства на оплату труда	30,42	556,30 тыс. руб.

Составлена в ценах ТСНБ ТЕР-2001 Тверской области (редакция 2014 г) декабрь 2017 года

№ п/п	Шифр расценки и коды ресурсов	Наименование работ и затрат	Ед. изм.	Кол-во единиц	Цена на ед. изм.	Поправочные коэфф.	Стоимость в ценах 2001г.	Пункт коэфф. пересчета	Коэфф. пересчета	Стоимость в текущих ценах	ЗТР всего чел.-час
1	2	3	4	5	6	7	8	9	10	11	12
Раздел: Земляные работы											
1	ТЕР 01-01-013-14	Разработка грунта с погрузкой на автомобили-самосвалы экскаваторами с ковшом вместимостью 0,5 (0,5-0,63) м3, группа грунтов 2 Объем: 0,5345=534,51/1000	*1000 м3 грунта*	0,5345	4 108,69			01-01-013-14			
		Зарплата			113,55		60,69		18,29	1 110,07	
		Эксплуатация машин			3 991,24		2 133,32		8,22	17 535,87	
		в т.ч. зарплата машинистов			568,37		*303,79*		18,29	*5 556,39*	
		Материальные ресурсы			3,90		2,08		8,27	17,24	
		НР от ФОТ	%	95			346,26	95*0,85= 81		5 399,83	
		СП от ФОТ	%	50			182,24	50*0,8= 40		2 666,58	
		Затраты труда	*чел-ч*	15,08							8,06
							2 724,59			**26 729,59**	**8,06**

1	2	3	4	5	6	7	8	9	10	11	12
2	ТЕР 01-02-055-2 *Поправка: Прил. 1.12, п.3.187.*	Доработка грунта вручную с креплениями в траншеях шириной до 2 м, глубиной до 2 м, группа грунтов 2 *Поправка: Прил. 1.12, п.3.187. Наименование: Доработка вручную, зачистка дна и стенок с выкидкой грунта в котлованах и траншеях, разработанных механизированным способом*	*100 м3 грунта*	0,1653	1 529,01			01-02-055-2			
		Объем: 0,1653=16,53/100									
		Зарплата			1 529,01	)*1,2	303,29		18,29	5 547,26	
		НР от ФОТ	%	80			242,63	80*0,85= 68		3 772,14	
		СП от ФОТ	%	45			136,48	45*0,8= 36		1 997,01	
		Затраты труда	*чел-ч*	189		)*1,2					37,49
							682,40			**11 316,41**	**37,49**
3	ТЕР 03-21-001-15	Перевозка грузов I класса автомобилями-самосвалами грузоподъемностью 10 т работающих вне карьера на расстояние до 15 км	*1 т*	964,32	13,03						
		Объем: 964,32=551,04*1,75									
		Эксплуатация машин			13,03		12 565,09		7,15	89 840,39	
							12 565,09			**89 840,39**	**0,00**
4	ТЕР 23-01-001-1	Устройство основания под трубопроводы песчаного	*10 м3 основания*	3,674	629,46			23-01-001-1			
		Объем: 3,674=36,74/10									
		Зарплата			80,38		295,32		18,29	5 401,33	
		Эксплуатация машин			34,28		125,94		6,6	831,24	
		в т.ч. зарплата машинистов			3,40		*12,49*		18,29	*228,47*	
		Материальные ресурсы			514,80		1 891,38		6,06	11 461,73	
		НР от ФОТ	%	130			400,15	130*0,85= 111		6 249,08	
		СП от ФОТ	%	89			273,95	89*0,8= 71		3 997,16	
		Затраты труда	*чел-ч*	10,2							37,47
							2 986,74			**27 940,54**	**37,47**
5	ТЕР 01-02-061-1	Засыпка вручную траншей, пазух котлованов и ям, группа грунтов 1	*100 м3 грунта*	1,4153	640,74			01-02-061-1			
		Объем: 1,4153=141,53/100									
		Зарплата			640,74		906,84		18,29	16 586,09	
		НР от ФОТ	%	80			725,47	80*0,85= 68		11 278,54	
		СП от ФОТ	%	45			408,08	45*0,8= 36		5 970,99	
		Затраты труда	*чел-ч*	88,5							125,25
							2 040,39			**33 835,62**	**125,25**
6	ТЕР 01-01-033-1	Засыпка траншей и котлованов с перемещением грунта до 5 м бульдозерами мощностью 59 кВт (80 л.с.), группа грунтов 1	*1000 м3 грунта*	0,3072	440,50			01-01-033-1			
		Объем: 0,3072=307,17/1000									

1	2	3	4	5	6	7	8	9	10	11	12
		Эксплуатация машин			440,50		135,32		9,89	1 338,33	
		в т.ч. зарплата машинистов			85,12		*26,15*		18,29	*478,26*	
		НР от ФОТ	%	95			24,84	95*0,85= 81		387,39	
		СП от ФОТ	%	50			13,08	50*0,8= 40		191,30	
							173,24			**1 917,02**	**0,00**
7	ТЕР 01-01-033-7	При перемещении грунта на каждые последующие 5 м добавлять к расценке 01-01-033-01	*1000 м3 грунта*	0,3072	246,91			01-01-033-7			
		Объем: 0,3072=307,17/1000									
		Эксплуатация машин			246,91		75,85		9,89	750,16	
		в т.ч. зарплата машинистов			47,71		*14,66*		18,29	*268,07*	
		НР от ФОТ	%	95			13,93	95*0,85= 81		217,14	
		СП от ФОТ	%	50			7,33	50*0,8= 40		107,23	
							97,11			**1 074,53**	**0,00**
8	ССЦ 408-0122	Песок природный для строительных работ средний	*м3*	556,237	46,80		26 031,89	408-0122	6,06	157 753,26	
		Объем: 556,237=505,67*1,1									
							26 031,89			**157 753,26**	**0,00**
9	ТЕР 01-02-005-1	Уплотнение грунта пневматическими трамбовками, группа грунтов 1-2	*100 м3 уплотненного грунта*	3,0714	374,63			01-02-005-1			
		Объем: 3,0714=307,14/100									
		Зарплата			103,12		316,72		18,29	5 792,86	
		Эксплуатация машин			271,51		833,92		6,55	5 462,15	
		в т.ч. зарплата машинистов			29,52		*90,67*		18,29	*1 658,31*	
		НР от ФОТ	%	95			387,02	95*0,85= 81		6 035,45	
		СП от ФОТ	%	50			203,70	50*0,8= 40		2 980,47	
		Затраты труда	*чел-ч*	12,53							38,48
							1 741,36			**20 270,93**	**38,48**
10	ТЕР 01-02-067-2	Крепление досками стенок котлованов и траншей шириной от 2 до 3 м, глубиной до 3 м в грунтах устойчивых	*100 м2 креплений*	15,744	658,40			01-02-067-2			
		Объем: 15,744=1574,4/100									
		Зарплата			203,18		3 198,87		18,29	58 507,26	
		Эксплуатация машин			80,63		1 269,44		8,37	10 625,20	
		Материальные ресурсы			374,59		5 897,54		6,32	37 272,48	
		НР от ФОТ	%	80			2 559,10	80*0,85= 68		39 784,94	
		СП от ФОТ	%	45			1 439,49	45*0,8= 36		21 062,61	
		Затраты труда	*чел-ч*	24,9							392,03
							14 364,44			**167 252,49**	**392,03**
11	ТЕР 01-01-016-1	Работа на отвале, группа грунтов 1	*1000 м3 грунта*	0,551	279,22			01-01-016-1			
		Объем: 0,551=551,04/1000									
		Зарплата			22,51		12,40		18,29	226,85	
		Эксплуатация машин			254,76		140,37		9,3	1 305,47	

1	2	3	4	5	6	7	8	9	10	11	12
		в т.ч. зарплата машинистов			42,48		*23,41*		18,29	*428,10*	
		Материальные ресурсы			1,95		1,07		8,27	8,89	
		НР от ФОТ	%	95			34,02	95*0,85= 81		530,51	
		СП от ФОТ	%	50			17,91	50*0,8= 40		261,98	
		Затраты труда	*чел-ч*	2,99							1,65
							205,77			**2 333,70**	**1,65**
Итого по разделу: Земляные работы							**63 613,02**			**540 264,48**	**640,44**
		Прямые затраты								427 374,13	
		Накладные расходы								73 655,02	
		Сметная прибыль								39 235,33	
		Всего с НР и СП								540 264,48	
		Раздел: Прокладка газопровода среднего давления									
12	ТЕР 24-02-030-9	Укладка в траншею изолированных стальных газопроводов условным диаметром 530 ммм (прим.) Объем: 2,585=258,5/100	*100 м трубопро вода*	2,585	77 143,71			24-02-030-9			
		Зарплата			867,68		2 242,95		18,29	41 023,61	
		Эксплуатация машин			2 802,57		7 244,64		7	50 712,50	
		в т.ч. зарплата машинистов			293,57		*758,88*		18,29	*13 879,89*	
		Материальные ресурсы			73 473,46		189 928,89		1,5	284 893,34	
		НР от ФОТ	%	130			3 902,38	130*0,85= 111		60 942,89	
		СП от ФОТ	%	89			2 671,63	89*0,8= 71		38 981,49	
		Затраты труда	*чел-ч*	92,11							238,10
12,1	ССЦ 103-8015	Трубы стальные изолированные двухслойным покрытием из экструдированного полиэтилена <СЭВИЛЕН>, диаметр условного прохода 426 мм, толщина стенки 7,0 мм	*м*	-261,085	726,25		- 189 612,98		1,5	- 284 419,47	
							16 377,51			**192 134,36**	**238,10**
13	ССЦ 103-0816	Трубы стальные сварные для класса прочности К 52, наружным диаметром 530 мм толщина стенок 8 мм	*м*	258,5	983,91		254 340,74	103-0816	8,47	2 154 266,03	
							254 340,74			**2 154 266,03**	**0,00**
14	ТЕР 22-02-003-11	Нанесение весьма усиленной антикоррозионной битумно-резиновой или битумно-полимерной изоляции на стальные трубопроводы диаметром 500 мм	*1 км трубопро вода*	0,2585	46 659,47			22-02-003-11			
		Зарплата			3 774,36		975,67		18,29	17 845,04	
		Эксплуатация машин			29 987,61		7 751,80		6,25	48 448,73	
		в т.ч. зарплата машинистов			2 569,69		*664,26*		18,29	*12 149,40*	

1	2	3	4	5	6	7	8	9	10	11	12
		Материальные ресурсы			12 897,50		3 334,00		5,12	17 070,10	
		НР от ФОТ	%	130			2 131,91	130*0,85= 111		33 293,83	
		СП от ФОТ	%	89			1 459,54	89*0,8= 71		21 296,05	
		Затраты труда	*чел-ч*	426							110,12
14,1	ССЦ 101-9090	Мастика	*т*	4,1877	0,00		0,00		5,12	0,00	
							15 652,92			**137 953,75**	**110,12**
15	ССЦ 101-1995	Мастика битумная	*т*	4,19	3 570,24		14 959,31	101-1995	17,91	267 921,16	
							14 959,31			**267 921,16**	**0,00**
16	ТЕР 24-02-030-5	Укладка в траншею изолированных стальных газопроводов условным диаметром до 200 мм Объем: 2,283=228,3/100	*100 м трубопровода*	2,283	27 862,56			24-02-030-5			
		Зарплата			507,64		1 158,94		18,29	21 197,05	
		Эксплуатация машин			1 758,69		4 015,09		7	28 105,62	
		в т.ч. зарплата машинистов			182,16		*415,87*		18,29	*7 606,29*	
		Материальные ресурсы			25 596,23		58 436,19		2,04	119 209,83	
		НР от ФОТ	%	130			2 047,25	130*0,85= 111		31 971,71	
		СП от ФОТ	%	89			1 401,58	89*0,8= 71		20 450,37	
		Затраты труда	*чел-ч*	53,89							123,03
16,1	ССЦ 103-8011	Трубы стальные изолированные двухслойным покрытием из экструдированного полиэтилена <СЭВИЛЕН>, диаметр условного прохода 219 мм, толщина стенки 5,0 мм	*м*	-230,583	253,12		- 58 365,17		2,04	- 119 064,94	
							8 693,88			**101 869,64**	**123,03**
17	ССЦ 103-0858	Трубы стальные сварные для класса прочности К 42, наружным диаметром 219 мм толщина стенок 6 мм	*м*	230,583	304,07		70 113,37	103-0858	3,76	263 626,28	
							70 113,37			**263 626,28**	**0,00**
18	ТЕР 22-02-003-6	Нанесение весьма усиленной антикоррозионной битумно-резиновой или битумно-полимерной изоляции на стальные трубопроводы диаметром 200 мм	*1 км трубопровода*	0,2283	15 910,22			22-02-003-6			
		Зарплата			2 778,48		634,33		18,29	11 601,84	
		Эксплуатация машин			7 697,31		1 757,30		4,5	7 907,83	
		в т.ч. зарплата машинистов			339,50		*77,51*		18,29	*1 417,62*	
		Материальные ресурсы			5 434,43		1 240,68		5,14	6 377,10	
		НР от ФОТ	%	130			925,39	130*0,85= 111		14 451,60	
		СП от ФОТ	%	89			633,54	89*0,8= 71		9 243,82	
		Затраты труда	*чел-ч*	306							69,86

1	2	3	4	5	6	7	8	9	10	11	12
18,1	ССЦ 101-9090	Мастика	*т*	1,513629	0,00		0,00		5,14	0,00	
							5 191,24			**49 582,19**	**69,86**
19	ССЦ 101-1995	Мастика битумная	*т*	1,51	3 570,24		5 391,06	101-1995	17,91	96 553,93	
							5 391,06			**96 553,93**	**0,00**
20	ТЕР 24-02-030-1	Укладка в траншею изолированных стальных газопроводов условным диаметром до 50 мм Объем: 0,176=17,6/100	*100 м трубопровода*	0,176	6 005,40			24-02-030-1			
		Зарплата			173,87		30,60		18,29	559,69	
		Эксплуатация машин			715,02		125,84		6,92	870,84	
		в т.ч. зарплата машинистов			81,44		*14,33*		18,29	*262,16*	
		Материальные ресурсы			5 116,51		900,51		4,46	4 016,26	
		НР от ФОТ	%	130			58,41	130*0,85= 111		912,25	
		СП от ФОТ	%	89			39,99	89*0,8= 71		583,51	
		Затраты труда	*чел-ч*	20,1							3,54
20,1	ССЦ 103-8007	Трубы стальные изолированные двухслойным покрытием из экструдированного полиэтилена <СЭВИЛЕН>, диаметр условного прохода 57 мм, толщина стенки 3,5 мм	*м*	-17,776	50,62		- 899,82		4,46	- 4 013,20	
							255,53			**2 929,35**	**3,54**
21	ССЦ 103-0139	Трубы стальные электросварные прямошовные со снятой фаской из стали марок БСт2кп-БСт4кп и БСт2пс-БСт4пс наружный диаметр 57 мм, толщина стенки 3,5 мм	*м*	17,776	31,73		564,03	103-0139	4,42	2 493,02	
							564,03			**2 493,02**	**0,00**
22	ТЕР 22-02-003-1	Нанесение весьма усиленной антикоррозионной битумно-резиновой или битумно-полимерной изоляции на стальные трубопроводы диаметром 50 мм	*1 км трубопровода*	0,0176	5 395,88			22-02-003-1			
		Зарплата			2 024,84		35,64		18,29	651,80	
		Эксплуатация машин			1 853,84		32,63		4,12	134,43	
		в т.ч. зарплата машинистов			0,97		*0,02*		18,29	*0,31*	
		Материальные ресурсы			1 517,20		26,70		5,22	139,39	
		НР от ФОТ	%	130			46,36	130*0,85= 111		723,84	
		СП от ФОТ	%	89			31,74	89*0,8= 71		463,00	
		Затраты труда	*чел-ч*	223							3,92
22,1	ССЦ 101-9090	Мастика	*т*	0,030448	0,00		0,00		5,22	0,00	
							173,07			**2 112,46**	**3,92**

1	2	3	4	5	6	7	8	9	10	11	12
23	ССЦ 101-1995	Мастика битумная	т	0,03	3 570,24		107,11	101-1995	17,91	1 918,29	
							107,11			**1 918,29**	**0,00**
24	ТЕР 24-02-030-2	Укладка в траншею изолированных стальных газопроводов условным диаметром до 80 мм Объем: 0,204=20,4/100	*100 м трубопровода*	0,204	10 523,21			24-02-030-2			
		Зарплата			189,96		38,75		18,29	708,77	
		Эксплуатация машин			732,19		149,37		6,95	1 038,10	
		в т.ч. зарплата машинистов			81,44		*16,61*		18,29	*303,87*	
		Материальные ресурсы			9 601,06		1 958,62		2,92	5 719,16	
		НР от ФОТ	%	130			71,97	130*0,85= 111		1 124,03	
		СП от ФОТ	%	89			49,27	89*0,8= 71		718,97	
		Затраты труда	*чел-ч*	21,44							4,37
24,1	ССЦ 103-8008	Трубы стальные изолированные двухслойным покрытием из экструдированного полиэтилена <СЭВИЛЕН>, диаметр условного прохода 89 мм, толщина стенки 4,0 мм	м	-20,604	94,95		- 1 956,35		2,92	- 5 712,54	
							311,63			**3 596,49**	**4,37**
25	ССЦ 103-0145	Трубы стальные электросварные прямошовные со снятой фаской из стали марок БСт2кп-БСт4кп и БСт2пс-БСт4пс наружный диаметр 76 мм, толщина стенки 3,8 мм	м	20,604	46,50		958,09	103-0145	4,01	3 841,92	
							958,09			**3 841,92**	**0,00**
26	ТЕР 22-02-003-2	Нанесение весьма усиленной антикоррозионной битумно-резиновой или битумно-полимерной изоляции на стальные трубопроводы диаметром 75 мм	*1 км трубопровода*	0,0204	5 857,52			22-02-003-2			
		Зарплата			2 033,92		41,49		18,29	758,89	
		Эксплуатация машин			1 856,78		37,88		4,12	156,06	
		в т.ч. зарплата машинистов			1,26		*0,03*		18,29	*0,47*	
		Материальные ресурсы			1 966,82		40,12		5,2	208,64	
		НР от ФОТ	%	130			53,98	130*0,85= 111		842,89	
		СП от ФОТ	%	89			36,95	89*0,8= 71		539,15	
		Затраты труда	*чел-ч*	224							4,57
26,1	ССЦ 101-9090	Мастика	т	0,047124	0,00		0,00		5,2	0,00	
							210,42			**2 505,63**	**4,57**
27	ССЦ 101-1995	Мастика битумная	т	0,017	3 570,24		60,69	101-1995	17,91	1 087,03	
							60,69			**1 087,03**	**0,00**

1	2	3	4	5	6	7	8	9	10	11	12
	Установка фасонных частей										
28	ТЕР 22-03-001-6	Установка фасонных частей стальных сварных диаметром 300-800 мм	*1 т фасонных частей*	1,748	19 151,69			22-03-001-6			
		Зарплата			1 648,87		2 882,22		18,29	52 715,89	
		Эксплуатация машин			10 952,38		19 144,76		6,75	129 227,13	
		в т.ч. зарплата машинистов			1 072,37		*1 874,50*		18,29	*34 284,66*	
		Материальные ресурсы			6 550,44		11 450,17		8,9	101 906,51	
		НР от ФОТ	%	130			6 183,74	130*0,85= 111		96 570,61	
		СП от ФОТ	%	89			4 233,48	89*0,8= 71		61 770,39	
		Затраты труда	*чел-ч*	154,1							269,37
28,2	ССЦ 103-1009	Фасонные стальные сварные части, диаметр до 800 мм	*т*	-1,748	5 956,45		- 10 411,87		8,9	- 92 665,68	
							33 482,50			**349 524,85**	**269,37**
29	ССЦ 507-2092	Отводы 90 град. с радиусом кривизны R=1 Ду на Ру до 16 МПа (160 кгс/см2), диаметром условного прохода 500 мм, наружным диаметром 530 мм, толщиной стенки 9 мм	*шт.*	15	1 724,90		25 873,50	507-2092	10,28	265 979,58	
							25 873,50			**265 979,58**	**0,00**
30	ТЕР 22-03-001-5	Установка фасонных частей стальных сварных диаметром 100-250 мм	*1 т фасонных частей*	0,16423	24 181,61			22-03-001-5			
		Зарплата			3 785,66		621,72		18,29	11 371,24	
		Эксплуатация машин			13 548,52		2 225,07		6,54	14 551,98	
		в т.ч. зарплата машинистов			1 344,17		*220,75*		18,29	*4 037,57*	
		Материальные ресурсы			6 847,43		1 124,55		8,91	10 019,77	
		НР от ФОТ	%	130			1 095,21	130*0,85= 111		17 103,78	
		СП от ФОТ	%	89			749,80	89*0,8= 71		10 940,26	
		Затраты труда	*чел-ч*	353,8							58,10
30,2	ССЦ 103-1009	Фасонные стальные сварные части, диаметр до 800 мм	*т*	-0,16423	5 956,45		- 978,23		8,91	- 8 716,01	
							4 838,12			**55 271,02**	**58,10**
31	ССЦ 507-2033	Отводы 90 град. с радиусом кривизны R=1,5 Ду на Ру до 16 МПа (160 кгс/см2), диаметром условного прохода 200 мм, наружным диаметром 219 мм, толщиной стенки 6 мм	*шт.*	12	243,99		2 927,88	507-2033	6,18	18 094,30	
							2 927,88			**18 094,30**	**0,00**
32	ССЦ 507-1974	Отводы 90 град. с радиусом кривизны R=1,5 Ду на Ру до 16 МПа (160 кгс/см2), диаметром условного прохода 50 мм, наружным диаметром 57 мм, толщиной стенки 4 мм	*шт.*	3	27,03		81,09	507-1974	2,57	208,40	
							81,09			**208,40**	**0,00**

1	2	3	4	5	6	7	8	9	10	11	12
33	ССЦ 507-1965	Отводы гнутые под углом 90 град. на Ру 12,5 МПа (125 кгс/см2), диаметром условного прохода 70 мм, наружным диаметром 76 мм, толщиной стенки 4,5 мм	*т*	3	23 930,00		71 790,00	507-1965	2,12	152 194,80	
							71 790,00			**152 194,80**	**0,00**
34	ССЦ 507-2182	Тройники равнопроходные на Ру до 16 МПа (160 кгс/см2) диаметром условного прохода 200 мм, наружным диаметром 219 мм, толщиной стенки 6 мм	*шт.*	1	334,31		334,31	507-2182	5,86	1 959,06	
							334,31			**1 959,06**	**0,00**
35	ТЕР 22-03-014-1	Приварка фланцев к стальным трубопроводам диаметром 50 мм	*1 фланец*	8	67,84			22-03-014-1			
		Зарплата			3,96		31,68		18,29	579,43	
		Эксплуатация машин			32,35		258,80		6,51	1 684,79	
		в т.ч. зарплата машинистов			3,26		*26,08*		18,29	*477,00*	
		Материальные ресурсы			31,53		252,24		7,02	1 770,72	
		НР от ФОТ	%	130			75,09	130*0,85= 111		1 172,64	
		СП от ФОТ	%	89			51,41	89*0,8= 71		750,07	
		Затраты труда	*чел-ч*	0,37							2,96
35,1	ССЦ 507-0983	Фланцы стальные плоские приварные из стали ВСт3сп2, ВСт3сп3, давлением 1,0 МПа (10 кгс/см2), диаметром 50 мм	*шт.*	-8	30,41		- 243,28		7,02	- 1 707,83	
							425,94			**4 249,82**	**2,96**
36	ССЦ 507-2834	Соединения изолирующие фланцевые на условное давление 0,6 мПа для труб диаметром до 50 мм	*компл.*	2	25,57		51,14	507-2834	60,8	3 109,31	
							51,14			**3 109,31**	**0,00**
37	ТЕР 22-03-014-6	Приварка фланцев к стальным трубопроводам диаметром 200 мм	*1 фланец*	12	274,81			22-03-014-6			
		Зарплата			17,76		213,12		18,29	3 897,96	
		Эксплуатация машин			141,95		1 703,40		6,53	11 123,20	
		в т.ч. зарплата машинистов			14,20		*170,40*		18,29	*3 116,62*	
		Материальные ресурсы			115,10		1 381,20		8,86	12 237,43	
		НР от ФОТ	%	130			498,58	130*0,85= 111		7 786,18	
		СП от ФОТ	%	89			341,33	89*0,8= 71		4 980,35	
		Затраты труда	*чел-ч*	1,66							19,92
							4 137,63			**40 025,12**	**19,92**
38	ТЕР 22-03-014-11	Приварка фланцев к стальным трубопроводам диаметром 500 мм	*1 фланец*	6	1 044,32			22-03-014-11			
		Зарплата			40,23		241,38		18,29	4 414,84	
		Эксплуатация машин			671,50		4 029,00		7,07	28 485,03	
		в т.ч. зарплата машинистов			65,48		*392,88*		18,29	*7 185,78*	

1	2	3	4	5	6	7	8	9	10	11	12
		Материальные ресурсы			332,59		1 995,54		10,04	20 035,22	
		НР от ФОТ	%	130			824,54	130*0,85= 111		12 876,69	
		СП от ФОТ	%	89			564,49	89*0,8= 71		8 236,44	
		Затраты труда	*чел-ч*	3,76							22,56
							7 654,95			**74 048,22**	**22,56**
	Испытания газопровода										
39	ТЕР 24-02-120-1	Очистка полости трубопровода продувкой воздухом, условный диаметр газопровода до 50 мм Объем: 0,176=17,6/100	*100 м трубопровода*	0,176	21,23			24-02-120-1			
		Зарплата			3,81		0,67		18,29	12,26	
		Эксплуатация машин			17,42		3,07		6,66	20,42	
		в т.ч. зарплата машинистов			1,94		*0,34*		18,29	*6,24*	
		НР от ФОТ	%	130			1,31	130*0,85= 111		20,54	
		СП от ФОТ	%	89			0,90	89*0,8= 71		13,14	
		Затраты труда	*чел-ч*	0,41							0,07
							5,95			**66,36**	**0,07**
40	ТЕР 24-02-120-2	Очистка полости трубопровода продувкой воздухом, условный диаметр газопровода до 100 мм Объем: 0,204=20,4/100	*100 м трубопровода*	0,204	21,23			24-02-120-2			
		Зарплата			3,81		0,78		18,29	14,22	
		Эксплуатация машин			17,42		3,55		6,66	23,67	
		в т.ч. зарплата машинистов			1,94		*0,40*		18,29	*7,24*	
		НР от ФОТ	%	130			1,53	130*0,85= 111		23,82	
		СП от ФОТ	%	89			1,05	89*0,8= 71		15,24	
		Затраты труда	*чел-ч*	0,41							0,08
							6,91			**76,95**	**0,08**
41	ТЕР 24-02-120-4	Очистка полости трубопровода продувкой воздухом, условный диаметр газопровода до 200 мм Объем: 2,283=228,3/100	*100 м трубопровода*	2,283	31,89			24-02-120-4			
		Зарплата			5,76		13,15		18,29	240,51	
		Эксплуатация машин			26,13		59,65		6,66	397,30	
		в т.ч. зарплата машинистов			2,91		*6,64*		18,29	*121,51*	
		НР от ФОТ	%	130			25,73	130*0,85= 111		401,84	
		СП от ФОТ	%	89			17,61	89*0,8= 71		257,03	
		Затраты труда	*чел-ч*	0,62							1,42
							116,14			**1 296,68**	**1,42**
42	ТЕР 24-02-120-8	Очистка полости трубопровода продувкой воздухом, условный диаметр газопровода до 500 мм Объем: 2,585=258,5/100	*100 м трубопровода*	2,585	63,79			24-02-120-8			
		Зарплата			11,52		29,78		18,29	544,66	
		Эксплуатация машин			52,27		135,12		6,66	899,89	

1	2	3	4	5	6	7	8	9	10	11	12
		в т.ч. зарплата машинистов			5,83		*15,07*		18,29	*275,64*	
		НР от ФОТ	%	130			58,31	130*0,85= 111		910,53	
		СП от ФОТ	%	89			39,92	89*0,8= 71		582,41	
		Затраты труда	*чел-ч*	1,24							3,21
							263,13			**2 937,49**	**3,21**
43	ТЕР 24-02-122-1	Подъем давления при испытании воздухом газопроводов низкого и среднего давления (до 0,3 МПа) условным диаметром до 50 мм Объем: 0,176=17,6/100	*100 м газопрово да*	0,176	8,50			24-02-122-1			
		Зарплата			0,74		0,13		18,29	2,38	
		Эксплуатация машин			7,76		1,37		8,32	11,36	
		в т.ч. зарплата машинистов			0,39		*0,07*		18,29	*1,26*	
		НР от ФОТ	%	130			0,26	130*0,85= 111		4,04	
		СП от ФОТ	%	89			0,18	89*0,8= 71		2,58	
		Затраты труда	*чел-ч*	0,08							0,01
							1,94			**20,36**	**0,01**
44	ТЕР 24-02-122-2	Подъем давления при испытании воздухом газопроводов низкого и среднего давления (до 0,3 МПа) условным диаметром до 100 мм Объем: 0,204=20,4/100	*100 м газопрово да*	0,204	10,61			24-02-122-2			
		Зарплата			1,11		0,23		18,29	4,14	
		Эксплуатация машин			9,50		1,94		8,02	15,54	
		в т.ч. зарплата машинистов			0,58		*0,12*		18,29	*2,16*	
		НР от ФОТ	%	130			0,46	130*0,85= 111		6,99	
		СП от ФОТ	%	89			0,31	89*0,8= 71		4,47	
		Затраты труда	*чел-ч*	0,12							0,02
							2,94			**31,14**	**0,02**
45	ТЕР 24-02-122-3	Подъем давления при испытании воздухом газопроводов низкого и среднего давления (до 0,3 МПа) условным диаметром до 200 мм Объем: 2,283=228,3/100	*100 м газопрово да*	2,283	14,87			24-02-122-3			
		Зарплата			1,49		3,40		18,29	62,22	
		Эксплуатация машин			13,38		30,55		8,11	247,73	
		в т.ч. зарплата машинистов			0,78		*1,78*		18,29	*32,57*	
		НР от ФОТ	%	130			6,73	130*0,85= 111		105,22	
		СП от ФОТ	%	89			4,61	89*0,8= 71		67,30	
		Затраты труда	*чел-ч*	0,16							0,37
							45,29			**482,47**	**0,37**
46	ТЕР 24-02-122-6	Подъем давления при испытании воздухом газопроводов низкого и среднего давления (до 0,3 МПа) условным диаметром до 500 мм Объем: 2,585=258,5/100	*100 м газопрово да*	2,585	57,33			24-02-122-6			

1	2	3	4	5	6	7	8	9	10	11	12
		Зарплата			5,57		14,40		18,29	263,35	
		Эксплуатация машин			51,76		133,80		8,16	1 091,80	
		в т.ч. зарплата машинистов			2,91		*7,52*		18,29	*137,58*	
		НР от ФОТ	%	130			28,50	130*0,85= 111		445,03	
		СП от ФОТ	%	89			19,51	89*0,8= 71		284,66	
		Затраты труда	*чел-ч*	0,6							1,55
							196,21			**2 084,84**	**1,55**
47	ТЕР 24-02-121-1	Монтаж инвентарного узла для очистки и испытания газопровода, условный диаметр газопровода до 50 мм	*1 УЗЕЛ*	1	84,35			24-02-121-1			
		Зарплата			28,98		28,98		18,29	530,04	
		Эксплуатация машин			27,68		27,68		7,79	215,63	
		Материальные ресурсы			27,69		27,69		4,98	137,90	
		НР от ФОТ	%	130			37,67	130*0,85= 111		588,34	
		СП от ФОТ	%	89			25,79	89*0,8= 71		376,33	
		Затраты труда	*чел-ч*	3,12							3,12
							147,81			**1 848,24**	**3,12**
48	ТЕР 24-02-121-4	Монтаж инвентарного узла для очистки и испытания газопровода, условный диаметр газопровода до 200 мм	*1 УЗЕЛ*	1	370,12			24-02-121-4			
		Зарплата			121,99		121,99		18,29	2 231,20	
		Эксплуатация машин			155,67		155,67		7,37	1 147,29	
		в т.ч. зарплата машинистов			7,95		*7,95*		18,29	*145,41*	
		Материальные ресурсы			92,46		92,46		5,01	463,22	
		НР от ФОТ	%	130			168,92	130*0,85= 111		2 638,04	
		СП от ФОТ	%	89			115,65	89*0,8= 71		1 687,39	
		Затраты труда	*чел-ч*	12,95							12,95
							654,69			**8 167,14**	**12,95**
49	ТЕР 24-02-121-8	Монтаж инвентарного узла для очистки и испытания газопровода, условный диаметр газопровода до 500 мм	*1 УЗЕЛ*	1	859,77			24-02-121-8			
		Зарплата			291,98		291,98		18,29	5 340,31	
		Эксплуатация машин			280,28		280,28		7,41	2 076,87	
		в т.ч. зарплата машинистов			10,03		*10,03*		18,29	*183,45*	
		Материальные ресурсы			287,51		287,51		5,79	1 664,68	
		НР от ФОТ	%	130			392,61	130*0,85= 111		6 131,37	
		СП от ФОТ	%	89			268,79	89*0,8= 71		3 921,87	
		Затраты труда	*чел-ч*	30,51							30,51
							1 521,17			**19 135,10**	**30,51**
50	ТЕР 24-02-124-1	Выдержка под давлением до 0,6 МПа при испытании на прочность и герметичность газопроводов условным диаметром 50-300 мм	*1 участок испытания газопровода*	2	1 337,88			24-02-124-1			

1	2	3	4	5	6	7	8	9	10	11	12
		Зарплата			130,06		260,12		18,29	4 757,59	
		Эксплуатация машин			1 207,82		2 415,64		8,16	19 711,62	
		в т.ч. зарплата машинистов			67,97		*135,94*		18,29	*2 486,34*	
		НР от ФОТ	%	130			514,88	130*0,85= 111		8 040,76	
		СП от ФОТ	%	89			352,49	89*0,8= 71		5 143,19	
		Затраты труда	*чел-ч*	14							28,00
							3 543,13			**37 653,16**	**28,00**
51	ТЕР 24-02-124-2	Выдержка под давлением до 0,6 МПа при испытании на прочность и герметичность газопроводов условным диаметром 400-500 мм	*1 участок испытания газопровода*	1	2 484,64			24-02-124-2			
		Зарплата			241,54		241,54		18,29	4 417,77	
		Эксплуатация машин			2 243,10		2 243,10		8,16	18 303,70	
		в т.ч. зарплата машинистов			126,23		*126,23*		18,29	*2 308,75*	
		НР от ФОТ	%	130			478,10	130*0,85= 111		7 466,44	
		СП от ФОТ	%	89			327,32	89*0,8= 71		4 775,83	
		Затраты труда	*чел-ч*	26							26,00
							3 290,06			**34 963,74**	**26,00**
	Прочие работы										
52	ТЕР 07-01-001-1	Укладка блоков и плит ленточных фундаментов при глубине котлована до 4 м, масса конструкций до 0,5 т	*100 шт. сборных конструкций*	0,8	3 439,29			07-01-001-1			
		Объем: 0,8=80/100									
		Зарплата			610,80		488,64		18,29	8 937,23	
		Эксплуатация машин			2 379,21		1 903,37		6,36	12 105,42	
		в т.ч. зарплата машинистов			300,20		*240,16*		18,29	*4 392,53*	
		Материальные ресурсы			449,28		359,42		6,06	2 178,11	
		НР от ФОТ	%	130			947,44	130*0,85= 111		14 796,03	
		СП от ФОТ	%	85			619,48	85*0,8= 68		9 064,24	
		Затраты труда	*чел-ч*	72,37							57,90
52,1	ССЦ 403-9020	Конструкции сборные железобетонные	*шт.*	80	0,00		0,00		6,06	0,00	
							4 318,35			**47 081,03**	**57,90**
53	ССЦ 403-8001	Блоки бетонные стен подвалов сплошные (ГОСТ13579-78) ФБС9-3-6-Т /бетон В7,5 (М100), объем 0,146 м3, расход арматуры 0,76 кг/	*шт.*	80	75,76		6 060,80	403-8001	10,41	63 092,93	
							6 060,80			**63 092,93**	**0,00**
Итого по разделу: Прокладка газопровода среднего давления							**565 132,18**			**4 467 993,64**	**1 095,64**

1	2	3	4	5	6	7	8	9	10	11	12
		Прямые затраты								3 941 492,16	
		Накладные расходы								321 351,93	
		Сметная прибыль								205 149,55	
		Всего с НР и СП								4 467 993,64	
		Раздел: Демонтажные работы									
54	ТЕР 01-01-013-14	Разработка грунта с погрузкой на автомобили-самосвалы экскаваторами с ковшом вместимостью 0,5 (0,5-0,63) м3, группа грунтов 2	*1000 м3 грунта*	0,5345	4 108,69			01-01-013-14			
		Объем: 0,5345=534,51/1000									
		Зарплата			113,55		60,69		18,29	1 110,07	
		Эксплуатация машин			3 991,24		2 133,32		8,22	17 535,87	
		в т.ч. зарплата машинистов			568,37		*303,79*		18,29	*5 556,39*	
		Материальные ресурсы			3,90		2,08		8,27	17,24	
		НР от ФОТ	%	95			346,26	95*0,85= 81		5 399,83	
		СП от ФОТ	%	50			182,24	50*0,8= 40		2 666,58	
		Затраты труда	*чел-ч*	15,08							8,06
							2 724,59			**26 729,59**	**8,06**
55	ТЕР 01-02-055-2 *Поправка: Прил. 1.12, п.3.187.*	Доработка грунта вручную с креплениями в траншеях шириной до 2 м, глубиной до 2 м, группа грунтов 2 *Поправка: Прил. 1.12, п.3.187. Наименование: Доработка вручную, зачистка дна и стенок с выкидкой грунта в котлованах и траншеях, разработанных механизированным способом*	*100 м3 грунта*	0,1653	1 529,01			01-02-055-2			
		Объем: 0,1653=16,53/100									
		Зарплата			1 529,01	)*1,2	303,29		18,29	5 547,26	
		НР от ФОТ	%	80			242,63	80*0,85= 68		3 772,14	
		СП от ФОТ	%	45			136,48	45*0,8= 36		1 997,01	
		Затраты труда	*чел-ч*	189		)*1,2					37,49
							682,40			**11 316,41**	**37,49**
56	ТЕР 03-21-001-15	Перевозка грузов I класса автомобилями-самосвалами грузоподъемностью 10 т работающих вне карьера на расстояние до 15 км	*1 т*	964,32	13,03						
		Объем: 964,32=551,04*1,75									
		Эксплуатация машин			13,03		12 565,09		7,15	89 840,39	
							12 565,09			**89 840,39**	**0,00**
57	ТЕР 23-01-001-1	Устройство основания под трубопроводы песчаного	*10 м3 основания*	3,674	629,46			23-01-001-1			
		Объем: 3,674=36,74/10									
		Зарплата			80,38		295,32		18,29	5 401,33	
		Эксплуатация машин			34,28		125,94		6,6	831,24	

1	2	3	4	5	6	7	8	9	10	11	12
		в т.ч. зарплата машинистов			3,40		*12,49*		18,29	*228,47*	
		Материальные ресурсы			514,80		1 891,38		6,06	11 461,73	
		НР от ФОТ	%	130			400,15	130*0,85= 111		6 249,08	
		СП от ФОТ	%	89			273,95	89*0,8= 71		3 997,16	
		Затраты труда	*чел-ч*	10,2							37,47
							2 986,74			**27 940,54**	**37,47**
58	ТЕР 01-02-061-1	Засыпка вручную траншей, лазух котлованов и ям, группа грунтов 1 Объем: 1,4153=141,53/100	*100 м3 грунта*	1,4153	640,74			01-02-061-1			
		Зарплата			640,74		906,84		18,29	16 586,09	
		НР от ФОТ	%	80			725,47	80*0,85= 68		11 278,54	
		СП от ФОТ	%	45			408,08	45*0,8= 36		5 970,99	
		Затраты труда	*чел-ч*	88,5							125,25
							2 040,39			**33 835,62**	**125,25**
59	ТЕР 01-01-033-1	Засыпка траншей и котлованов с перемещением грунта до 5 м бульдозерами мощностью 59 кВт (80 л.с.), группа грунтов 1 Объем: 0,3072=307,17/1000	*1000 м3 грунта*	0,3072	440,50			01-01-033-1			
		Эксплуатация машин			440,50		135,32		9,89	1 338,33	
		в т.ч. зарплата машинистов			85,12		*26,15*		18,29	*478,26*	
		НР от ФОТ	%	95			24,84	95*0,85= 81		387,39	
		СП от ФОТ	%	50			13,08	50*0,8= 40		191,30	
							173,24			**1 917,02**	**0,00**
60	ТЕР 01-01-033-7	При перемещении грунта на каждые последующие 5 м добавлять к расценке 01-01-033-01 Объем: 0,3072=307,17/1000	*1000 м3 грунта*	0,3072	246,91			01-01-033-7			
		Эксплуатация машин			246,91		75,85		9,89	750,16	
		в т.ч. зарплата машинистов			47,71		*14,66*		18,29	*268,07*	
		НР от ФОТ	%	95			13,93	95*0,85= 81		217,14	
		СП от ФОТ	%	50			7,33	50*0,8= 40		107,23	
							97,11			**1 074,53**	**0,00**
61	ССЦ 408-0122	Песок природный для строительных работ средний Объем: 556,237=505,67*1,1	*м3*	556,237	46,80		26 031,89	408-0122	6,06	157 753,26	
							26 031,89			**157 753,26**	**0,00**
62	ТЕР 01-02-005-1	Уплотнение грунта пневматическими трамбовками, группа грунтов 1-2 Объем: 3,0714=307,14/100	*100 м3 уплотненного грунта*	3,0714	374,63			01-02-005-1			
		Зарплата			103,12		316,72		18,29	5 792,86	
		Эксплуатация машин			271,51		833,92		6,55	5 462,15	
		в т.ч. зарплата машинистов			29,52		*90,67*		18,29	*1 658,31*	
		НР от ФОТ	%	95			387,02	95*0,85= 81		6 035,45	

1	2	3	4	5	6	7	8	9	10	11	12
		СП от ФОТ	%	50			203,70	50*0,8= 40		2 980,47	
		Затраты труда	чел-ч	12,53							38,48
							1 741,36			**20 270,93**	**38,48**
63	ТЕР 01-02-067-2	Крепление досками стенок котлованов и траншей шириной от 2 до 3 м, глубиной до 3 м в грунтах устойчивых Объем: 15,744=1574,4/100	*100 м2 креплений*	15,744	658,40			01-02-067-2			
		Зарплата			203,18		3 198,87		18,29	58 507,26	
		Эксплуатация машин			80,63		1 269,44		8,37	10 625,20	
		Материальные ресурсы			374,59		5 897,54		6,32	37 272,48	
		НР от ФОТ	%	80			2 559,10	80*0,85= 68		39 784,94	
		СП от ФОТ	%	45			1 439,49	45*0,8= 36		21 062,61	
		Затраты труда	чел-ч	24,9							392,03
							14 364,44			**167 252,49**	**392,03**
64	ТЕР 01-01-016-1	Работа на отвале, группа грунтов 1 Объем: 0,551=551,04/1000	*1000 м3 грунта*	0,551	279,22			01-01-016-1			
		Зарплата			22,51		12,40		18,29	226,85	
		Эксплуатация машин			254,76		140,37		9,3	1 305,47	
		в т.ч. зарплата машинистов			42,48		*23,41*		18,29	*428,10*	
		Материальные ресурсы			1,95		1,07		8,27	8,89	
		НР от ФОТ	%	95			34,02	95*0,85= 81		530,51	
		СП от ФОТ	%	50			17,91	50*0,8= 40		261,98	
		Затраты труда	чел-ч	2,99							1,65
							205,77			**2 333,70**	**1,65**
65	ТЕР 24-02-120-1	Очистка полости трубопровода продувкой воздухом, условный диаметр газопровода до 50 мм Объем: 0,176=17,6/100	*100 м трубопровода*	0,176	21,23			24-02-120-1			
		Зарплата			3,81		0,67		18,29	12,26	
		Эксплуатация машин			17,42		3,07		6,66	20,42	
		в т.ч. зарплата машинистов			1,94		*0,34*		18,29	*6,24*	
		НР от ФОТ	%	130			1,31	130*0,85= 111		20,54	
		СП от ФОТ	%	89			0,90	89*0,8= 71		13,14	
		Затраты труда	чел-ч	0,41							0,07
							5,95			**66,36**	**0,07**
66	ТЕР 24-02-120-2	Очистка полости трубопровода продувкой воздухом, условный диаметр газопровода до 100 мм Объем: 0,204=20,4/100	*100 м трубопровода*	0,204	21,23			24-02-120-2			
		Зарплата			3,81		0,78		18,29	14,22	
		Эксплуатация машин			17,42		3,55		6,66	23,67	
		в т.ч. зарплата машинистов			1,94		*0,40*		18,29	*7,24*	
		НР от ФОТ	%	130			1,53	130*0,85= 111		23,82	
		СП от ФОТ	%	89			1,05	89*0,8= 71		15,24	
		Затраты труда	чел-ч	0,41							0,08

1	2	3	4	5	6	7	8	9	10	11	12
							6,91			**76,95**	**0,08**
67	ТЕР 24-02-120-4	Очистка полости трубопровода продувкой воздухом, условный диаметр газопровода до 200 мм	*100 м трубопровода*	2,283	31,89			24-02-120-4			
		Объем: 2,283=228,3/100									
		Зарплата			5,76		13,15		18,29	240,51	
		Эксплуатация машин			26,13		59,65		6,66	397,30	
		в т.ч. зарплата машинистов			2,91		*6,64*		18,29	*121,51*	
		НР от ФОТ	%	130			25,73	130*0,85= 111		401,84	
		СП от ФОТ	%	89			17,61	89*0,8= 71		257,03	
		Затраты труда	*чел-ч*	0,62							1,42
							116,14			**1 296,68**	**1,42**
68	ТЕР 24-02-120-8	Очистка полости трубопровода продувкой воздухом, условный диаметр газопровода до 500 мм	*100 м трубопровода*	2,585	63,79			24-02-120-8			
		Объем: 2,585=258,5/100									
		Зарплата			11,52		29,78		18,29	544,66	
		Эксплуатация машин			52,27		135,12		6,66	899,89	
		в т.ч. зарплата машинистов			5,83		*15,07*		18,29	*275,64*	
		НР от ФОТ	%	130			58,31	130*0,85= 111		910,53	
		СП от ФОТ	%	89			39,92	89*0,8= 71		582,41	
		Затраты труда	*чел-ч*	1,24							3,21
							263,13			**2 937,49**	**3,21**
69	ТЕР 24-02-030-9 *Поправка: МДС 81-36.2004, п.3.3.1.г*	Демонтаж в траншею изолированных стальных газопроводов условным диаметром 530 ммм (прим.) *Поправка: МДС 81-36.2004, п.3.3.1.г* *Наименование: При демонтаже наружных сетей водопровода, канализации, теплоснабжения и газоснабжения*	*100 м трубопровода*	2,585	77 143,71			24-02-030-9			
		Объем: 2,585=258,5/100									
		Зарплата			867,68	)*0,6	1 345,77		18,29	24 614,16	
		Эксплуатация машин			2 802,57	)*0,6	4 346,79		7	30 427,50	
		в т.ч. зарплата машинистов			293,57	)*0,6	*455,33*		18,29	*8 327,93*	
		НР от ФОТ	%	130			2 341,43	130*0,85= 111		36 565,72	
		СП от ФОТ	%	89			1 602,98	89*0,8= 71		23 388,88	
		Затраты труда	*чел-ч*	92,11		)*0,6					142,86
							9 636,97			**114 996,26**	**142,86**
70	ТЕР 24-02-030-5 *Поправка: МДС 81-36.2004, п.3.3.1.г*	Демонта в траншею изолированных стальных газопроводов условным диаметром до 200 мм *Поправка: МДС 81-36.2004, п.3.3.1.г* *Наименование: При демонтаже наружных сетей водопровода, канализации, теплоснабжения и газоснабжения*	*100 м трубопровода*	2,283	27 862,56			24-02-030-5			
		Объем: 2,283=228,3/100									
		Зарплата			507,64	)*0,6	695,37		18,29	12 718,23	

1	2	3	4	5	6	7	8	9	10	11	12
		Эксплуатация машин			1 758,69	)*0,6	2 409,05		7	16 863,37	
		в т.ч. зарплата машинистов			182,16	)*0,6	*249,52*		18,29	*4 563,77*	
		НР от ФОТ	%	130			1 228,36	130*0,85= 111		19 183,02	
		СП от ФОТ	%	89			840,95	89*0,8= 71		12 270,22	
		Затраты труда	*чел-ч*	53,89		)*0,6					73,82
							5 173,73			**61 034,84**	**73,82**
71	ТЕР 24-02-030-1 *Поправка: МДС 81-36.2004, п.3.3.1.г*	Демонтаж в траншею изолированных стальных газопроводов условным диаметром до 50 мм *Поправка: МДС 81-36.2004, п.3.3.1.г Наименование: При демонтаже наружных сетей водопровода, канализации, теплоснабжения и газоснабжения* Объем: 0,176=17,6/100	*100 м трубопро вода*	0,176	6 005,40			24-02-030-1			
		Зарплата			173,87	)*0,6	18,36		18,29	335,82	
		Эксплуатация машин			715,02	)*0,6	75,51		6,92	522,50	
		в т.ч. зарплата машинистов			81,44	)*0,6	*8,60*		18,29	*157,30*	
		НР от ФОТ	%	130			35,05	130*0,85= 111		547,36	
		СП от ФОТ	%	89			23,99	89*0,8= 71		350,12	
		Затраты труда	*чел-ч*	20,1		)*0,6					2,12
							152,91			**1 755,80**	**2,12**
72	ТЕР 24-02-030-2 *Поправка: МДС 81-36.2004, п.3.3.1.г*	Демонтаж в траншею изолированных стальных газопроводов условным диаметром до 80 мм *Поправка: МДС 81-36.2004, п.3.3.1.г Наименование: При демонтаже наружных сетей водопровода, канализации, теплоснабжения и газоснабжения* Объем: 0,204=20,4/100	*100 м трубопро вода*	0,204	10 523,21			24-02-030-2			
		Зарплата			189,96	)*0,6	23,25		18,29	425,26	
		Эксплуатация машин			732,19	)*0,6	89,62		6,95	622,86	
		в т.ч. зарплата машинистов			81,44	)*0,6	*9,97*		18,29	*182,32*	
		НР от ФОТ	%	130			43,19	130*0,85= 111		674,41	
		СП от ФОТ	%	89			29,57	89*0,8= 71		431,38	
		Затраты труда	*чел-ч*	21,44		)*0,6					2,62
							185,63			**2 153,91**	**2,62**
73	ТЕР 07-01-001-1 *Поправка: МДС 81-36.2004, п.3.3.1.а*	Демонтаж блоков и плит ленточных фундаментов при глубине котлована до 4 м, масса конструкций до 0,5 т *Поправка: МДС 81-36.2004, п.3.3.1.а Наименование: При демонтаже (разборке) сборных бетонных и железобетонных конструкций* Объем: 0,8=80/100	*100 шт. сборных конструк ций*	0,8	3 439,29			07-01-001-1			
		Зарплата			610,80	)*0,8	390,91		18,29	7 149,78	
		Эксплуатация машин			2 379,21	)*0,8	1 522,69		6,36	9 684,34	
		в т.ч. зарплата машинистов			300,20	)*0,8	*192,13*		18,29	*3 514,02*	

1	2	3	4	5	6	7	8	9	10	11	12
		НР от ФОТ	%	130			757,95	130*0,85=	111	11 836,82	
		СП от ФОТ	%	85			495,58	85*0,8=	68	7 251,38	
		Затраты труда	*чел-ч*	72,37		)*0,8					46,32
							3 167,13			**35 922,32**	**46,32**
Итого по разделу: Демонтажные работы							**82 321,52**			**760 505,09**	**912,96**
Итого по локальной смете: Газопровод среднего давления							**711 066,72**			**5 768 763,21**	**2 649,04**

Прямые затраты	4 901 757,17
Стоимость материалов (всего)	3 781 120,95
Эксплуатация машин	693 553,95
ЗП машинистов	129 213,49
Основная ЗП рабочих	427 082,27
Строительные работы с НР и СП	5 768 763,21
Трудозатраты строителей	2 649,04
Трудозатраты машинистов	551,78
Накладные расходы	538 826,03
Сметная прибыль	328 180,01
Всего с НР и СП	5 768 763,21
НДС 18%	1 038 377,38
Всего с НДС	6 807 140,59

Составил _____ Хрипунова М.Г.
[должность,подпись(инициалы,фамилия)]

Проверил _____ Туреева Ю.В.
[должность,подпись(инициалы,фамилия)]

Строительство мостового перехода через реку Волга в г.Тверь (Западный мост)

(наименование стройки)

ЛОКАЛЬНАЯ СМЕТА № 04-01

Защита от электрохимической коррозии

Сети газоснабжения

(наименование работ и затрат, наименование объекта)

Основание: 0136200003612005397-ТКР3.7-С3

	базовая цена	текущая цена
Сметная стоимость	148,99	1 050,37 тыс. руб.
Строительные работы	136,81	965,92 тыс. руб.
Монтажные работы	12,18	84,44 тыс. руб.
Оборудование	0,00	0,00 тыс. руб.
Прочие работы	0,00	0,00 тыс. руб.
Нормативная трудоемкость	483,08	483,08 чел. -ч.
Средства на оплату труда	4,43	81,04 тыс. руб.

Составлена в ценах ТСНБ ТЕР-2001 Тверской области (редакция 2014 г) декабрь 2017 года

№ п/п	Шифр расценки и коды ресурсов	Наименование работ и затрат	Ед. изм.	Кол-во единиц	Цена на ед. изм.	Поправочные коэфф.	Стоимость в ценах 2001г.	Пункт коэфф. пересчета	Коэфф. пересчета	Стоимость в текущих ценах	ЗТР всего чел.-час
1	2	3	4	5	6	7	8	9	10	11	12
1	ТЕР 04-01-038-1	Шнековое бурение скважин станками типа ЛБУ-50 глубиной бурения до 20 м в грунтах группы 1	*100 м бурения скважины*	0,72	5 504,17			04-01-038-1			
		Объем: 0,72=72/100									
		Зарплата			483,08		347,82		18,29	6 361,58	
		Эксплуатация машин			2 667,41		1 920,54		7,96	15 287,46	
		в т.ч. зарплата машинистов			339,56		*244,48*		18,29	*4 471,60*	
		Материальные ресурсы			2 353,68		1 694,65		7,55	12 794,60	
		НР от ФОТ	%	112			663,38	112*0,85= 95		10 291,52	
		СП от ФОТ	%	51			302,07	51*0,8= 41		4 441,60	
		Затраты труда	*чел-ч*	52							37,44
1,1	ССЦ 109-9034	Долота шнековые	*шт.*	0,06912	0,00		0,00		7,55	0,00	
							4 928,46			**49 176,76**	**37,44**
2	ССЦ 109-0137	Долота шнековые диаметром 250 мм	*шт.*	0,069	734,29		50,67	109-0137	3,91	198,10	
							50,67			**198,10**	**0,00**

1	2	3	4	5	6	7	8	9	10	11	12
3	ТЕР 24-02-113-1	Устройство глубинного анодного заземлителя глубиной 50 м при сооружении электрохимической защиты подземных стальных газопроводов в населенных пунктах	*1 анодный заземлитель*	1,44	33 071,00			24-02-113-1			
		Зарплата			762,11		1 097,44		18,29	20 072,15	
		Эксплуатация машин			5 316,10		7 655,18		4,7	35 979,36	
		в т.ч. зарплата машинистов			443,79		*639,06*		18,29	*11 688,36*	
		Материальные ресурсы			26 992,79		38 869,62		6,04	234 772,49	
		НР от ФОТ	%	130			2 257,45	130*0,85= 111		35 254,17	
		СП от ФОТ	%	89			1 545,49	89*0,8= 71		22 549,96	
		Затраты труда	*чел-ч*	91,49							131,75
3,1	ССЦ 103-0189	Трубы стальные электросварные прямошовные со снятой фаской из стали марок БСт2кп-БСт4кп и БСт2пс-БСт4пс наружный диаметр 219 мм, толщина стенки 5 мм	*м*	-71,424	181,34		- 12 952,03		6,04	- 78 230,25	
							38 473,15			**270 397,88**	**131,75**
4	прайс-лист	Анодный заземлитель ЭлЖК-1500 *Базисная стоимость: 879,65 = [6 952 / 1,18 / 6,83] + 2% Заг.скл*	*шт.*	30	879,85		26 395,50		6,83	180 281,27	
							26 395,50			**180 281,27**	**0,00**
5	ССЦ 103-0437	Трубы стальные бесшовные, горячедеформированные со снятой фаской из стали марок 15, 20, 25, наружным диаметром 133 мм, толщина стенки 4 мм	*м*	72	91,31		6 574,32	103-0437	6,13	40 300,58	
							6 574,32			**40 300,58**	**0,00**
6	ССЦ 101-1638	Сталь полосовая, марка стали ВСт3кп, размером 50х5 мм (прим.) Объем: 0,0059=3*1,96/1000	*т*	0,0059	5 174,10		30,53	101-1638	8,01	244,52	
							30,53			**244,52**	**0,00**
7	ССЦ 101-1641	Сталь угловая равнополочная, марка стали ВСт3кп2, размером 50х50х5 мм Объем: 0,1697=3,77*45/1000	*т*	0,1697	6 281,70		1 066,00	101-1641	6,05	6 449,33	
							1 066,00			**6 449,33**	**0,00**
8	ТЕР 07-01-001-1	Укладка протекторов ПМ-20У	*100 шт. сборных конструкций*	0,32	3 439,29			07-01-001-1			
		Объем: 0,32=32/100									
		Зарплата			610,80		195,46		18,29	3 574,89	
		Эксплуатация машин			2 379,21		761,35		6,36	4 842,17	
		в т.ч. зарплата машинистов			300,20		*96,06*		18,29	*1 757,01*	
		Материальные ресурсы			449,28		143,77		6,06	871,24	
		НР от ФОТ	%	130			378,98	130*0,85= 111		5 918,41	
		СП от ФОТ	%	85			247,79	85*0,8= 68		3 625,69	
		Затраты труда	*чел-ч*	72,37							23,16

1	2	3	4	5	6	7	8	9	10	11	12
8,1	ССЦ 403-9020	Конструкции сборные железобетонные	*шт.*	32	0,00		0,00		6,06	0,00	
8,2	ССЦ 408-0122	Песок природный для строительных работ средний	*м3*	-3,072	46,80		- 143,77		6,06	- 871,24	
							1 583,58			**17 961,16**	**23,16**
9	прайс-лист	Протектор магниевый ПМ-20У *Базисная стоимость: 1 015,52 = [8 024 / 1,18 / 6,83] + 2% Заг.скл*	*шт.*	32	1 015,52		32 496,64		6,83	221 952,05	
							32 496,64			**221 952,05**	**0,00**
10	ТЕР 01-02-057-2	Разработка грунта вручную в траншеях глубиной до 2 м без креплений с откосами, группа грунтов 2 Объем: 0,882=0,5*0,9*196/100	*100 м3 грунта*	0,882	1 159,62			01-02-057-2			
		Зарплата			1 159,62		1 022,78		18,29	18 706,73	
		НР от ФОТ	%	80			818,22	80*0,85= 68		12 720,58	
		СП от ФОТ	%	45			460,25	45*0,8= 36		6 734,42	
		Затраты труда	*чел-ч*	154							135,83
							2 301,25			**38 161,73**	**135,83**
11	ТЕР 01-01-033-1	Засыпка траншей и котлованов с перемещением грунта до 5 м бульдозерами мощностью 59 кВт (80 л.с.), группа грунтов 1 Объем: 0,0827=(88,2-5,5)/1000	*1000 м3 грунта*	0,0827	440,50			01-01-033-1			
		Эксплуатация машин			440,50		36,43		9,89	360,29	
		в т.ч. зарплата машинистов			85,12		*7,04*		18,29	*128,75*	
		НР от ФОТ	%	95			6,69	95*0,85= 81		104,29	
		СП от ФОТ	%	50			3,52	50*0,8= 40		51,50	
							46,64			**516,08**	**0,00**
12	ТЕР 08-02-142-1	Устройство постели при одном кабеле в траншее Объем: 1,96=196/100	*100 М КАБЕЛЯ*	1,96	407,54			м08-02-142-1			
		Зарплата			49,24		96,51		18,29	1 765,18	
		Эксплуатация машин			357,32		700,35		8,37	5 861,91	
		Материальные ресурсы			0,98		1,92		18,37	35,29	
		НР от ФОТ	%	95			91,68	95*0,85= 81		1 429,80	
		СП от ФОТ	%	65			62,73	65*0,8= 52		917,89	
		Затраты труда	*чел-ч*	5,3							10,39
							953,19			**10 010,07**	**10,39**
13	ССЦ 408-0122	Песок природный для строительных работ средний	*м3*	5,5	46,80		257,40	408-0122	6,06	1 559,84	
							257,40			**1 559,84**	**0,00**
14	ТЕР 03-21-001-15	Перевозка грузов I класса автомобилями-самосвалами грузоподъемностью 10 т работающих вне карьера на расстояние до 15 км Объем: 9,625=5,5*1,75	*1 т*	9,625	13,03						
		Эксплуатация машин			13,03		125,41		7,15	896,71	
							125,41			**896,71**	**0,00**

1	2	3	4	5	6	7	8	9	10	11	12
15	ТЕР 01-01-016-1	Работа на отвале, группа грунтов 1	*1000 м3 грунта*	0,0055	279,22			01-01-016-1			
		Объем: 0,0055=5,5/1000									
		Зарплата			22,51		0,12		18,29	2,26	
		Эксплуатация машин			254,76		1,40		9,3	13,03	
		в т.ч. зарплата машинистов			42,48		*0,23*		18,29	*4,27*	
		Материальные ресурсы			1,95		0,01		8,27	0,09	
		НР от ФОТ	%	95			0,33	95*0,85= 81		5,29	
		СП от ФОТ	%	50			0,18	50*0,8= 40		2,61	
		Затраты труда	*чел-ч*	2,99							0,02
							2,04			**23,28**	**0,02**
16	ТЕР 08-02-141-1	Кабель до 35 кВ в готовых траншеях без покрытий, масса 1 м до 1 кг	*100 М КАБЕЛЯ*	1,96	264,11			м08-02-141-1			
		Объем: 1,96=196/100									
		Зарплата			101,62		199,57		18,29	3 650,08	
		Эксплуатация машин			83,62		163,90		6,6	1 081,71	
		в т.ч. зарплата машинистов			4,04		*7,92*		18,29	*144,83*	
		Материальные ресурсы			78,67		154,19		6,8	1 048,51	
		НР от ФОТ	%	95			197,12	95*0,85= 81		3 073,88	
		СП от ФОТ	%	65			134,87	65*0,8= 52		1 973,35	
		Затраты труда	*чел-ч*	10,96							21,48
							849,65			**10 827,53**	**21,48**
17	ССЦ 501-8421	Кабель силовой с медными жилами с поливинилхлоридной изоляцией с броней из стальной ленты в шланге из поливинилхлорида ВБбШв, напряжением 1,0 Кв, число жил - 4 и сечением 6,0 мм2	*1000 м*	0,108	21 809,48		2 355,42	501-8421	7,07	16 652,85	
		Объем: 0,108=108/1000									
							2 355,42			**16 652,85**	**0,00**
18	прайс-лист	Кабель АВБШв 4х25-									
		Базисная стоимость: 62,48 = [260,95 / 4,26]									
		+ 2% Заг.скл	*м*	40	62,48		2 499,20		4,26	10 646,59	
							2 499,20			**10 646,59**	**0,00**
19	прайс-лист	Кабель КВБбШв 4х4									
		Базисная стоимость: 50,07 = [209,14 / 4,26]									
		+ 2% Заг.скл	*м*	48	50,07		2 403,36		4,26	10 238,31	
							2 403,36			**10 238,31**	**0,00**
20	ТЕР 08-02-158-14	Заделка концевая сухая для 3-4-жильного кабеля с пластмассовой и резиновой изоляцией напряжением до 1 кВ, сечение одной жилы до 35 мм2	*1 ШТ.*	4	16,09			м08-02-158-14			
		Зарплата			8,55		34,20		18,29	625,52	
		Эксплуатация машин			2,23		8,92		7,03	62,71	
		в т.ч. зарплата машинистов			0,13		*0,52*		18,29	*9,51*	
		Материальные ресурсы			5,31		21,24		8,31	176,50	
		НР от ФОТ	%	95			32,98	95*0,85= 81		514,37	
		СП от ФОТ	%	65			22,57	65*0,8= 52		330,22	
		Затраты труда	*чел-ч*	0,92							3,68

1	2	3	4	5	6	7	8	9	10	11	12
							119,91			**1 709,32**	**3,68**
21	ТЕР 24-02-110-1	Установка и монтаж контрольно-измерительного пункта, электрода сравнения и датчика потенциала на газопроводах городов и поселков	*1 контрольно-измерительный пункт*	4	486,66			24-02-110-1			
		Зарплата			62,11		248,44		18,29	4 543,97	
		Эксплуатация машин			21,91		87,64		7,78	681,84	
		Материальные ресурсы			402,64		1 610,56		5,97	9 615,04	
		НР от ФОТ	%	130			322,97	130*0,85= 111		5 043,81	
		СП от ФОТ	%	89			221,11	89*0,8= 71		3 226,22	
		Затраты труда	*чел-ч*	7,09							28,36
21,1	ССЦ 301-9344	Электроды сравнения с датчиком потенциала	*шт.*	4	0,00		0,00		5,97	0,00	
							2 490,72			**23 110,88**	**28,36**
22	прайс-лист	Медносульфатный электрод сравнения ЭНЕС-3М *Базисная стоимость: 1 794,05 = [9 322,03 / 5,3] + 2% Заг.скл*	*шт.*	6	1 794,05		10 764,30		5,3	57 050,79	
							10 764,30			**57 050,79**	**0,00**
23	ССЦ 110-0617	Колонка контрольно-измерительная СКИП-1-5	*шт.*	4	1 031,48		4 125,92	110-0617	8,5	35 070,32	
							4 125,92			**35 070,32**	**0,00**
24	ТЕР 08-01-080-2	Прибор измерения и защиты, количество подключаемых концов до 6	*1 ШТ.*	4	28,91			м08-01-080-2			
		Зарплата			10,50		42,00		18,29	768,18	
		Эксплуатация машин			17,82		71,28		7,04	501,81	
		в т.ч. зарплата машинистов			1,04		*4,16*		18,29	*76,09*	
		Материальные ресурсы			0,59		2,36		11,05	26,08	
		НР от ФОТ	%	95			43,85	95*0,85= 81		683,86	
		СП от ФОТ	%	65			30,00	65*0,8= 52		439,02	
		Затраты труда	*чел-ч*	1,13							4,52
							189,49			**2 418,95**	**4,52**
25	прай-лист	Блок БДРМ-10-2-11-УХЛ1 *Базисная стоимость: 1 629,41 = [9 632,34 / 1,18 / 5,11] + 2% Заг.скл*	*шт.*	4	1 629,41		6 517,64		5,11	33 305,14	
							6 517,64			**33 305,14**	**0,00**
26	ТЕР 08-02-164-1	Муфта мачтовая концевая металлическая для 3-4-жильного кабеля напряжением до 1 кВ, сечение одной жилы до 35 мм2	*1 ШТ.*	1	454,68			м08-02-164-1			
		Зарплата			54,44		54,44		18,29	995,71	
		Эксплуатация машин			379,54		379,54		5,31	2 015,36	
		в т.ч. зарплата машинистов			32,58		*32,58*		18,29	*595,89*	
		Материальные ресурсы			20,70		20,70		7,03	145,52	
		НР от ФОТ	%	95			82,67	95*0,85= 81		1 289,20	
		СП от ФОТ	%	65			56,56	65*0,8= 52		827,63	
		Затраты труда	*чел-ч*	5,86							5,86

1	2	3	4	5	6	7	8	9	10	11	12
							593,91			**5 273,42**	**5,86**
27	ССЦ 502-0749	Муфта кабельная концевая термоусаживаемая 3КВТп-1-25	*компл.*	1	209,06		209,06	502-0749	4,47	934,50	
							209,06			**934,50**	**0,00**
28	ТЕР 27-09-004-1	Установка столбиков сигнальных железобетонных	*100 шт.*	0,01	4 064,58			27-09-004-1			
		Объем: 0,01=1/100									
		Зарплата			579,69		5,80		18,29	106,03	
		Эксплуатация машин			2 905,49		29,05		6,22	180,72	
		в т.ч. зарплата машинистов			278,70		*2,79*		18,29	*50,97*	
		Материальные ресурсы			579,40		5,79		6,99	40,50	
		НР от ФОТ	%	142			12,20	142*0,85= 121		189,97	
		СП от ФОТ	%	95			8,16	95*0,8= 76		119,32	
		Затраты труда	*чел-ч*	71,04							**0,71**
							61,00			**636,54**	**0,71**
29	ССЦ 403-1214	Столбы прямоугольного сечения длиной до 3 м, из бетона В15 (М200) с расходом арматуры 200 кг/м3	*м3*	0,048	2 791,24		133,98	403-1214	7,84	1 050,40	
							133,98			**1 050,40**	**0,00**
30	ТЕР 20-02-024-1	Установка на опорах знаков (указателей) сигнальных	*1 ШТ.*	1	287,11			м20-02-024-1			
		Зарплата			36,96		36,96		18,29	676,00	
		Эксплуатация машин			249,41		249,41		5,16	1 286,96	
		в т.ч. зарплата машинистов			14,54		*14,54*		18,29	*265,94*	
		Материальные ресурсы			0,74		0,74		18,27	13,52	
		НР от ФОТ	%	95			48,93	95*0,85= 81		762,97	
		СП от ФОТ	%	50			25,75	50*0,8= 40		376,78	
		Затраты труда	*чел-ч*	3,7							**3,70**
30,1	ССЦ 105-9007	Знаки путевые и сигнальные железных дорог	*100 шт.*	0,01	0,00		0,00		18,27	0,00	
							361,79			**3 116,23**	**3,70**
31	ССЦ 105-0217	Плакаты предупредительные, путевые сигнальные знаки размер 420х220 мм	*100 шт.*	0,01	2 867,50		28,68	105-0217	6,84	196,14	
		Объем: 0,01=1/100									
							28,68			**196,14**	**0,00**
Итого по локальной смете: Защита от электрохимической коррозии							**148 988,81**			**1 050 367,27**	**406,89**

Прямые затраты	927 468,94
Стоимость материалов (всего)	796 568,62
Эксплуатация машин	69 052,04
ЗП машинистов	19 193,22
Основная ЗП рабочих	61 848,28
Строительные работы с НР и СП	965 923,12
Монтажные работы с НР и СП	84 444,15
Трудозатраты строителей	406,89
Трудозатраты машинистов	76,19
Накладные расходы	77 282,12

1	2	3	4	5	6	7	8	9	10	11	12
		Сметная прибыль								45 616,21	
		Всего с НР и СП								1 050 367,27	
		НДС 18%								189 066,11	
		Всего с НДС								1 239 433,38	

Составил _____ Хрипунова М.Г.
[должность,подпись(инициалы,фамилия)]

Проверил _____ Туреева Ю.В.
[должность,подпись(инициалы,фамилия)]

Стройка: Строительство мостового перехода через реку Волга в г.Тверь (Западный мост)
Объект: Переустройство инженерных коммуникаций.Сети газоснабжения
Заказчик:

Локальный сметный расчет № 10-01
(Локальная смета)
Технический надзор (хозсп. без СП)

Составлена в ценах 07.2016 г. Сметная стоимость 101,38 тыс. руб.

№ позиции	Шифр, номер норматива, код ресурса	Наименование работ и затрат характеристика оборудования, масса	Ед. изм.	Количество		Сметная стоимость	
				на единицу измерения	по проектным данным	на единицу измерений	общая
1	П 4.1.1.1	Технический надзор за строительством подземного газопровода протяженностью до 100 м	м		744,2	136,22	101 377,90

ИТОГО ПО СМЕТЕ **101 377,90**

Составил: _____ Хрипунова М.Г.

Проверил: _____ Туреева Ю.В.

"Утверждаю"
Директор филиала г. АО "Газпром газораспределение Тверь" в г. Твери
Л.В.Гурьянов
23 "января 2018 г.

Стройка:Строительство Мостового перехода через реку Волга в г.Тверь (Западный мост)
Объект:Сети газоснабжения

КАЛЬКУЛЯЦИЯ №3

Перекрытие потока газа с последующей отрезкой и врезкой на стальном газопроводе ср.д. D273мм по адресу:г.Тверь С.Петербургское ш.(в границах домов №116 и 118)

№ п\п	Наименование работ	Ед. изм.	Кол-во	Стоимость в руб.		Поставщик	Примеч.
				Ед.	Всего		
	1. Материалы:						
1	Уплотнительная манжета 8" ID 261 мм	шт	2,000	61 395,40	122 790,80	цена ООО "ТДВ Евразия" КП № П-1396 от 26.12.17г.	
2	Приварочный фитинг SHORTSTOPP 275-8"	шт	4,000	214 778,88	859 115,52	цена ООО "ТДВ Евразия" КП № П-0262 от 21.03.16г.	
3	Фреза SHORTSTOPP Cutter-8"	шт	1,000	345 957,12	345 957,12	цена ООО "ТДВ Евразия" КП № П-0262 от 21.03.16г.	
4	Направляющее сверло для Т-203-8	шт	1,000	104 500,80	104 500,80	цена ООО "ТДВ Евразия" КП № П-0262 от 21.03.16г.	
5	Шар двойной установочный Ду 250 мм	шт	2,000	29 553,83	59 107,66	цена склада	
6	Сверло направляющее с бородкой (крючком)	шт	2,000	8 655,32	17 310,65	цена склада	
7	Фреза пильчатая корончатая HSS биметаллическая Ду 2"	шт	2,000	1 336,30	2 672,61	цена склада	
8	Приспособление для врезки немецким оборудованием	шт	8,000	3 795,92	30 367,35	цена склада	
9	Электроды LB 52U d 3,2	кг	9,000	201,36	1 812,20	цена склада	
10	Лента Пирма	кг	19,000	161,61	3 070,64	цена склада	
11	Отвод d273 мм	шт	2	2 694,34	5 388,68	цена склада	
	Итого по разделу 1:				**1 552 094,03**		

2. Расчет затрат труда

№ п\п	Показатели	Ед.изм.	Отраб. время	Тарифная став.	Сверх-урочно	ФОТ (руб.)
					0	
1	Слесарь, 5р. (3чел.)	ч.час.	120	180,98	0	21 717,60
2	Электрогазосварщик, 6р. (1чел)	ч.час.	16	273,00	0	4 368,00
	Итого по разд.2:			**453,98**	**0**	**26 085,60**

3. Машины и механизмы

№ п/п	Наименование	Ед.изм.	Кол-во	Стоимость в руб.	
				ед.	Всего
1.	Установка Stadler Bek	маш.час.	20	412,11	8 242,20
2.	КАМАЗ 43114 № 723 НМ	маш.час.	10	2081,02	20 810,20
3.	Сварочный генератор DENYO DAW 180SS	маш.час.	18	193,20	3 477,60
4.	Экскаватор-погрузчик колесный JCB 4CX	маш.час.	16	1403,16	22 450,56
5	КАМАЗ 65115-049-62 с манипулятором	маш.час.	32	2120,81	67 865,92
6	Установка TDW SHORTSTOPP	маш.час.	26	193,20	5 023,20
7	Маслостанция HATZ	маш.час.	9	162,18	1 459,62
8	***Итого по разд.3:***				**129 329,30**
9	Накладные расходы (р.2)	66%			17 216,50
10	**Итого**				**1 724 725,43**

Составил: инж.по сметной работе М.Г.Хрипунова

Проверил: начальник ПЭО Ю.В.Туреева

Согласовано: главный инженер Рябухин Е.В.

"Утверждаю"
Директор филиала "АО "Газпром газораспределение Тверь" в г. Твери
_____ А.В.Трьянов
" 22 " января 2018 г.

Стройка:**Строительство Мостового перехода через реку Волга в г.Тверь (Западный мост)**
Объект:**Сети газоснабжения**

КАЛЬКУЛЯЦИЯ № 2

Перекрытие потока газа с последующей отрезкой и врезкой на стальном газопроводе-отв. D273мм по адресу:г.Тверь С.Петербургское ш.(в границах домов №97,№ 103а)

№ п\п	Наименование работ	Ед. изм.	Кол-во	Стоимость в руб.		Поставщик	Примеч.
				Ед.	Всего		
	1. Материалы:						
1	Уплотнительная манжета 8" ID 261 мм	шт	2,000	61 395,40	122 790,80	цена ООО "ТДВ Евразия" КП № П-1396 от 26.12.17г.	
2	Приварочный фитинг SHORTSTOPP 275-8"	шт	4,000	214 778,88	859 115,52	цена ООО "ТДВ Евразия" КП № П-1396 от 26.12.17г.	
3	Фреза SHORTSTOPP Cutter-8"	шт	1,000	345 957,12	345 957,12	цена ООО "ТДВ Евразия" КП № П-1396 от 26.12.17г.	
4	Направляющее сверло для Т-203-8	шт	1,000	104 500,80	104 500,80	цена ООО "ТДВ Евразия" КП № П-1396 от 26.12.17г.	
5	Шар двойной установочный Ду 250 мм	шт	2,000	29 553,83	59 107,66	цена склада	
6	Сверло направляющее с бородкой (крючком)	шт	2,000	8 655,32	17 310,65	цена склада	
7	Фреза пильная корончатая HSS биметаллическая Ду 2"	шт	2,000	1 336,30	2 672,61	цена склада	
8	Приспособление для врезки немецким оборудованием	шт	8,000	3 795,92	30 367,35	цена склада	
9	Электроды LB 52U d 4,0	кг	9,000	201,36	1 812,20	цена склада	
10	Лента Пирма	кг	19,000	161,61	3 070,64	цена склада	
11	Отвод d273 мм	шт	2	2 694,34	5 388,68	цена склада	
	Итого по разделу 1:				**1 552 094,03**		

2. Расчет затрат труда

№ п\п	Показатели	Ед.изм.	Отраб. время	Тарифная став.	Сверх-урочно	ФОТ (руб.)
					0	
1	Слесарь, 5р. (3чел.)	ч.час.	120	180,98	0	21 717,60
2	Электрогазосварщик, 6р. (1чел)	ч.час.	16	273,00	0	4 368,00
	Итого по разд.2:			**453,98**	**0**	**26 085,60**

3. Машины и механизмы

№ п/п	Наименование	Ед.изм.	Кол-во	Стоимость в руб.	
				ед.	Всего
1.	Установка Stadler Bek	маш.час.	20	412,11	8 242,20
2.	КАМАЗ 43114 № 723 НМ	маш.час.	10	2081,02	20 810,20
3.	Сварочный генератор DENYO DAW 180SS	маш.час.	18	193,20	3 477,60
4.	Экскаватор-погрузчик колесный JCB 4CX	маш.час.	16	1403,16	22 450,56
5	КАМАЗ 65115-049-62 с манипулятором	маш.час.	32	2120,81	67 865,92
6	Установка TDW SHORTSTOPP	маш.час.	26	193,20	5 023,20
7	Маслостанция HATZ	маш.час.	9	162,18	1 459,62
	Итого по разд.3:				**129 329,30**
	Накладные расходы (р.2)	66%			17 216,50
	Итого				**1 724 725,43**

Составил: инж.по сметной работе М.Г.Хрипунова

Проверил: начальник ПЭО Ю.В.Туреева

Согласовано: главный инженер Рысухин Е.В.

"Утверждаю"
Директор филиала АО "Газпром газораспределение Тверь" в г. Твери
_____Л.В.Гурьянов
" 22 "января 2018 г.

Стройка:Строительство Мостового перехода через реку Волга в г.Твери (Западный мост)
Объект:Сети газоснабжения

КАЛЬКУЛЯЦИЯ №

Перекрытие потока газа с последующей отрезкой и врезкой в стальном газопроводе ф.д. D530мм по адресу:г.Тверь пр-т Калинина (у ж.д. моста)

№ п\п	Наименование работ	Ед. изм.	Кол-во	Стоимость в рублях		Поставщик	Примеч.
				Ед.	Всего		
	1. Материалы:						
1	Уплотнительная манжета 20"	шт	2,000	89 347,24	178 694,48	цена ООО "ТДВ Евразия" № П-1396 от 28.12.17г.	КП
2	Приварочный фитинг SHORTSTOPP 275-12"	шт	4,000	419 362,56	1 677 450,24	цена ООО "ТДВ Евразия" № П-1396 от 28.12.17г.	КП
3	Фреза SHORTSTOPP Cutter-12"	шт	2,000	514 177,92	1 028 355,84	цена ООО "ТДВ Евразия" № П-1396 от 28.12.17г.	КП
4	Направляющее сверло для T-203-12	шт	2,000	116 586,00	233 172,00	цена ООО "ТДВ Евразия" № П-1396 от 28.12.17г.	КП
5	Фреза SHORTSTOPP Cutter-4"	шт	2,000	142 562,88	285 125,76	цена ООО "ТДВ Евразия" № П-1396 от 28.12.17г.	КП
6	Направляющее сверло для T-203-4	шт	2,000	135 086,40	270 172,80	цена ООО "ТДВ Евразия" № П-1396 от 28.12.17г.	КП
7	Приварочный фитинг SHORTSTOPP 275-4"	шт	4,000	90 737,28	362 949,12	цена ООО "ТДВ Евразия" № П-1396 от 28.12.17г.	КП
8	Шар высокого давления MDA Ду 300-500 мм	шт	2,000	51 240,08	102 480,17	цена склада	
9	Сверло направляющее с бородкой (крючком)	шт	2,000	8 655,32	17 310,65	цена склада	
10	Фреза пильчатая корончатая HSS биметаллическая Ду 2"	шт	2,000	1 336,30	2 672,61	цена склада	
11	Приспособление для врезки немецким оборудованием	шт	4,000	1 193,28	4 773,10	цена склада	
12	Электроды LB 52U d 4,0	кг	20,000	201,36	4 027,10	цена склада	
13	Лента Пирма	кг	40,000	161,61	6 464,51	цена склада	
14	Отвод d 530 мм	in	4,000	4 720,00	4 720,00	цена склада	
15	Отвод d 219 мм	шт	1	1 247,70	1 247,70	цена склада	
	Итого по разделу 1:				4 179 616,09		

2. Расчет затрат труда

№ п\п	Показатели	Ед.изм.	Отраб. время	Тарифная став.	Сверх-урочно	ФОТ (руб.)
					0	
1	Слесарь, 5р. (3чел.)	ч.час.	144	180,98	0	26 061,12
2	Электрогазосварщик, 6р. (2чел)	ч.час.	96	273,00	0	26 208,00
	Итого по разд.2:			453,98	0	52 269,12

3. Машины и механизмы

№ п/п	Наименование	Ед.изм.	Кол-во	Стоимость в руб.	
				ед.	Всего
1.	Установка Stadler Bek	маш.час.	42	412,11	17 308,62
2.	Автомастерская 5328 ЕО №К 440	маш.час.	24	1881,71	45 161,04
3.	Сварочный генератор DENYO DAW 180SS	маш.час.	80	193,20	15 456,00
4.	Экскаватор-погрузчик колесный JCB 4CX	маш.час.	16	1403,16	22 450,56
5	КАМАЗ 65115-049-62 с манипулятором	маш.час.	42	2120,81	89 074,02
6	Установка TDW SHORTSTOPP	маш.час.	42	193,20	8 114,40
7	Маслостанция HATZ	маш.час.	16	162,18	2 594,88
8	КАМАЗ 43114 № 723 НМ	маш.час.	24	1684,88	40 437,12
9	***Итого по разд.3:***				240 596,64
10	Накладные расходы (р.2)	66%			34 497,62
11	**Итого**				4 506 979,47
12					

Составил: инж.по сметной работе М.Г.Хрипунова

Проверил: начальник ПЭО Ю.В.Туреева

Согласовано: главный инженер Рассулов Р.В.

"Утверждаю"

Директор филиала АО "Газпром газораспределение Тверь" в г. Твери

_____Л.В.Гурьянов

" 22 " января 2018 г.

Стройка:Строительство Мостового перехода через реку Волга в г.Тверь (Западный мост)

Объект:Сети газоснабжения

КАЛЬКУЛЯЦИЯ №1

Перекрытие потока газа с последующей отрезкой и врезкой на стальном газопроводе ср.д. D57мм по адресу:г.Тверь С.Петербургское ш.(газопровод на автокооператив)

№ п\п	Наименование работ	Ед. изм.	Кол-во	Стоимость в руб.		Поставщик	Примеч.
				Ед.	Всего		
1. Материалы:							
1	Поршень запорный HSE2"	шт	1,000	22 698,17	22 698,17	цена склада	
2	Сверлр направляющее с бородкой(крючком)	шт	1,000	8 655,36	8 655,36	цена склада	
3	Фреза пильная корончатая HSS, биметаллическая Ду 2"	шт	1,000	1 336,30	1 336,30	цена склада	
4	Приспособление для врезки немецким оборудованием	шт	2,000	3 795,92	7 591,84	цена склада	
5	Электроды LB 52U d4,0	кг	0,800	201,36	161,08	цена склада	
6	Лента Пирма	кг	1,400	161,61	226,26		
7	Отвод d57мм	шт	1,000	52,09	52,09		
9		шт			0,00		
	Итого по разделу 1:				**40 721,10**		

2. Расчет затрат труда

№ п\п	Показатели	Ед.изм.	Отраб. время	Тарифная став.	Сверх-урочно	ФОТ (руб.)
					0	
1	Слесарь, 5р. (2чел.)	ч.час.	16	180,98	0	2 895,68
2	Электрогазосварщик, 6р. (1чел)	ч.час.	8	273,00	0	2 184,00
	Итого по разд.2:			**453,98**	**0**	**5 079,68**

3. Машины и механизмы

№ п/п	Наименование	Ед.изм.	Кол-во	Стоимость в руб.	
				ед.	Всего
1.	Установка Stadler Bek	маш.час.	4	412,11	1 648,44
2.	КАМАЗ 43114 № 723 НМ	маш.час.	2	2081,02	4 162,04
3.	Сварочный генератор DENYO DAW 180SS	маш.час.	1	193,20	193,20
4.	Экскаватор-погрузчик колесный JCB 4CX	маш.час.	5	1403,16	7 015,80
	Итого по разд.3:				**13 019,48**
	Накладные расходы (р.2)	66%			3 352,59
	Итого				**62 172,85**

Составил: инж.по сметной работе М.Г.Хрипунова

Проверил: начальник ПЭО Ю.В.Туреева

Согласовано: главный инженер Рысухин Е.В.

"Утверждаю"

Директор филиала АО "Газпром газораспределение Тверь"

в г. Твери

Л.В.Гурьянов

" 30" января 2018г.

Стройка:Строительство мостового перехода через реку Волга в г.Твери(Западный мост)

Объект: Переустройство инженерных коммуникаций.Сети газоснабжения

КАЛЬКУЛЯЦИЯ № 5

Устройство бестраншейного перехода методом ННБ Дн 720 мм- (1 п.м. перехода)

№ п\п	Наименование работ	Ед. изм.	Кол-во	Стоимость в руб.		Поставщик	Примеч.
				Ед.	Всего		
1. Материалы:							
1	Глина бетонитовая	т	0,100	17 149,11	1 714,91		
2	Полимер Terra Raid	т	0,016	324 617,20	5 193,88		
3	Полимер New-drill	т	0,007	593 112,52	4 151,79		
	Итого по разделу 1:				**11 060,58**		

2. Расчет затрат труда

№ п\п	Показатели	Ед.изм.	Отраб. время	Тарифная став.		ФОТ (руб.)
1	Рабочий строитель 3,8 разряда	ч.час.	0,8	166,01	0	132,81
					0	
	Итого по разд.2:			**166,01**	**0**	**132,81**

3. Машины и механизмы

№ п/п	Наименование	Ед.изм.	Кол-во	Стоимость в руб.	
				ед.	Всего
1.	Кран на автомобильном ходу 16т	маш.час.	0,01	988,45	9,88
2.	Машина поливомоечная 6000л	маш.час.	1,33	897,52	1 193,70
3.	Установка ГНБ	маш.час.	2,44	7 132,74	17 403,89
4.	Автомобили бортовые грузоподъемностью до 10 т	маш.час.	0,06	691,95	41,52
	Итого по разд.3:				**18 648,99**
	Сметная прибыль (р.2)	71%			94,29
	Накладные расходы (р.2)	111%			147,42
	Итого				**30 084,08**
	НДС	**18%**			**5 415,13**
	Всего с НДС				**35 499,22**

Составил: Хрипунова М.Г.

Проверил: Туреева Ю.В.

Согласовано: Рысухин Е.В.

Ч. 7
+220. р. (госн)

Смета №09-01
на кадастровые работы по подготовке технического плана газопровода

по объекту Строительство мостового перехода чере реку Волга в г.Тверь (Западный мост). Сети газоснабжения

№ пп	Характеристика предприятия, здания, сооружения или виды работ	Номер частей, глав, таблиц, процентов, параграфов и пунктов указаний к разделу Справочника базовых цен на проектные и изыскательские работы для строительства	Расчет стоимости: (a+bx)*Ki, или (объем строительно-монтажных работ) * проц./100 или количество х цена	Стоимость, руб.
1	2	3	4	5
1	Установление (восстановление) границ землепользования. I природная категория сложности	Сборник цен и общественно необходимых затрат труда (ОНЗТ) на изготовление проектной и изыскательской продукции землеустройства, земельного кадастра и мониторинга земель. Часть VII, Глава 18. Перенесение проектов землеустройства в натуру. Таблица 114. Установление (восстановление) границ землепользования A = 1183.0 тыс.руб; B = 161.0 тыс.руб; X1 = 1 (землепользование); X2 = 0.7442 (1 км устанавливаемой границы); Типовое соотношение расходов: 1. Непосредственное изготовление продукции (80.1% = 1053.99 руб.) 2. Обеспечение труда и управление работами (19.9% = 261.85 руб.) Коэффициенты: K1 = 1.01, (Коэффициенты с учетом природно-экономических особенностей территорий: Тверская область, при районном и льготном коэффициенте 1,00. Группы работ: продукция землеустройства, изготовление которой осуществляется, в основном, в условиях командировки (Приложение 1)) (Ценообразующий) K2 = 0.001, (Кден) (Ценообразующий)	(A * X1 + B * X2) * K1 * K2 (1183.0 * 1 + 161.0 * 0.7442) * 1.01 * 0.001	1 315,84
2	**Итого по смете:**			1 315,84
3	Итого в ценах на 01.01.2001 г.		Коэф-т 3.44 от п.2	4 526,49
4	Индекс 2017 года ОНЗТ для Европейской части РФ	Письмо Росземкадастра от 10.01.2003 г. № НК/25, Приказ Минэкономразвития от 03.11.2016 г. № 698	Коэф-т 12.72869 от п.2	16 748,92
5	НДС		18% от п.5	3 014,81
6	**Всего по смете:**			19 763,73

Составил:

Инженер по сметной работе Филиал АО "Газпром газораспределение Тверь" в г.Твери _____ Хрипунова М.Г.

Проверил:

Начальник ОКСиИ Филиал АО "Газпром газораспределение Тверь" в г.Твери _____ Туреева Ю. В.

Смета №09-02

на землеустроительные работы по подготовке карты(плана) охранной зоны газопровода

по объекту: Строительство мостового перехода через реку Волга в г.Тверь (Западный мост) ,Сети газоснабжения

№ пп	Характеристика предприятия, здания, сооружения или виды работ	Номер частей, глав, таблиц, процентов, параграфов и пунктов указаний к разделу Справочника базовых цен на проектные и изыскательские работы для строительства	Расчет стоимости: (a+bx)*Ki, или (объем строительно-монтажных работ) * проц./100 или количество х цена	Стоимость, руб.
1	2	3	4	5
1	Установление (восстановление) границ землепользования. I природная категория сложности	Сборник цен и общественно необходимых затрат труда (ОНЗТ) на изготовление проектной и изыскательской продукции землеустройства, земельного кадастра и мониторинга земель. Часть VII, Глава 18. Перенесение проектов землеустройства в натуру. Таблица 114. Установление (восстановление) границ землепользования A = 1183.0 тыс.руб; B = 161.0 тыс.руб; X1 = 1 (землепользование); X2 = 1.4884 (1 км устанавливаемой границы); Типовое соотношение расходов: 1. Непосредственное изготовление продукции (80.1% = 1150.92 руб.) 2. Обеспечение труда и управление работами (19.9% = 285.94 руб.) Коэффициенты: K1 = 1.01, (Коэффициенты с учетом природно-экономических особенностей территорий: Тверская область, при районном и льготном коэффициенте 1,00. Группы работ: продукция землеустройства, изготовление которой осуществляется, в основном, в условиях командировки (Приложение 1)) (Ценообразующий) K2 = 0.001, (Кден) (Ценообразующий)	(A * X1 + B * X2) * K1 * K2 (1183.0 * 1 + 161.0 * 1.4884) * 1.01 * 0.001	1 436,86
2	**Итого по смете:**			**1 436,86**
3	Итого в ценах на 01.01.2001 г.		Коэф-т 3.44 от п.2	4 942,60
4	Индекс 2017 года ОНЗТ для Европейской части РФ	Письмо Росземкадастра от 10.01.2003 г. № НК/25, Приказ Минэкономразвития от 03.11.2016 г. № 698	Коэф-т 12.72869 от п.2	18 289,35
5	НДС		18% от п.5	3 292,08
6	**Всего по смете:**			**21 581,43**

Составил:

Инженер по сметной работе Филиал АО "Газпром газораспределение Тверь" в г.Твери _____ Хрипунова М.Г.

Проверил:

Начальник ОКСиИ Филиал АО "Газпром газораспределение Тверь" в г.Твери _____ Туреева Ю. В.

Расчет сервитута земельного участка для строительства объекта: «Строительство мостового перехода через реку Волга в г.Твери (Западный мост).Сети газоснабжения

1 участок:

А = С кадастр х S х Сап х Ксэо х m/12

Где С кадастр - удельный показатель кадастровой стоимости земельного участка по соответствующим видам функционального использования (в руб. /кв.м.) – **219,71**

S - общая площадь земельного участка (в кв. м.)–**152** ;

С ап - ставка арендной платы, установленная настоящим Положением (в %) **-1,5%;**

К сэо-коэффициент социально-экономических особенностей, учитывающих категории арендаторов, целевое использование земельного участка, социальное значение вида деятельности (утверждён Решением Собрания депутатов _____ района Тверской области от _____- №) **-1;**

Значения коэффициента социально-экономических особенностей в отношении земельных участков утверждаются представительными органами местного самоуправления муниципальных районов, городских округов в соответствии с типовым перечнем видов целевого использования земельных участков, если иное не предусмотрено нормативными правовыми актами Российской Федерации и Тверской области.

Минимальное значение коэффициента социально-экономических особенностей определяется по формуле:

$$Ксэо = \frac{Сзн}{Сап},$$

где Ксэо - коэффициент социально-экономических особенностей;

Сзн - ставка земельного налога, установленная нормативными правовыми актами представительных органов городского и сельских поселений муниципального образования Тверской области для соответствующих категорий земель и (или) разрешенного использования земельного участка (в %);

Сап - ставка арендной платы, установленная настоящим Положением для соответствующих видов целевого использования земельного участка (в %)

m - срок арендыземельного участка - **11 месяцев**

А=219,71х152х1,5%х1х11/12=459,19

2 участок:

А = С кадастр х S х Сап х Ксэо х m/12

Где С кадастр - удельный показатель кадастровой стоимости земельного участка по соответствующим видам функционального использования (в руб. /кв.м.) – **219,71**

S - общая площадь земельного участка (в кв. м.)–**14** ;

С ап - ставка арендной платы, установленная настоящим Положением (в %) **-1,5%;**

К сэо-коэффициент социально-экономических особенностей, учитывающих категории арендаторов, целевое использование земельного участка, социальное значение вида деятельности

(утверждён Решением Собрания депутатов _____ района Тверской области от _____- №) -1;

Значения коэффициента социально-экономических особенностей в отношении земельных участков утверждаются представительными органами местного самоуправления муниципальных районов, городских округов в соответствии с типовым перечнем видов целевого использования земельных участков, если иное не предусмотрено нормативными правовыми актами Российской Федерации и Тверской области.

Минимальное значение коэффициента социально-экономических особенностей определяется по формуле:

$$Ксэо = \frac{Сзн}{Сап},$$

где Ксэо - коэффициент социально-экономических особенностей;

Сзн - ставка земельного налога, установленная нормативными правовыми актами представительных органов городского и сельских поселений муниципального образования Тверской области для соответствующих категорий земель и (или) разрешенного использования земельного участка (в %);

Сап - ставка арендной платы, установленная настоящим Положением для соответствующих видов целевого использования земельного участка (в %)

m - срок арендыземельного участка - **11 месяцев**

А=219,71х14х1,5%х1х11/12=42,29

3 участок:

А = С кадастр х S х Сап х Ксэо х m/12

Где С кадастр - удельный показатель кадастровой стоимости земельного участка по соответствующим видам функционального использования (в руб. /кв.м.) – **6129,25**

S - общая площадь земельного участка (в кв. м.)–**101** ;

С ап - ставка арендной платы, установленная настоящим Положением (в %) **-1,5%;**

К сэо-коэффициент социально-экономических особенностей, учитывающих категории арендаторов, целевое использование земельного участка, социальное значение вида деятельности (утверждён Решением Собрания депутатов _____ района Тверской области от _____- №) -1;

Значения коэффициента социально-экономических особенностей в отношении земельных участков утверждаются представительными органами местного самоуправления муниципальных районов, городских округов в соответствии с типовым перечнем видов целевого использования земельных участков, если иное не предусмотрено нормативными правовыми актами Российской Федерации и Тверской области.

Минимальное значение коэффициента социально-экономических особенностей определяется по формуле:

$$Ксэо = \frac{Сзн}{Сап},$$

где Ксэо - коэффициент социально-экономических особенностей;

Сзн - ставка земельного налога, установленная нормативными правовыми актами представительных органов городского и сельских поселений муниципального образования Тверской области для соответствующих категорий земель и (или) разрешенного использования земельного участка (в %);

Сап - ставка арендной платы, установленная настоящим Положением для соответствующих видов целевого использования земельного участка (в %)

m - срок арендыземельного участка - **11 месяцев**

A=6129,25x101x1,5%x1x11/12=8512

4 участок:

A = C кадастр x S x Can x Ксэо x m/12

Где С кадастр - удельный показатель кадастровой стоимости земельного участка по соответствующим видам функционального использования (в руб. /кв.м.) – **1601,16**

S - общая площадь земельного участка (в кв. м.)–**239** ;

С an - ставка арендной платы, установленная настоящим Положением (в %) **-1,5%;**

К сэо-коэффициент социально-экономических особенностей, учитывающих категории арендаторов, целевое использование земельного участка, социальное значение вида деятельности (утверждён Решением Собрания депутатов _____ района Тверской области от _____- №) **-1;**

Значения коэффициента социально-экономических особенностей в отношении земельных участков утверждаются представительными органами местного самоуправления муниципальных районов, городских округов в соответствии с типовым перечнем видов целевого использования земельных участков, если иное не предусмотрено нормативными правовыми актами Российской Федерации и Тверской области.

Минимальное значение коэффициента социально-экономических особенностей определяется по формуле:

$$Ксэо = \frac{Сзн}{Сап},$$

где Ксэо - коэффициент социально-экономических особенностей;

Сзн - ставка земельного налога, установленная нормативными правовыми актами представительных органов городского и сельских поселений муниципального образования Тверской области для соответствующих категорий земель и (или) разрешенного использования земельного участка (в %);

Сап - ставка арендной платы, установленная настоящим Положением для соответствующих видов целевого использования земельного участка (в %)

m - срок арендыземельного участка - **11 месяцев**

A=1601,16x239x1,5%x1x11/12=5261,81

5 участок:

А = С кадастр х S х Сап х Ксэо х m/12

Где С кадастр - удельный показатель кадастровой стоимости земельного участка по соответствующим видам функционального использования (в руб. /кв.м.) – **219,71**

S - общая площадь земельного участка (в кв. м.)–**130** ;

С ап - ставка арендной платы, установленная настоящим Положением (в %) **-1,5%;**

К сэо-коэффициент социально-экономических особенностей, учитывающих категории арендаторов, целевое использование земельного участка, социальное значение вида деятельности (утверждён Решением Собрания депутатов _____ района Тверской области от _____- №) **-1;**

Значения коэффициента социально-экономических особенностей в отношении земельных участков утверждаются представительными органами местного самоуправления муниципальных районов, городских округов в соответствии с типовым перечнем видов целевого использования земельных участков, если иное не предусмотрено нормативными правовыми актами Российской Федерации и Тверской области.

Минимальное значение коэффициента социально-экономических особенностей определяется по формуле:

$$Ксэо = \frac{Сзн}{Сап},$$

где Ксэо - коэффициент социально-экономических особенностей;

Сзн - ставка земельного налога, установленная нормативными правовыми актами представительных органов городского и сельских поселений муниципального образования Тверской области для соответствующих категорий земель и (или) разрешенного использования земельного участка (в %);

Сап - ставка арендной платы, установленная настоящим Положением для соответствующих видов целевого использования земельного участка (в %)

m - срок арендыземельного участка - **11 месяцев**

А=219,71х130х1,5%х1х11/12=392,73

6 участок:

А = С кадастр х S х Сап х Ксэо х m/12

Где С кадастр - удельный показатель кадастровой стоимости земельного участка по соответствующим видам функционального использования (в руб. /кв.м.) – **6129,25**

S - общая площадь земельного участка (в кв. м.)–**217** ;

С ап - ставка арендной платы, установленная настоящим Положением (в %) **-1,5%;**

К сэо-коэффициент социально-экономических особенностей, учитывающих категории арендаторов, целевое использование земельного участка, социальное значение вида деятельности (утверждён Решением Собрания депутатов _____ района Тверской области от _____- №) **-1;**

Значения коэффициента социально-экономических особенностей в отношении земельных участков утверждаются представительными органами местного самоуправления муниципальных районов, городских округов в соответствии с типовым перечнем видов целевого использования земельных участков, если иное не предусмотрено нормативными правовыми актами Российской Федерации и Тверской области.

Минимальное значение коэффициента социально-экономических особенностей определяется по формуле:

$$Ксэо = \frac{Сзн}{Сап},$$

где Ксэо - коэффициент социально-экономических особенностей;

Сзн - ставка земельного налога, установленная нормативными правовыми актами представительных органов городского и сельских поселений муниципального образования Тверской области для соответствующих категорий земель и (или) разрешенного использования земельного участка (в %);

Сап - ставка арендной платы, установленная настоящим Положением для соответствующих видов целевого использования земельного участка (в %)

m - срок арендыземельного участка - **11 месяцев**

A=6129,25x217x1,5%x1x11/12=18288,15

7 участок:

A = C кадастр x S x Can x Ксэо x m/12

Где С кадастр - удельный показатель кадастровой стоимости земельного участка по соответствующим видам функционального использования (в руб. /кв.м.) – **219,71**

S - общая площадь земельного участка (в кв. м.)–**264** ;

С an - ставка арендной платы, установленная настоящим Положением (в %) **-1,5%;**

К сэо-коэффициент социально-экономических особенностей, учитывающих категории арендаторов, целевое использование земельного участка, социальное значение вида деятельности (утверждён Решением Собрания депутатов _____ района Тверской области от _____- №) -1;

Значения коэффициента социально-экономических особенностей в отношении земельных участков утверждаются представительными органами местного самоуправления муниципальных районов, городских округов в соответствии с типовым перечнем видов целевого использования земельных участков, если иное не предусмотрено нормативными правовыми актами Российской Федерации и Тверской области.

Минимальное значение коэффициента социально-экономических особенностей определяется по формуле:

$$Ксэо = \frac{Сзн}{Сап},$$

где Ксэо - коэффициент социально-экономических особенностей;

Сзн - ставка земельного налога, установленная нормативными правовыми актами представительных органов городского и сельских поселений муниципального образования Тверской области для соответствующих категорий земель и (или) разрешенного использования земельного участка (в %);

Сап - ставка арендной платы, установленная настоящим Положением для соответствующих видов целевого использования земельного участка (в %)

m - срок арендыземельного участка - **11 месяцев**

А=219,71х264х1,5%х1х11/12=797,55

8 участок:

А = С кадастр х S х Сап х Ксэо х m/12

Где С кадастр - удельный показатель кадастровой стоимости земельного участка по соответствующим видам функционального использования (в руб. /кв.м.) – **219,71**

S - общая площадь земельного участка (в кв. м.)–**205** ;

С ап - ставка арендной платы, установленная настоящим Положением (в %) **-1,5%;**

К сэо-коэффициент социально-экономических особенностей, учитывающих категории арендаторов, целевое использование земельного участка, социальное значение вида деятельности (утверждён Решением Собрания депутатов _____ района Тверской области от _____- №) **-1;**

Значения коэффициента социально-экономических особенностей в отношении земельных участков утверждаются представительными органами местного самоуправления муниципальных районов, городских округов в соответствии с типовым перечнем видов целевого использования земельных участков, если иное не предусмотрено нормативными правовыми актами Российской Федерации и Тверской области.

Минимальное значение коэффициента социально-экономических особенностей определяется по формуле:

$$Ксэо = \frac{Сзи}{Сап},$$

где Ксэо - коэффициент социально-экономических особенностей;

Сзн - ставка земельного налога, установленная нормативными правовыми актами представительных органов городского и сельских поселений муниципального образования Тверской области для соответствующих категорий земель и (или) разрешенного использования земельного участка (в %);

Сап - ставка арендной платы, установленная настоящим Положением для соответствующих видов целевого использования земельного участка (в %)

m - срок арендыземельного участка - **11 месяцев**

А=219,71х205х1,5%х1х11/12=619,31

9 участок:

А = С кадастр х S х Сап х Ксэо х m/12

Где С кадастр - удельный показатель кадастровой стоимости земельного участка по соответствующим видам функционального использования (в руб. /кв.м.) – **219,71**

S - общая площадь земельного участка (в кв. м.)–**251** ;

С an - ставка арендной платы, установленная настоящим Положением (в %) **-1,5%;**

К сэо-коэффициент социально-экономических особенностей, учитывающих категории арендаторов, целевое использование земельного участка, социальное значение вида деятельности (утверждён Решением Собрания депутатов _____ района Тверской области от _____- №) **-1;**

Значения коэффициента социально-экономических особенностей в отношении земельных участков утверждаются представительными органами местного самоуправления муниципальных районов, городских округов в соответствии с типовым перечнем видов целевого использования земельных участков, если иное не предусмотрено нормативными правовыми актами Российской Федерации и Тверской области.

Минимальное значение коэффициента социально-экономических особенностей определяется по формуле:

$$Ксэо = \frac{Сзн}{Сап},$$

где Ксэо - коэффициент социально-экономических особенностей;

Сзн - ставка земельного налога, установленная нормативными правовыми актами представительных органов городского и сельских поселений муниципального образования Тверской области для соответствующих категорий земель и (или) разрешенного использования земельного участка (в %);

Сап - ставка арендной платы, установленная настоящим Положением для соответствующих видов целевого использования земельного участка (в %)

m - срок арендыземельного участка - **11 месяцев**

A=219,71x251x1,5%x1x11/12=758,27

10 участок:

A = С кадастр x S x Can x Ксэо x m/12

Где С кадастр - удельный показатель кадастровой стоимости земельного участка по соответствующим видам функционального использования (в руб. /кв.м.) – **219,71**

S - общая площадь земельного участка (в кв. м.)–**95** ;

С an - ставка арендной платы, установленная настоящим Положением (в %) **-1,5%;**

К сэо-коэффициент социально-экономических особенностей, учитывающих категории арендаторов, целевое использование земельного участка, социальное значение вида деятельности (утверждён Решением Собрания депутатов _____ района Тверской области от _____- №) **-1;**

Значения коэффициента социально-экономических особенностей в отношении земельных участков утверждаются представительными органами местного самоуправления муниципальных районов, городских округов в соответствии с типовым перечнем видов целевого использования

земельных участков, если иное не предусмотрено нормативными правовыми актами Российской Федерации и Тверской области.

Минимальное значение коэффициента социально-экономических особенностей определяется по формуле:

$$Ксэо = \frac{Сзн}{Сап},$$

где Ксэо - коэффициент социально-экономических особенностей;

Сзн - ставка земельного налога, установленная нормативными правовыми актами представительных органов городского и сельских поселений муниципального образования Тверской области для соответствующих категорий земель и (или) разрешенного использования земельного участка (в %);

Сап - ставка арендной платы, установленная настоящим Положением для соответствующих видов целевого использования земельного участка (в %)

m - срок арендыземельного участка - **11 месяцев**

A=219,71x95x1,5%x1x11/12=287

11 участок:

A = C кадастр x S x Can x Ксэо x m/12

Где C кадастр - удельный показатель кадастровой стоимости земельного участка по соответствующим видам функционального использования (в руб. /кв.м.) – **219,71**

S - общая площадь земельного участка (в кв. м.)–**293** ;

C an - ставка арендной платы, установленная настоящим Положением (в %) **-1,5%;**

К сэо-коэффициент социально-экономических особенностей, учитывающих категории арендаторов, целевое использование земельного участка, социальное значение вида деятельности (утверждён Решением Собрания депутатов _____ района Тверской области от _____- №) **-1;**

Значения коэффициента социально-экономических особенностей в отношении земельных участков утверждаются представительными органами местного самоуправления муниципальных районов, городских округов в соответствии с типовым перечнем видов целевого использования земельных участков, если иное не предусмотрено нормативными правовыми актами Российской Федерации и Тверской области.

Минимальное значение коэффициента социально-экономических особенностей определяется по формуле:

$$Ксэо = \frac{Сзн}{Сап},$$

где Ксэо - коэффициент социально-экономических особенностей;

Сзн - ставка земельного налога, установленная нормативными правовыми актами представительных органов городского и сельских поселений муниципального образования Тверской области для соответствующих категорий земель и (или) разрешенного использования земельного участка (в %);

Сап - ставка арендной платы, установленная настоящим Положением для соответствующих видов целевого использования земельного участка (в %)

m - срок арендыземельного участка - **11 месяцев**

A=219,71x293x1,5%x1x11/12=885,16

12 участок:

A = C кадастр x S x Can x Ксэо x m/12

Где С кадастр - удельный показатель кадастровой стоимости земельного участка по соответствующим видам функционального использования (в руб. /кв.м.) – **3818,91**

S - общая площадь земельного участка (в кв. м.)–**100** ;

С ап - ставка арендной платы, установленная настоящим Положением (в %) -**1,5%;**

К сэо-коэффициент социально-экономических особенностей, учитывающих категории арендаторов, целевое использование земельного участка, социальное значение вида деятельности (утверждён Решением Собрания депутатов _____ района Тверской области от _____- №) -**1;**

Значения коэффициента социально-экономических особенностей в отношении земельных участков утверждаются представительными органами местного самоуправления муниципальных районов, городских округов в соответствии с типовым перечнем видов целевого использования земельных участков, если иное не предусмотрено нормативными правовыми актами Российской Федерации и Тверской области.

Минимальное значение коэффициента социально-экономических особенностей определяется по формуле:

$$Ксэо = \frac{Сзи}{Сап},$$

где Ксэо - коэффициент социально-экономических особенностей;

Сзн - ставка земельного налога, установленная нормативными правовыми актами представительных органов городского и сельских поселений муниципального образования Тверской области для соответствующих категорий земель и (или) разрешенного использования земельного участка (в %);

Сап - ставка арендной платы, установленная настоящим Положением для соответствующих видов целевого использования земельного участка (в %)

m - срок арендыземельного участка - **11 месяцев**

A=3818,91x100x1,5%x1x11/12=5251,00

13 участок:

A = C кадастр x S x Can x Ксэо x m/12

Где С кадастр - удельный показатель кадастровой стоимости земельного участка по соответствующим видам функционального использования (в руб. /кв.м.) – **1**

S - общая площадь земельного участка (в кв. м.)–**98** ;

С ап - ставка арендной платы, установленная настоящим Положением (в %) -1,5%;

К сэо-коэффициент социально-экономических особенностей, учитывающих категории арендаторов, целевое использование земельного участка, социальное значение вида деятельности (утверждён Решением Собрания депутатов _____ района Тверской области от _____- №) -1;

Значения коэффициента социально-экономических особенностей в отношении земельных участков утверждаются представительными органами местного самоуправления муниципальных районов, городских округов в соответствии с типовым перечнем видов целевого использования земельных участков, если иное не предусмотрено нормативными правовыми актами Российской Федерации и Тверской области.

Минимальное значение коэффициента социально-экономических особенностей определяется по формуле:

$$Ксэо = \frac{Сзн}{Сап},$$

где Ксэо - коэффициент социально-экономических особенностей;

Сзн - ставка земельного налога, установленная нормативными правовыми актами представительных органов городского и сельских поселений муниципального образования Тверской области для соответствующих категорий земель и (или) разрешенного использования земельного участка (в %);

Сап - ставка арендной платы, установленная настоящим Положением для соответствующих видов целевого использования земельного участка (в %)

m - срок арендыземельного участка - 11 месяцев

A=1x98x1,5%x1x11/12=1,35

14 участок:

A = С кадастр x S x Сап x Ксэо x m/12

Где С кадастр - удельный показатель кадастровой стоимости земельного участка по соответствующим видам функционального использования (в руб. /кв.м.) – 1

S - общая площадь земельного участка (в кв. м.)–29 ;

С ап - ставка арендной платы, установленная настоящим Положением (в %) -1,5%;

К сэо-коэффициент социально-экономических особенностей, учитывающих категории арендаторов, целевое использование земельного участка, социальное значение вида деятельности (утверждён Решением Собрания депутатов _____ района Тверской области от _____- №) -1;

Значения коэффициента социально-экономических особенностей в отношении земельных участков утверждаются представительными органами местного самоуправления муниципальных районов, городских округов в соответствии с типовым перечнем видов целевого использования земельных участков, если иное не предусмотрено нормативными правовыми актами Российской Федерации и Тверской области.

Минимальное значение коэффициента социально-экономических особенностей определяется по формуле:

$$Ксэо = \frac{Сзн}{Сап},$$

где Ксэо - коэффициент социально-экономических особенностей;

Сзн - ставка земельного налога, установленная нормативными правовыми актами представительных органов городского и сельских поселений муниципального образования Тверской области для соответствующих категорий земель и (или) разрешенного использования земельного участка (в %);

Сап - ставка арендной платы, установленная настоящим Положением для соответствующих видов целевого использования земельного участка (в %)

m - срок арендыземельного участка - **11 месяцев**

A=1x29x1,5%x1x11/12=0,4

Сервитут земельного участка составит 41 556,21 рублей за 11 месяцев

Составил:_____Хрипунова М.Г.

Проверил:_____Туреева .В.

«Адепт: Проект в 10.1»© ООО
«Адепт»

форма №2П

Смета №01-03

ментации по линейному объекту:Проект планироаки территории и проект межевания территории (в том числе схема прохожд

по объекту: Строительство мостового перехода через реку Волга в г.Тверь (Западный мост) . Сети газоснабжения

Наименование проектной (изыскательской) организации

Наименование организации заказчика: АО "Газпром газораспределение Тверь"

№ пп	Характеристика предприятия, здания, сооружения или виды работ	Номер частей, глав, таблиц, процентов, параграфов и пунктов указаний к разделу Справочника базовых цен на проектные и изыскательские работы для строительства	Расчет стоимости: (a+bx)*Ki, или (объем строительно-монтажных работ) * проц./100 или количество х цена	Стоимость, руб.
1	2	3	4	5
1	**Проект планировки территорий при площади проектируемой территории свыше 15 до 20 га**	Территориальное планирование и планировка территорий. 2010 г. Раздел 2, Таблица 3. Проекты планировки территорий п.4 A=856.63 тыс.руб; B=99.25 тыс.руб; Осн. показ. X=20 (1 га) Количество = 1	(A + B * Xзад) * Количество * Кст * K1 (856630 руб + 99250 руб * 20) * 1 * 1.0 * 0.4	1 136 652,00
	Коэффициенты			
	Стадия: Градостроительная документация	Кст = 1.0		
	Базовая цена проекта межевания территории определяется по ценовым показателям с коэффициентом (максим.)	K1 = 0.4 Раздел 2 п.2 (Ценообразующий)		
	Разделы документации			
	1. Ком оце тер (рук, коо, орг)	3%		
	2. Инж реш по под тер	8%		
	3. Арх час	20%		
	4. Эко час	28%		
	5. Юри и соц час	3%		
	6. Охр и озд окр сре	14%		
	7. Тра	4%		
	8. Инж обо и бла	15%		
	9. Без (вкл инж защ от опа тех про (ОПТ)	5%		
2	**Проект планировки территорий при площади проектируемой территории свыше 15 до 20 га**	Территориальное планирование и планировка территорий. 2010 г. Раздел 2, Таблица 3. Проекты планировки территорий п.4 A=856.63 тыс.руб; B=99.25 тыс.руб; Осн. показ. X=20 (1 га) Количество = 1	(A + B * Xзад) * Количество * Кст (856630 руб + 99250 руб * 20) * 1 * 1.0	2 841 630,00

1	2	3	4	5
	Коэффициенты			
	Стадия: Градостроительная документация	Кст = 1.0		
	Разделы документации			
	1. Ком оце тер (рук, коо, орг)	3%		
	2. Инж реш по под тер	8%		
	3. Арх час	20%		
	4. Эко час	28%		
	5. Юри и соц час	3%		
	6. Охр и озд окр сре	14%		
	7. Тра	4%		
	8. Инж обо и бла	15%		
	9. Без (вкл инж защ от опа тех про (ОПТ)	5%		
3	**Итого по смете:**			**3 978 282,00**
4	Коэффициент трудоемкости	Территориальное планирование и планировка территории 2010 г. Раздел .2,Таблица 9	Коэф - т 0.01 от п.3	39 782,82
5	Индекс на IV квартал 2017 года на проектные работы к уровню цен 01.01.2001	Письмо Минстроя России от 05.12.2017 №45082-ХМ/09	Коэф - т 3.99 от п.4	158 733,45
6	Обращение к государственному информационному ресурсу за сведениями Государственного кадастра недвижимости (Приказ Минэкономразвития России от 30.07.2010 №343 (в редакции Приказа от 22.09.2011 № 503))		Градостроительная документация	300,00
7	Обращение к государственному информационному ресурсу за сведениями Единого Государственного рестра прав (Приказ Минэкономразвития России от 16.12.2010 г. №650)		Градостроительная документация	300,00
8	Итого		Сумма от п.5 - 7	159 333,45
9	НДС		18% от п.8	28 680,02
10	**Всего по смете:**			**188 313,47**

Составил:

Инженер по сметной работе Филиал АО "Газпром газораспределение Тверь" в г.Твери _____ Хрипунова М.Г.

Проверил:

Начальник ОКСиИ Филиал АО "Газпром газораспределение Тверь" в г.Твери _____ Туреева Ю. В.

Общая площадь земельного участка-0,22 га

0,22га/20 га=0,01

Смета №01-02
на межевание земельного участка с постановкой на кадастровый учет

по объекту: Строительство мостового перехода через рку Волга в г.Тверь (Западный мост).Сети газоснабжения

№ пп	Характеристика предприятия, здания, сооружения или виды работ	Номер частей, глав, таблиц, процентов, параграфов и пунктов указаний к разделу Справочника базовых цен на проектные и изыскательские работы для строительства	Расчет стоимости: (a+bx)*Ki, или (объем строительно-монтажных работ) * проц./100 или количество х цена	Стоимость, руб.
1	2	3	4	5
1	Подготовка землеустроительного дела по отводу земель	Сборник цен и общественно необходимых затрат труда (ОНЗТ) на изготовление проектной и изыскательской продукции землеустройства, земельного кадастра и мониторинга земель. Часть IV, Глава 11. Землеустроительные работы по оформлению документов на право пользования землей. Таблица 73. Подготовка землеустроительного дела по отводу земель A = 1363.0 тыс.руб; B = 3431.0 тыс.руб; X1 = 5 (объект); X2 = 0.08 (1 тыс.га отводимой территории); Типовое соотношение расходов: 1. Непосредственное изготовление продукции (76.7% = 1300.51 руб.) 2. Обеспечение труда и управление работами (23.3% = 395.07 руб.) Коэффициенты: Ka1 = 0.19, n=0.1 (площадь отводимой территории, тыс.га (протяженность трассы, км, разделенная на 100)) (Для условий, при которых площадь отводимой территории (протяженность трассы) составляет менее 1,0 тыс.га (меньшей протяженности), вводится понижающий коэффициент: К = 1,0 - 0,90(1 - n) (Прим. к табл.73 п.2)) (Ценообразующий) Kb1 = 3.50, (Отвод земель под строительство линейных сооружений (газо- и нефтепроводов, железных дорог и аналогичное), при этом единицей измерения показателя "в" является 100 км трассы (Прим. к табл.73 п.10)) (Ценообразующий) K1 = 1,15, (Переезды к объекту работы и обратно от сметной стоимости работ (Общие п.7)) (Ценообразующий) K2 = 1.01, (Коэффициенты с учетом природно-экономических особенностей территорий: Тверская область, при районном и льготном коэффициенте 1,00. Группы работ: продукция землеустройства, изготовление которой осуществляется, в основном, в условиях командировки (Приложение 1)) (Ценообразующий) K3 = 0.001, (К'ден) (Ценообразующий)	(A * X1 * Ka1 + B * X2 * Kb1) * K1 * K2 * K3 (1363.0 * 5 * 0.19 + 3431.0 * 0.08 * 3.50) * 1,15 * 1.01 * 0.001	2 619,80
2	Итого по смете:			2 619,80
3	Итого в ценах на 01.01.2001 г.		Коэф-т 3.44 от п.2	9 012,11

1	2	3	4	5
4	Индекс 2017 года ОНЗТ для Европейской части РФ	Письмо Росземкадастра от 10.01.2003 г. № НК/25, Приказ Минэкономразвития от 03.11.2016 г. № 698	Коэф-т 12.72869 от п.2	33 346,62
5	НДС		18% от п.5	6 002,39
6	**Всего по смете:**			**39 349,01**

Составил:

Инженер по сметной работе Филиал АО "Газпром газораспределение Тверь" в г.Твери Хрипунова М.Г.

Проверил:

Начальник ОКСиИ Филиал АО "Газпром газораспределение Тверь" в г.Твери _____ Туреева Ю. В.

ФИЛИАЛ ОАО «РЖД»
ОКТЯБРЬСКАЯ ЖЕЛЕЗНАЯ ДОРОГА

пл.Островского, 2
г. Санкт-Петербург, 191023,
Тел.: (812) 457-64-45, факс: (812) 457-66-99,
E-mail: orw@orw.ru, www.ozd.rzd.ru

4 октября 2019 г. № ИСХ-27575/ОКТ

На № _____ от _____

Директору по проектированию
АО «Институт Гипростроймост – Санкт-Петербург»
О.Г.Скорику

О рассмотрении обращения

Уважаемый Олег Георгиевич!

Октябрьская железная дорога рассмотрела Ваше обращение от 23 сентября 2019 г. № 30038 о принципиальной возможности устройства временных стрелочных переводов на период реконструкции по объекту «Строительство мостового перехода через реку Волга в г. Твери (Западный мост») и сообщает, укладка стрелочных переводов на период реконструкции возможна при соблюдении следующих условий (Данное письмо не является техническими условиями).

1. Стрелочные переводы должны быть типа Р-65, марки крестовины 1/11, проекта 2750, на железобетонном подрельсовом основании.
2. В проекте должно быть предусмотрен демонтаж стрелочных переводов после завершения работ с приведением существующих участков пути к установленным скоростям движения.
3. Стрелочные переводы должны быть уложены по прямому направлению на главный путь с ответвлением на временные пути.
4. Скорость следования поездов по боковому направлению должна быть не более 40 км/ч (согласно Норм допускаемых скоростей движения подвижного состава по железнодорожным путям колеи 1520 (1524) мм, утвержденных распоряжением ОАО «РЖД» №2240р от 7.сентября .2019г.).
5. После завершения работ и до демонтажа стрелочных переводов необходимо предусмотреть ограничение скорости высокоскоростным поездам по 2 главному пути перегона Дорошиха – Тверь до 140 км/ч, при установленной согласно Приказа «Об установлении допускаемых скоростей движения поездов на Октябрьской железной дороге №ЦДИ-451» 145 км/ч по причине конструкции стрелочного перевода (п. 6 Норм допускаемых скоростей

движения подвижного состава по железнодорожным путям колеи 1520 (1524) мм, утвержденных распоряжением ОАО “РЖД” №2240р от 7.сентября 2019г..)

6. Необходимо предусмотреть укладку стрелочных переводов в прямых участках пути.

7. Стрелочные переводы не должны попадать в зону контруголка моста.

Заместитель главного инженера В.И.Иванов



Блатт А.А.,НТП
(812) 436-71-48

ФИЛИАЛ ОАО «РЖД»
ОКТЯБРЬСКАЯ ЖЕЛЕЗНАЯ ДОРОГА

пл. Комсомольская, 3/10
г. Москва, 107140,
Тел.: (499) 260-91-92, факс: (499) 260-91-49,
E-mail: nd_nesterovati@orw.ru, www.ozd.rzd.ru

«18» октября 2019 г. № исх-28799/Окт

На № _____ от _____

Директору по проектированию
АО «Институт Гипростроймост
Санкт-Петербург»
О.Г.Скорику

О согласовании планировочного решения

Уважаемый Олег Георгиевич!

В соответствии с Вашим обращением от 17 октября 2019 года № 30799 Московский регион Октябрьской железной дороги рассмотрел планировочное решение по временному железнодорожному пути с устройством стрелочного перевода по объекту: «Строительство мостового перехода через реку Волга в г. Твери (Западный мост)» и согласовывает его без замечаний. При разработке рабочей документации местоположение стрелочного перевода подтвердить актом выбора.

Заместитель главного инженера железной дороги
по территориальному управлению В.П.Цуркан

Исп. Горшкова О.В., НТП-1
(499) 260-99-92

общество с ограниченной ответственностью
« ПОЛИГОН »

170100, Тверская область, г. Тверь, Л. Базановой, д.20, офис 51,
ОГРН 1106952030503 ИНН 6950125680
e-mail: tbo69@yandex.ru т/ф +7 (4822) 48-11-49

исх. №543 от «22» октября 2019г.

АО «Институт Гипростроймост-Санкт-Петербург»

197198, г. Санкт-Петербург, ул. Яблочкова, д.7, корп.2, лит. А

e-mail: office@gpsm.ru

Общество с ограниченной ответственностью «Полигон» (далее – ООО «Полигон») в ответ на Ваш запрос от 15.10.2019г. исх. №30711 сообщает следующее.

Согласно приказу ООО «Полигон» от 21.10.2019г. № 64 тариф за утилизацию одной тонны отходов производства и потребления V класса опасности, не относящихся к твёрдым коммунальным отходам, на объекте ООО «Полигон», расположенном по адресу: Тверская область, Калининский район, 21 км Бежецкого шоссе, в районе д. Славное, составляет 820 руб. 19 коп. (без учета НДС).

Согласно СП 2.1.7.1038-01 «Гигиенические требования к устройству и содержанию полигонов для твердых бытовых отходов», ООО «Полигон» для осуществления промежуточной или окончательной изоляции уплотненного слоя отходов может использовать в качестве изолирующего материала строительные отходы, грунт, отходы древесины и др.

Иными словами, строительные отходы, грунт, отходы древесины могут быть использованы (применены) для выполнения работ по устройству изолирующего слоя карт полигона сразу же или в течение 11 месяцев.

В свою очередь, согласно ст.1 Федерального закона от 24.06.1998 N 89-ФЗ «Об отходах производства и потребления» под термином «утилизация отходов» следует понимать использование отходов для производства товаров (продукции), выполнения работ, оказания услуг, включая повторное применение отходов, в том числе повторное применение отходов по прямому назначению (рециклинг), их возврат в производственный цикл после соответствующей подготовки (регенерация), а также извлечение полезных компонентов для их повторного применения (рекуперация).

В соответствии со ст.12 Федерального закона от 04.05.2011 г. N 99-ФЗ "О лицензировании отдельных видов деятельности" деятельность по сбору,

транспортированию, обработке, утилизации, обезвреживанию, размещению отходов I-IV классов опасности подлежит лицензированию.

Таким образом, учитывая изложенное, ООО «Полигон» вправе принимать и использовать для целей промежуточной или окончательной изоляции уплотненного слоя отходов строительные отходы, грунт, отходы древесины исключительно V класса опасности, т.к. не имеет лицензии на осуществление деятельности по утилизации отходов I-IV классов опасности.

Генеральный директор А.Ш. Афтахов

Боршунова Д.В.
8-910-640-11-09

ФИЛИАЛ ОАО «РЖД»
ОКТЯБРЬСКАЯ ЖЕЛЕЗНАЯ ДОРОГА

пл.Островского, 2
г. Санкт-Петербург, 191023,
Тел.: (812) 457-64-45, факс: (812) 457-66-99,
E-mail: orw@orw.ru, www.ozd.rzd.ru

Директору по проектированию
АО «Институт Гипростроймост – Санкт-Петербург»
О.Г.Скорику

24 октября 2019 г. № ИСХ-29461/ОКТ

На № _____ от _____

О согласовании проектной документации

Уважаемый Олег Георгиевич!

В соответствии с Вашим обращением от 21 октября 2019 г. № 30978 Октябрьская железная дорога рассмотрела материалы проектной документации по временному железнодорожному пути с устройством стрелочного перевода по объекту: «Строительство мостового перехода через реку Волга в г. Твери (Западный мост)» и согласовывает данные материалы проектной документации без замечаний:

0136200003612005397-ПЖ Железная дорога. ПК 4791+50 - ПК 4800+00 Конструктивные решения. План трассы. Временное положение (1 стадия);

0136200003612005397-ПЖ Железная дорога. ПК 4791+50 - ПК 4800+00 Конструктивные решения. План трассы. Временное положение (2 стадия);

0136200003612005397-ПЖ Железная дорога. ПК 4791+50 - ПК 4800+00 Конструктивные решения. План трассы. Временное положение (3 стадия);

0136200003612005397-ПЖ Железная дорога. ПК 4791+50 - ПК 4800+00 Конструктивные решения. План трассы. Временное положение (4 стадия);

0136200003612005397-ПЖ Железная дорога. ПК 4791+50 - ПК 4800+00 Конструктивные решения. План трассы. Постоянное положение (5 стадия).

Заместитель главного инженера В.И.Иванов

Исп. Филиппова Н.С., НТП
(812) 436-71-82

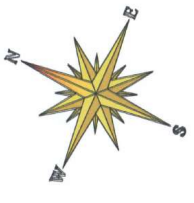

Ведомость координат и элементов плана железнодорожного пути

Номер пути	Обозначение точки	Координаты точки		Расстояние между точками, м	Элементы кривой					Пикет		Прямая вставка, м
		А	Б		угол, °	радиус, м	тангенс, м	кривая, м	длина переходной кривой, м	НК	КК	
I временный (стадия 1)	НТ (ЦСП №1)	-3215,12	-372,94									
				77,70								32,33
	ВУ1	-3189,25	-446,20		-8°17'7"	350,00	45,36	90,61	40,00	4792+01.23	4792+91.84	
				331,35								279,87
	ВУ2	-3035,04	-739,49		0°42'6"	1000,00	6,12	12,25	0,00	4795+71.42	4795+83.66	
				189,57								50,05
	ВУ3	-2948,88	-908,35		-18°24'9"	700,00	133,41	264,83	40,00	4796+33.70	4798+98.53	
				148,87								15,46
	КТ (Тупик. упор)	-2842,84	-1012,84									
II временный (стадия 1)	НТ (ЦСП №2)	-3171,86	-456,20									
				43,49								30,32
	ВУ1	-3149,32	-493,38		3°21'5"	450,00	13,16	26,32	0,00	4792+94.38	4793+20.56	
				263,41								98,55
	ВУ2	-3026,14	-726,22		-9°3'17"	1600,00	151,70	302,85	50,00	4794+19.26	4797+22.48	
				252,92								50,87
	ВУ3	-2874,16	-928,38		7°42'58"	450,00	50,36	100,60	40,00	4797+73.35	4798+73.95	
				76,40								26,05
	КТ (Тупик. упор)	-2836,72	-994,98									

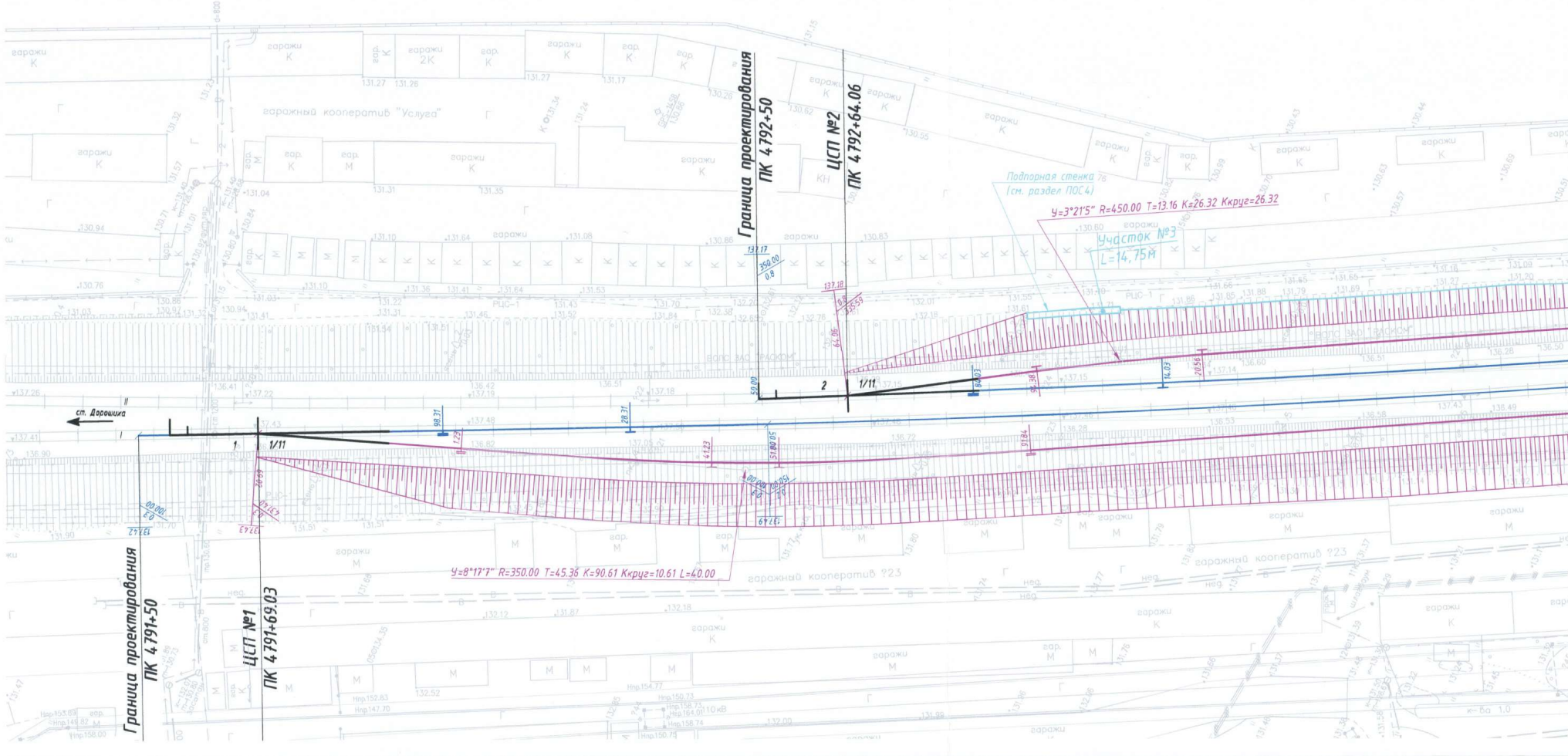
Граница проектирования
ПК 4792+50
ЦСП №2
ПК 4792+64.06
Граница проектирования
ПК 4791+50
ЦСП №1
ПК 4791+69.03
Подпорная стенка
(см. раздел ПОС4)
У=3°21'5" R=450.00 T=13.16 K=26.32 Ккруг=26.32
Участок №3
L=14,75м
У=8°17'7" R=350.00 T=45.36 K=90.61 Ккруг=10.61 L=40.00
ст. Дорошиха
гаражный кооператив "Услуга"
гаражный кооператив ?23
гаражи
1/11
1/11
I
II
1
2
РЦС-1
РЦС-Т
ВОПС ЗАО "ТРАКСКОМ"
137.17
350.00
0.8
137.18
0.8
335.59
137.42
100.00
0.3
137.43
98.31
28.71
41.23
51.80
91.84
50.00
64.06
84.03
98.38
14.03
20.56
110кВ

Согласовано

Взам.инв.№

Подпись и дата

Инв.№ подл.

Состав работ стадии 1:

- срезка почвенно-растительного слоя;
- нарезка уступов шириной 2 м с поперечным уклоном 0,02;
- устройство насыпи из дренирующих грунтов (песок с Кф не менее 3м/с);
- планировка откосов насыпи под временные пути I и II;
- планировка основной площадки;
- устройство защитного слоя из ЩПГС;
- укладка геокомпозитного материала из полипропилена в защитном слое;
- планировка защитного слоя;
- укрепление откосов существующего земляного полотна посевом районированных трав;
- укрепление пазухи травосеянием по слою растительного грунта толщиной 0,15м;
- врезка стрелочного перевода на ПК 4792+64.06 и ПК 4791+69.03 (после завершения работ по сооружению временных путепроводов с устройством сопряжения с насыпью временного земполотна) в «окно»;
- укладка звеньев РШР (временные пути I и II) при помощи путеукладочного крана до ПК 4799+00.00 и ПК 4799+14.00 с устройство тупиковых упоров;
- выгрузка балласта в путь и подъемка путей I и II на балласт, выправка и рихтовка в «окно»;

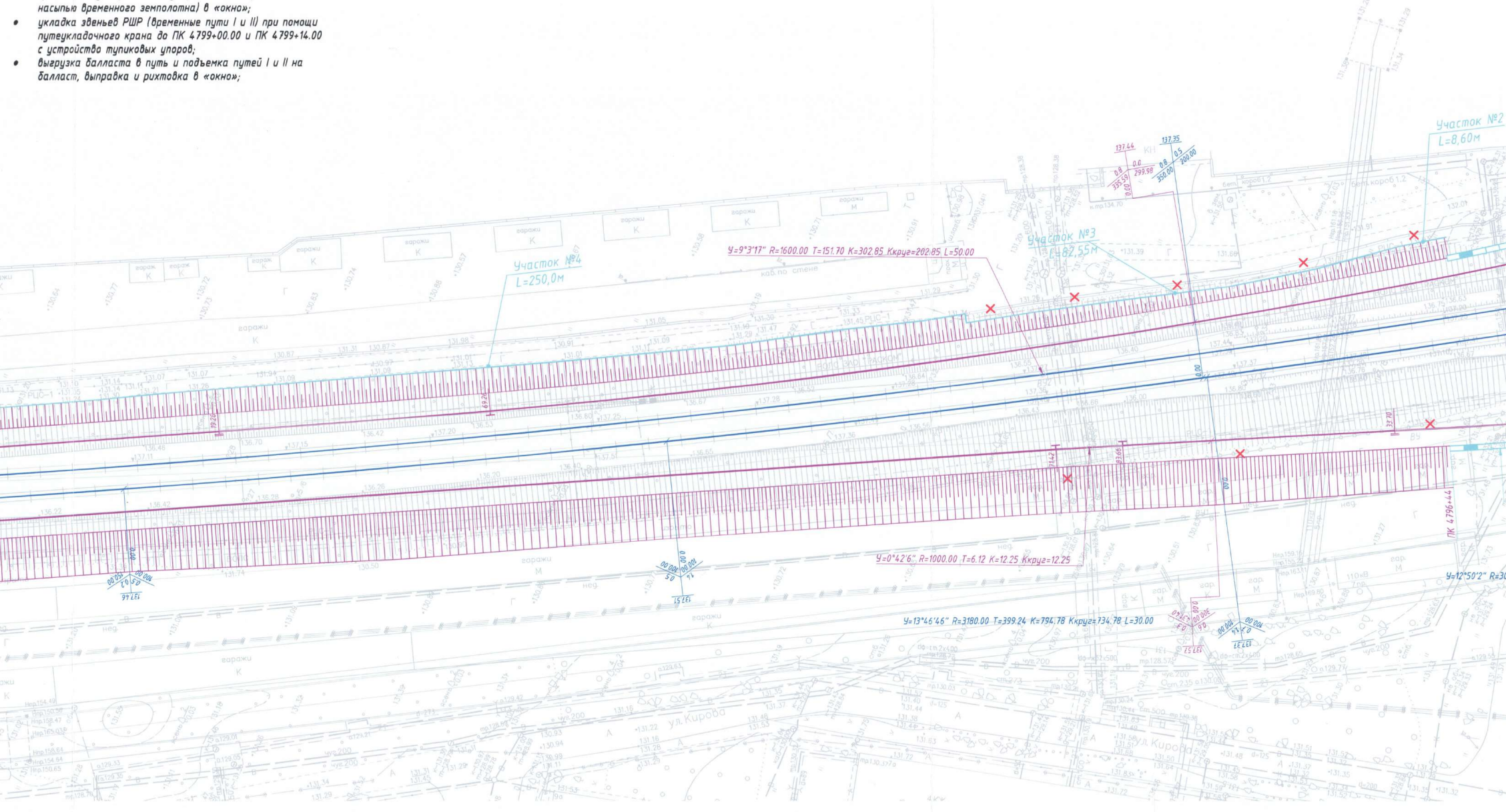
Участок №2
L=8,60м
Участок №3
L=82,55м
Участок №4
L=250,0м
У=9°3'17" R=1600.00 T=151.70 K=302.85 Kкруг=202.85 L=50.00
У=0°42'6" R=1000.00 T=6.12 K=12.25 Kкруг=12.25
У=13°46'46" R=3180.00 T=399.24 K=794.78 Kкруг=734.78 L=30.00
У=12°50'2" R=30
ПК 4796+44
137.44
137.35
гаражи
ул. Кирова
каб. по стене
бет. короб 1.2
110кВ

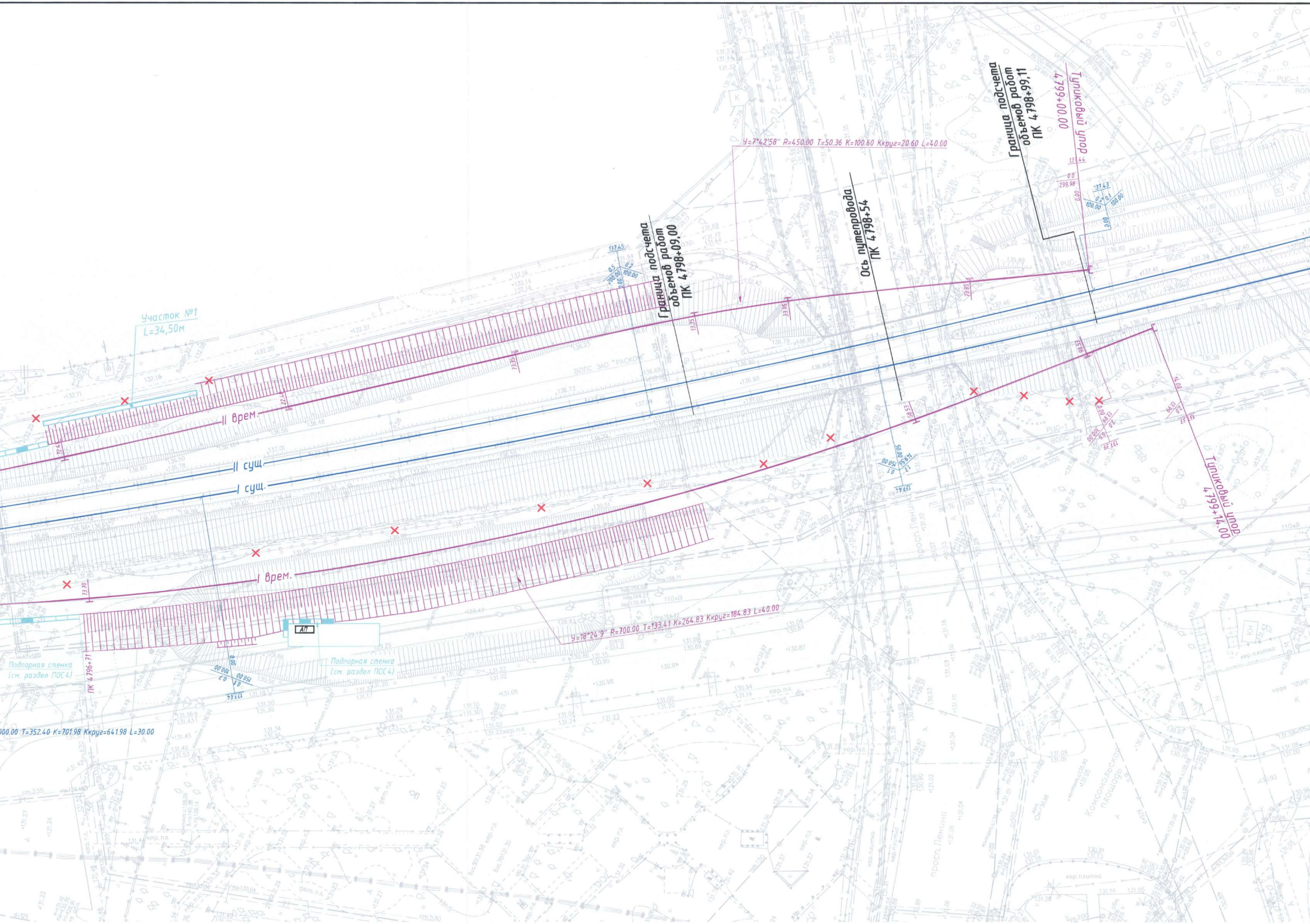
Участок №1
L=34,50м
II врем.
II сущ.
I сущ.
I врем.
Граница подсчета объемов работ ПК 4798+09,00
Ось путепровода ПК 4798+54
Граница подсчета объемов работ ПК 4798+99,11
Тупиковый упор 4799+00.00
Тупиковый упор 4799+14.00
У=7°42'58" R=450.00 T=50.36 K=100.60 Kкруг=20.60 L=40.00
У=18°24'9" R=700.00 T=133.41 K=264.83 Kкруг=184.83 L=40.00
000.00 T=352.40 K=701.98 Kкруг=641.98 L=30.00
ПК 4796+71
Подпорная стенка (см. раздел ПОС4)
Подпорная стенка (см. раздел ПОС4)
АП
ВОПС ЗАО "РАСКОМ"
ВОЛС
РЦС-1
просп.Ленина
Комсомольская площадь
кер.плитка
110кВ

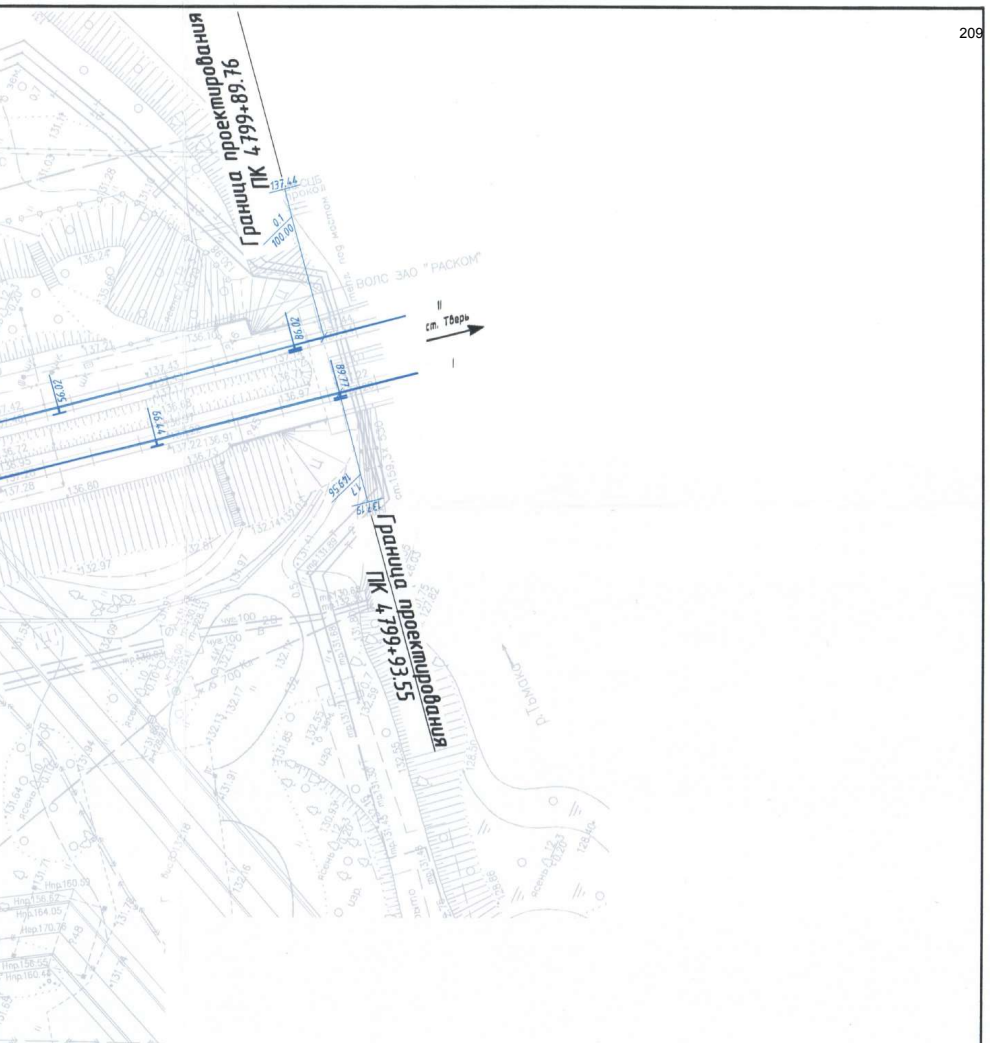
Граница проектирования
ПК 4799+89.76
ВОЛС ЗАО "РАСКОМ"
II
ст. Тверь
I
Граница проектирования
ПК 4799+93.55
р. Тьмака

Условные обозначения:

— - ось существующих путей;

— - ось временных путей;

✕ - демонтаж

согл.

ОГРН 1037739877295 №1

Примечания:

1. Пикетаж по I главному пути восстановлен от оси ж.д. путепровода на ПК 4798+56.
2. Система высот: Балтийская; система координат: местная (г.Тверь)

						0136200003612005397-ПЖ
8	-	Зам.	689-19		21.10.19	Строительство мостового перехода через реку Волга в г.Твери (Западный мост) (в т.ч. ПИР)
Изм.	Кол.уч	Лист	№док.	Подпись	Дата	
Разработал		Панова			12.12.18	Железная дорога. ПК 4791+50 - ПК 4800+00 Конструктивные решения
Проверил		Гурфинкиль			12.12.18	
Н.контроль		Бондарчук			12.12.18	План трассы. Временное положение (стадия 1) М 1:500
ГИП		Малахов			12.12.18	

Стадия	Лист	Листов
П	1	9

Акционерное Общество
«Институт Гипростроймост -
Санкт-Петербург»



Ведомость координат и элементов плана железнодорожного пути

Номер пути	Обозначение точки	Координаты точки		Расстояние между точками, м	Элементы кривой					Пикет		Прямая вставка, м
		А	Б		угол, °	радиус, м	тангенс, м	кривая, м	длина переходной кривой, м	НК	КК	
I временный (стадия 2)	НТ	-3215,12	-372,94									
				77,70								32,33
	ВУ1	-3189,25	-446,20		-8°17'7"	350,00	45,36	90,61	40,00	4792+01.23	4792+91.84	
				331,35								279,87
	ВУ2	-3035,04	-739,49		0°42'6"	1000,00	6,12	12,25	0,00	4795+71.42	4795+83.66	
				189,57								50,05
	ВУ3	-2948,88	-908,35		-18°24'9"	700,00	133,41	264,83	40,00	4796+33.70	4798+98.53	
				180,98								0,00
	ВУ4	-2819,94	-1035,35		7°0'42"	450,00	47,58	95,07	40,00	4798+98.53	4799+93.60	
				57,37								9,79
	КТ	-2784,29	-1080,29									
II временный (стадия 2)	НТ	-3171,86	-456,20									
				43,49								30,32
	ВУ1	-3149,32	-493,38		3°21'5"	450,00	13,16	26,32	0,00	4792+94.38	4793+20.56	
				263,41								98,55
	ВУ2	-3026,14	-726,22		-9°3'17"	1600,00	151,70	302,85	50,00	4794+19.26	4797+22.48	
				252,92								50,87
	ВУ3	-2874,16	-928,38		7°42'58"	450,00	50,36	100,60	40,00	4797+73.35	4798+73.95	
				108,36								0,00
	ВУ4	-2821,27	-1022,96		-9°39'8"	450,00	58,01	115,81	40,00	4798+73.95	4799+89.76	
				68,19								10,18
	КТ	-2778,48	-1076,05									

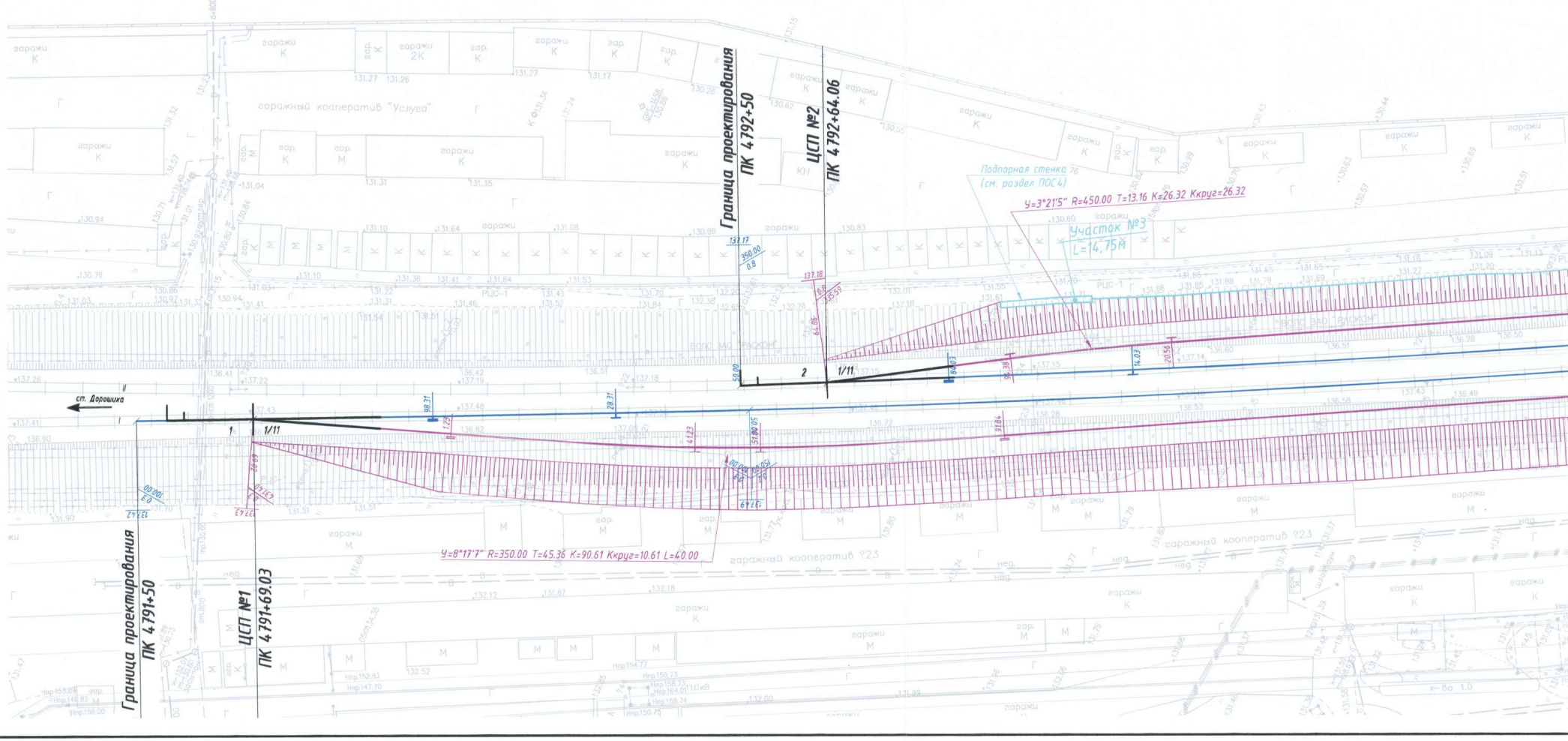
гаражный кооператив "Услуга"
гаражи
гар.
К
М
КН
Г
Граница проектирования
ПК 4792+50
ЦСП №2
ПК 4792+64.06
Подпорная стенка
(см. раздел ПОС4)
У=3°21'5" R=450.00 T=13.16 K=26.32 Ккруг=26.32
Участок №3
L=14,75м
РЦС-1
ВОЛС ЗАО "РАСКОМ"
ст. Дорошиха
I
II
1
1/11
2
1/11
137.17
350.00
0.8
137.18
50.00
98.31
28.31
14.03
20.56
41.23
У=8°17'7" R=350.00 T=45.36 K=90.61 Ккруг=10.61 L=40.00
гаражный кооператив 223
Граница проектирования
ПК 4791+50
ЦСП №1
ПК 4791+69.03
110кВ
К-6а 1.0

Согласовано

Взам.инв.№

Подпись и дата

Инв.№ подл.

Состав работ стадии 2:

- демонтаж тупиковых упоров на временных путях на ПК 4799+00.00 и ПК 4799+14.00
- сдвижка пути на концевом участке (в зоне моста через р. Тьмака) на временное положение и перестройство контактной сети на временное положение в совмещенное «окно»;
- демонтаж участка существующих путей;
- устройство тупиковых упоров на существующих путях на ПК 4798+20.00 и на ПК 4798+19.30;
- демонтаж существующих пролетных строений реконструируемого путепровода при помощи железнодорожного крана ЕДК-1000 (г.п. 125 т);

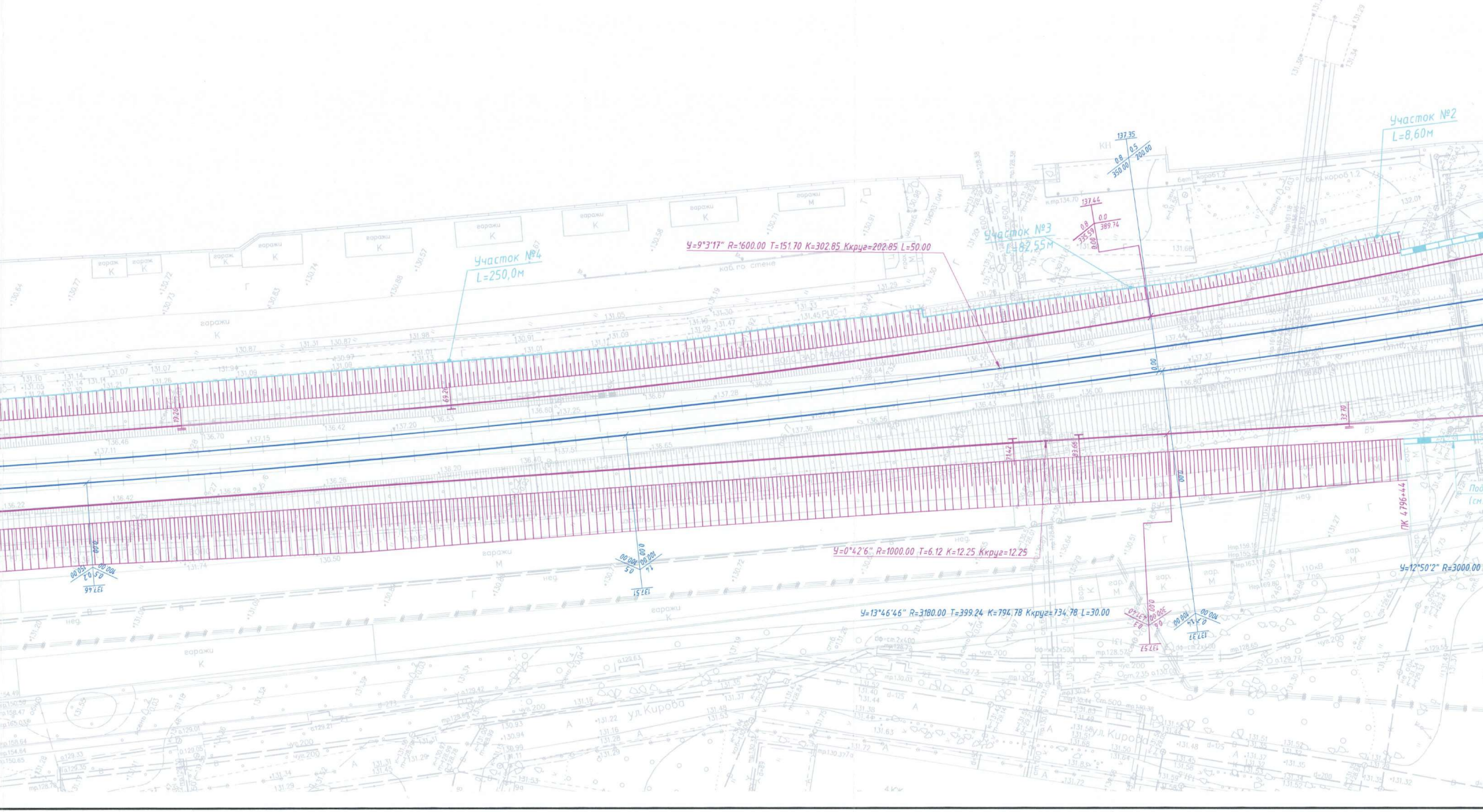

Участок №4
L=250,0м
Участок №3
L=82,55м
Участок №2
L=8,60м
У=9°3'17" R=1600.00 T=151.70 K=302.85 Kкруг=202.85 L=50.00
У=0°42'6" R=1000.00 T=6.12 K=12.25 Kкруг=12.25
У=13°46'46" R=3180.00 T=399.24 K=794.78 Kкруг=734.78 L=30.00
У=12°50'2" R=3000.00
ПК 4796+44
137.35
0.8
0.5
350.00
200.00
137.44
0.0
389.74
335.59
0.00
137.57
137.40
300.00
137.37
100.00
137.46
137.51
гаражи
гараж
К
М
бет. короб 1.2
каб. го стене
РЦС-1
ВОЛС ЗАО "РАСКОМ"
неg.
ул. Кирова
110кВ

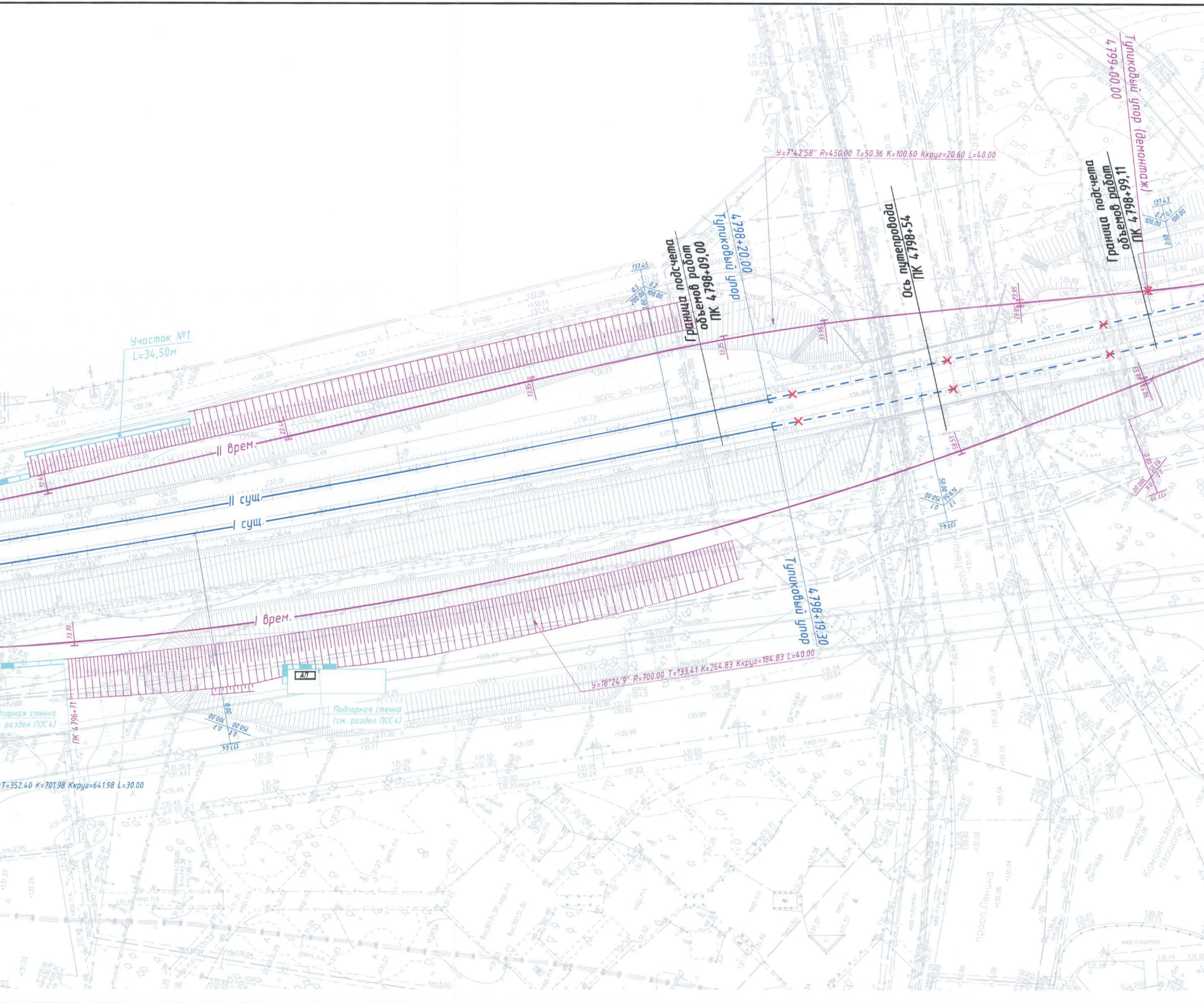
Тупиковый упор (демонтаж)
4799+00.00
У=7°42'58" R=450.00 T=50.36 K=100.60 Ккруг=20.60 L=40.00
Граница подсчета объемов работ ПК 4798+99,11
Ось путепровода ПК 4798+54
Граница подсчета объемов работ ПК 4798+09,00
Тупиковый упор
4798+20.00
Участок №1
L=34,50м
II врем.
II сущ.
I сущ.
I врем.
ВОЛС ЗАО "РАСКОМ"
Тупиковый упор
4798+19.30
У=18°24'9" R=700.00 T=133.41 K=264.83 Ккруг=184.83 L=40.00
АП
Подпорная стенка (см. раздел ПОС4)
Подпорная стенка (см. раздел ПОС4)
ПК 4796+71
T=352.40 K=701.98 Ккруг=641.98 L=30.00
просп. Ленина
просп. Ленина
Комсомольская площадь

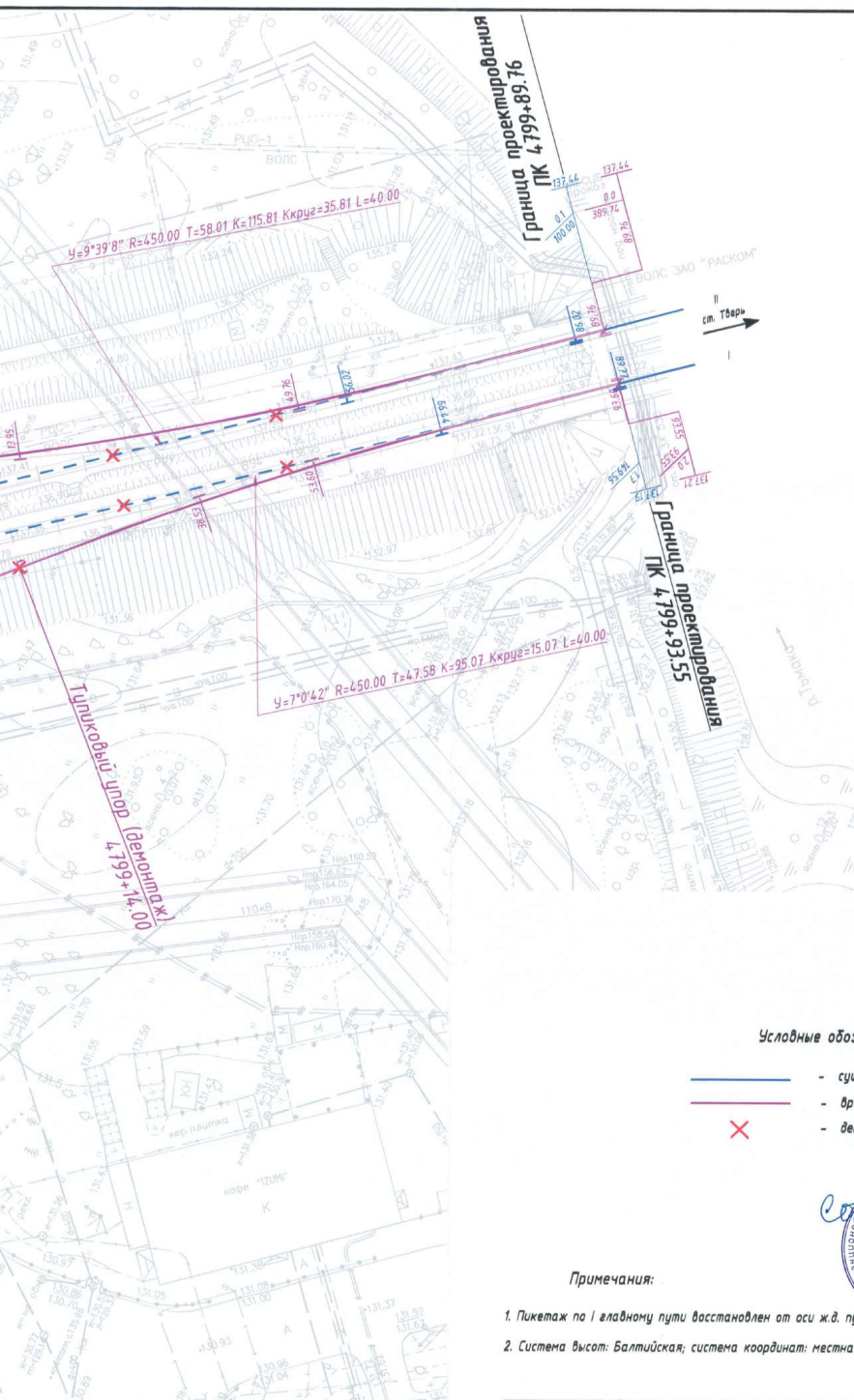
Граница проектирования ПК 4799+89.76
У=9°39'8" R=450.00 T=58.01 K=115.81 Ккруг=35.81 L=40.00
ВОЛС ЗАО "РАСКОМ"
II
ст. Тверь
I
Граница проектирования ПК 4799+93.55
У=7°0'42" R=450.00 T=47.58 K=95.07 Ккруг=15.07 L=40.00
Тупиковый упор (демонтаж) 4799+14.00
РЦС-1
ВОЛС
кафе "IZUMI"

Условные обозначения:

▬ (синяя линия)	- существующие пути;
▬ (фиолетовая линия)	- временные пути;
✕	- демонтаж

Согл. В. В. Попов

Санкт-Петербург №1

Примечания:

1. Пикетаж по I главному пути восстановлен от оси ж.д. путепровода на ПК 4798+54.
2. Система высот: Балтийская; система координат: местная (г.Тверь).

8	-	Зам.	689-19		21.10.19
Изм.	Кол.уч	Лист	№док.	Подпись	Дата
Разработал	Панова				12.12.18
Проверил	Гурфинкиль				12.12.18
Н.контроль	Бондарчук				12.12.18
ГИП	Малахов				12.12.18

0136200003612005397-ПЖ

Строительство мостового перехода через реку Волга в г.Твери
(Западный мост) (в т.ч. ПИР)

Железная дорога.
ПК 4791+50 - ПК 4800+00
Конструктивные решения

Стадия	Лист	Листов
П	2	9

План трассы.
Временное положение
(стадия 2) М 1:500

Акционерное Общество
«Институт Гипростроймост -
Санкт-Петербург»

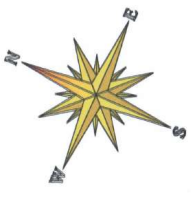

Ведомость координат и элементов плана железнодорожного пути

Номер пути	Обозначение точки	Координаты точки		Расстояние между точками, м	Элементы кривой					Пикет		Прямая вставка, м
		А	Б		угол, °	радиус, м	тангенс, м	кривая, м	длина переходной кривой, м	НК	КК	
I временный (стадия 3)	НТ (ПК4791+50)	-3223,05	-355,65									
				167,51								84,06
	ВУ1	-3153,21	-507,90		-2°23'30"	2800,00	83,45	166,88	50,00	4792+34.06	4794+00.94	
				449,57								232,71
	ВУ2	-2948,88	-908,35		-18°24'9"	700,00	133,41	264,83	40,00	4796+33.65	4798+98.48	
				180,98								0,00
	ВУ3	-2819,94	-1035,35		7°0'42"	450,00	47,58	95,07	40,00	4798+98.48	4799+93.55	
				57,37								9,79
	КТ (ПК4799+93.55)	-2784,29	-1080,29									
II временный (стадия 3)	НТ (ПК4792+50)	-3178,03	-443,57									
				256,19								69,49
	ВУ1	-3065,58	-673,75		-10°53'52"	1800,00	186,70	372,36	30,00	4793+19.49	4796+91.85	
				318,55								81,50
	ВУ2	-2874,16	-928,38		7°42'58"	450,00	50,36	100,60	40,00	4797+73.35	4798+73.95	
				108,36								0,00
	ВУ3	-2821,27	-1022,96		-9°39'8"	450,00	58,01	115,81	40,00	4798+73.95	4799+89.76	
				68,19								10,18
	КТ (ПК4799+89.76)	-2778,48	-1076,05									

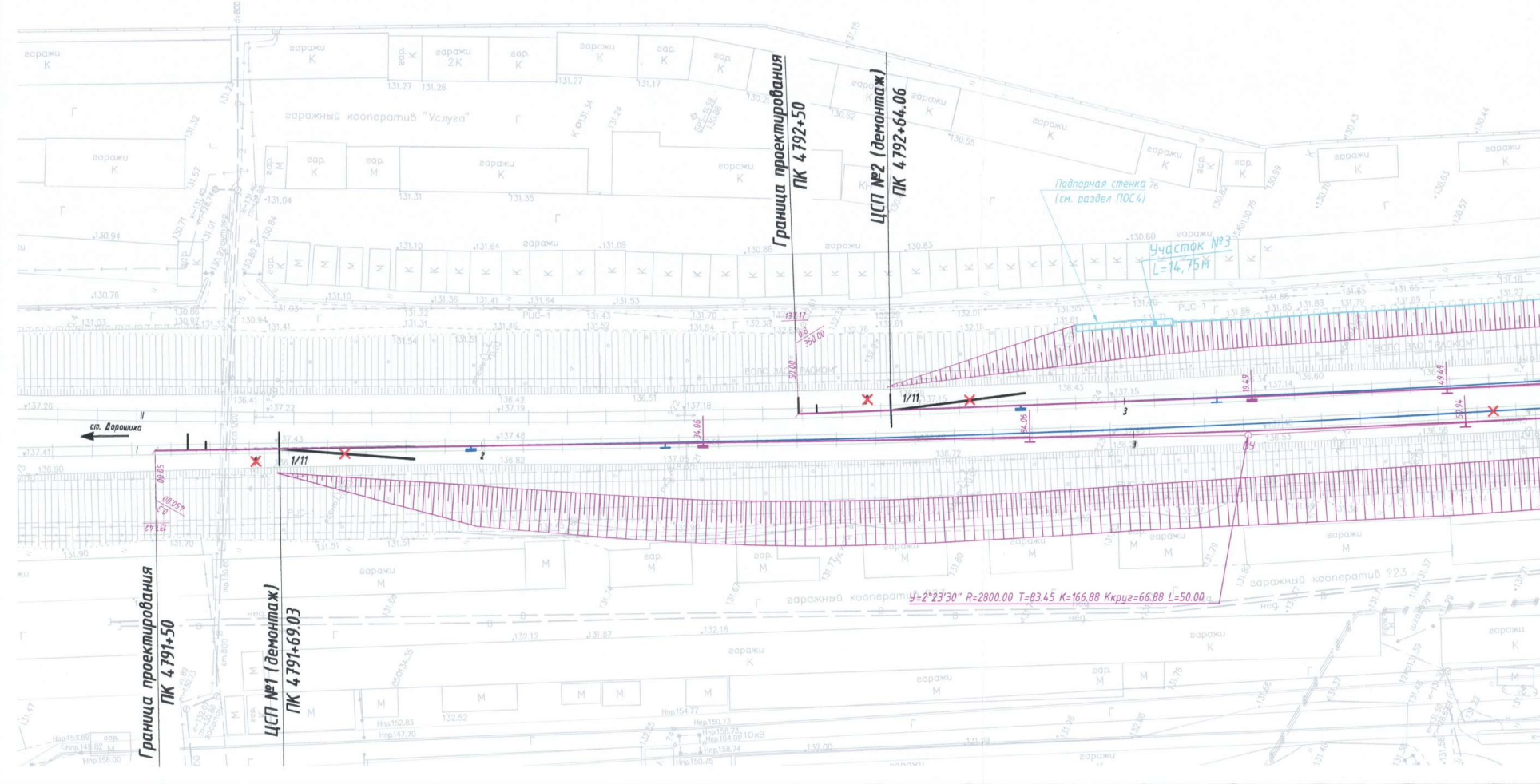
гаражный кооператив "Услуга"
гаражи
Граница проектирования
ПК 4792+50
ЦСП №2 (демонтаж)
ПК 4792+64.06
Подпорная стенка 76
(см. раздел ПОС4)
Участок №3
L=14,75м
РЦС-1
ВОЛС ЗАО "РАСКОМ"
1/11
ст. Дорошиха
II
I
2
3
34,06
84,06
19,49
49,49
У=2°23'30" R=2800.00 T=83.45 K=166.88 Ккруг=66.88 L=50.00
гаражный кооператив
Граница проектирования
ПК 4791+50
ЦСП №1 (демонтаж)
ПК 4791+69.03

Согласовано

Взам.инв.№

Подпись и дата

Инв.№ подл.

Состав работ стадии 3:

- демонтаж стрелочных переводов на ПК 4792+64.06 и ПК 4791+69.03 и укладка РШР на месте стрелочного перевода в «окно»;

- демонтаж существующего пути на ж.б. шпалах со скреплениями АРС-4

- демонтаж тупиковых упоров на существующих путях на ПК 4798+20.00 и на ПК 4798+19.30;

- вырезка балласта с погрузкой и вывозом на свалку;

- сдвижка временного пути на новую ось в «окно».

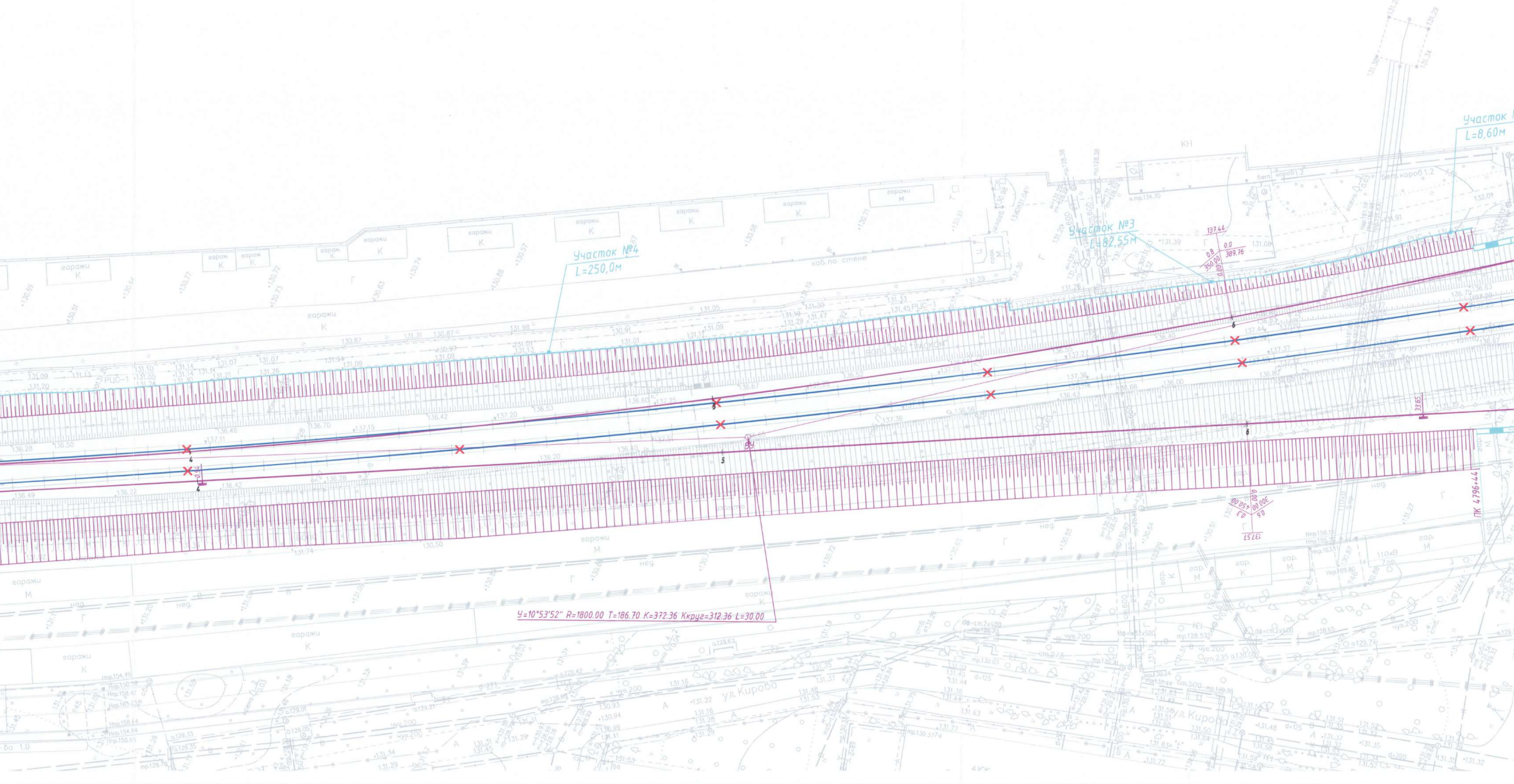
Участок №4
L=250,0м
Участок №3
L=82,55м
Участок
L=8,60м
ПК 4796+44
У=10°53'52" R=1800.00 T=186.70 K=372.36 Ккруг=312.36 L=30.00
137.44
389.76
КН
гаражи
К
М
ул. Кирова
каб. по стене
бет. короб 1,2
РЦС-1
нед.
Г
4
5
6
33.65

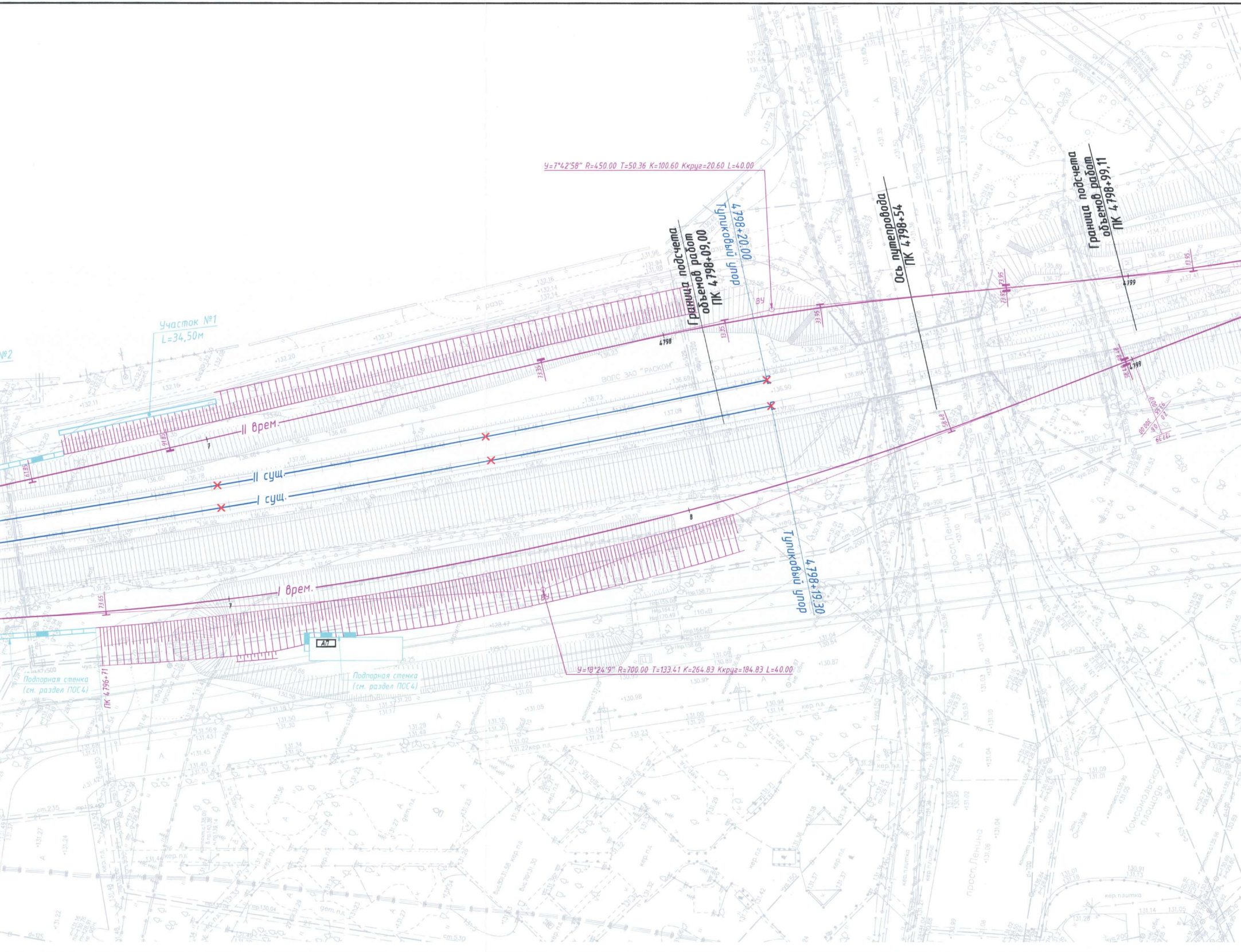
У=7°42'58" R=450.00 T=50.36 K=100.60 Kкруг=20.60 L=40.00
Граница подсчета объемов работ ПК 4798+09,00
Тупиковый упор 4798+20,00
ВУ
Ось путепровода ПК 4798+54
Граница подсчета объемов работ ПК 4798+99,11
Участок №1 L=34,50м
№2
II врем.
II сущ.
I сущ.
I врем.
ВОЛС ЗАО "РАСКОМ"
4798
4799
Тупиковый упор 4798+19,30
У=18°24'9" R=700.00 T=133.41 K=264.83 Kкруг=184.83 L=40.00
Подпорная стенка (см. раздел ПОС4)
Подпорная стенка (см. раздел ПОС4)
ПК 4796+71
АП
просп. Ленина
просп. Ленина
Комсомольская площадь

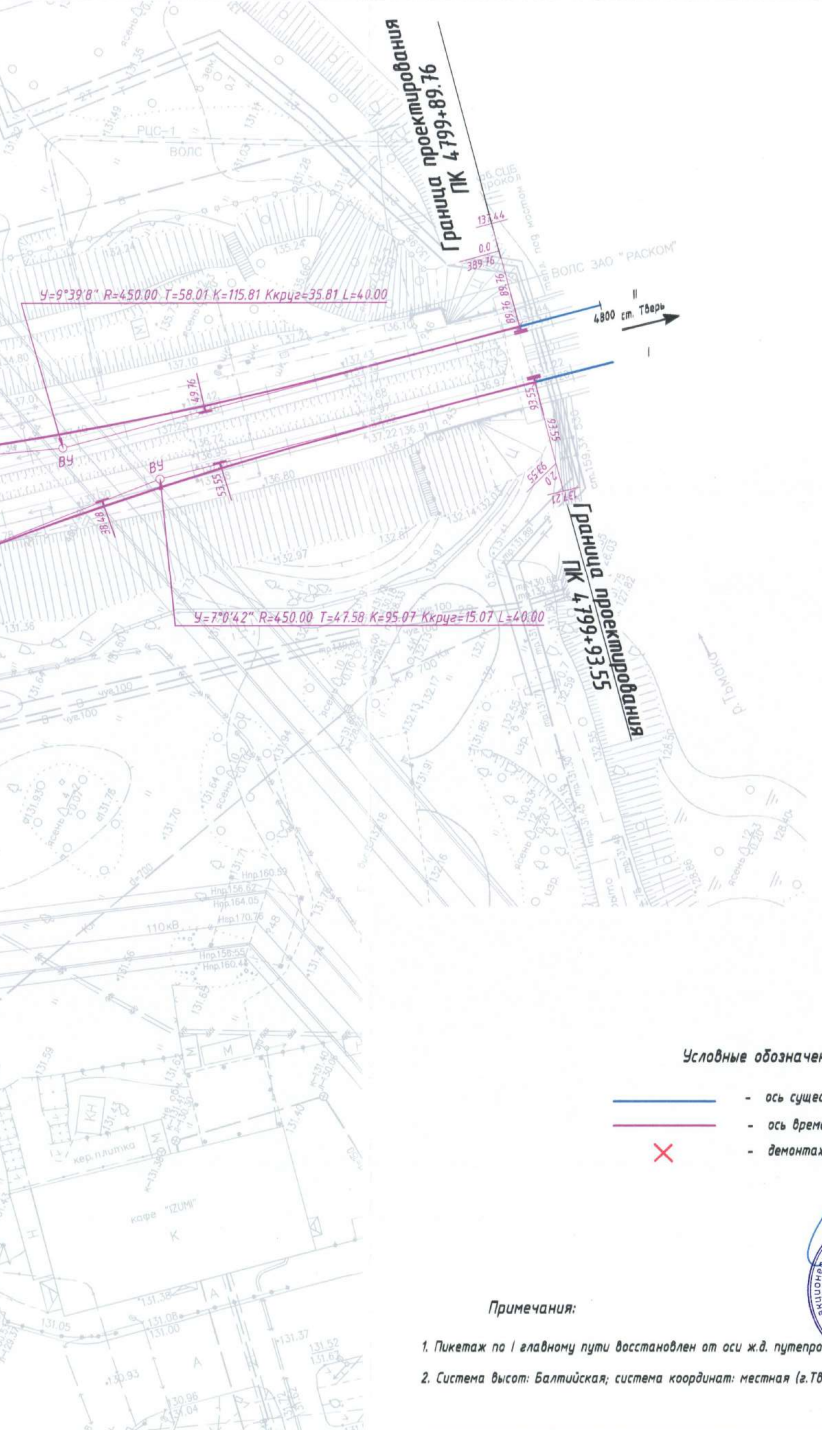
Граница проектирования
ПК 4799+89.76
137.44
0.0
389.76
89.76 89.76
ВОЛС ЗАО "РАСКОМ"
РЦС-1
ВОЛС
У=9°39'8" R=450.00 T=58.01 K=115.81 Ккруг=35.81 L=40.00
II
4800 ст. Тверь
I
49.76
93.55
55.66
0.2
137.21
ВУ
ВУ
53.55
38.48
Граница проектирования
ПК 4799+93.55
У=7°0'42" R=450.00 T=47.58 K=95.07 Ккруг=15.07 L=40.00
р. Тьмака
кафе "IZUMI"

Условные обозначения:

━	ось существующих путей;
━	ось временных путей;
✕	демонтаж

Примечания:

1. Пикетаж по I главному пути восстановлен от оси ж.д. путепровода на ПК 4798+54.
2. Система высот: Балтийская; система координат: местная (г.Тверь).

						0136200003612005397-ПЖ			
8	-	Зам.	689-19		21.10.19	Строительство мостового перехода через реку Волга в г.Твери (Западный мост) (в т.ч. ПИР)			
Изм.	Кол.уч	Лист	№док.	Подпись	Дата				
Разработал		Панова			12.12.18	Железная дорога. ПК 4791+50 – ПК 4800+00 Конструктивные решения	Стадия	Лист	Листов
Проверил		Гурфинкиль			12.12.18		П	3	9
Н.контроль		Бондарчук			12.12.18	План трассы. Временное положение (стадия 3) М 1:500	Акционерное Общество «Институт Гипростроймост - Санкт-Петербург»		
ГИП		Малахов			12.12.18				

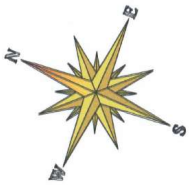

Границы подсчета объемов работ на участках переходной жесткости на подходах к путепроводу

(М 1:100)

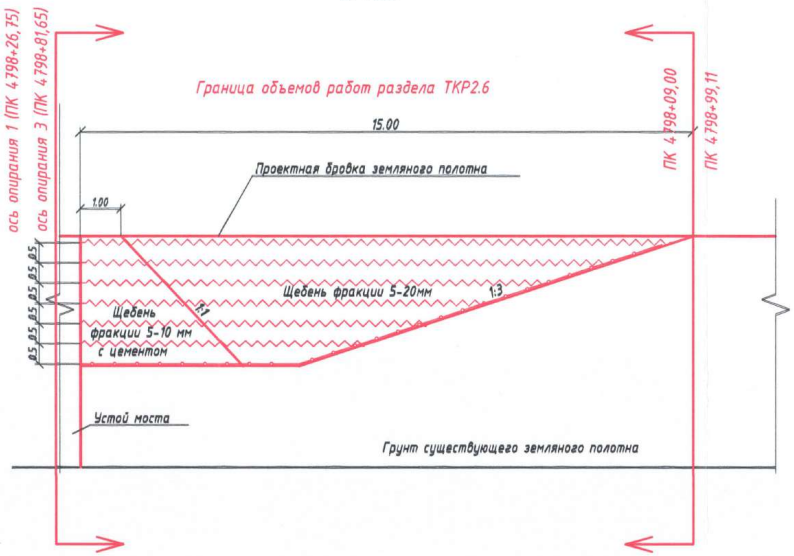
ось опирания 1 (ПК 4798+26,75)
ось опирания 3 (ПК 4798+81,65)
Граница объемов работ раздела ТКР2.6
ПК 4798+09,00
ПК 4798+99,11
15.00
Проектная бровка земляного полотна
1.00
0,5
0,5
0,5
0,5
0,5
0,5
0,5
Щебень фракции 5-20мм
1:3
1:1
Щебень фракции 5-10 мм с цементом
Устой моста
Грунт существующего земляного полотна

Номер пути	Обозначение точки	Координаты точки	
		А	Б
I проектный (стадия 4)	НТ (ПК4795+05.00)	-3065,32	-673,52
	ВУ1	-3036,49	-762,36
	КТ (ПК4799+20.00)	-2833,95	-1017,58
II проектный (стадия 4)	НТ (ПК4795+70.00)	-3026,73	-725,39
	ВУ1	-3008,41	-790,78
	КТ (ПК4799+10.00)	-2834,46	-1005,58

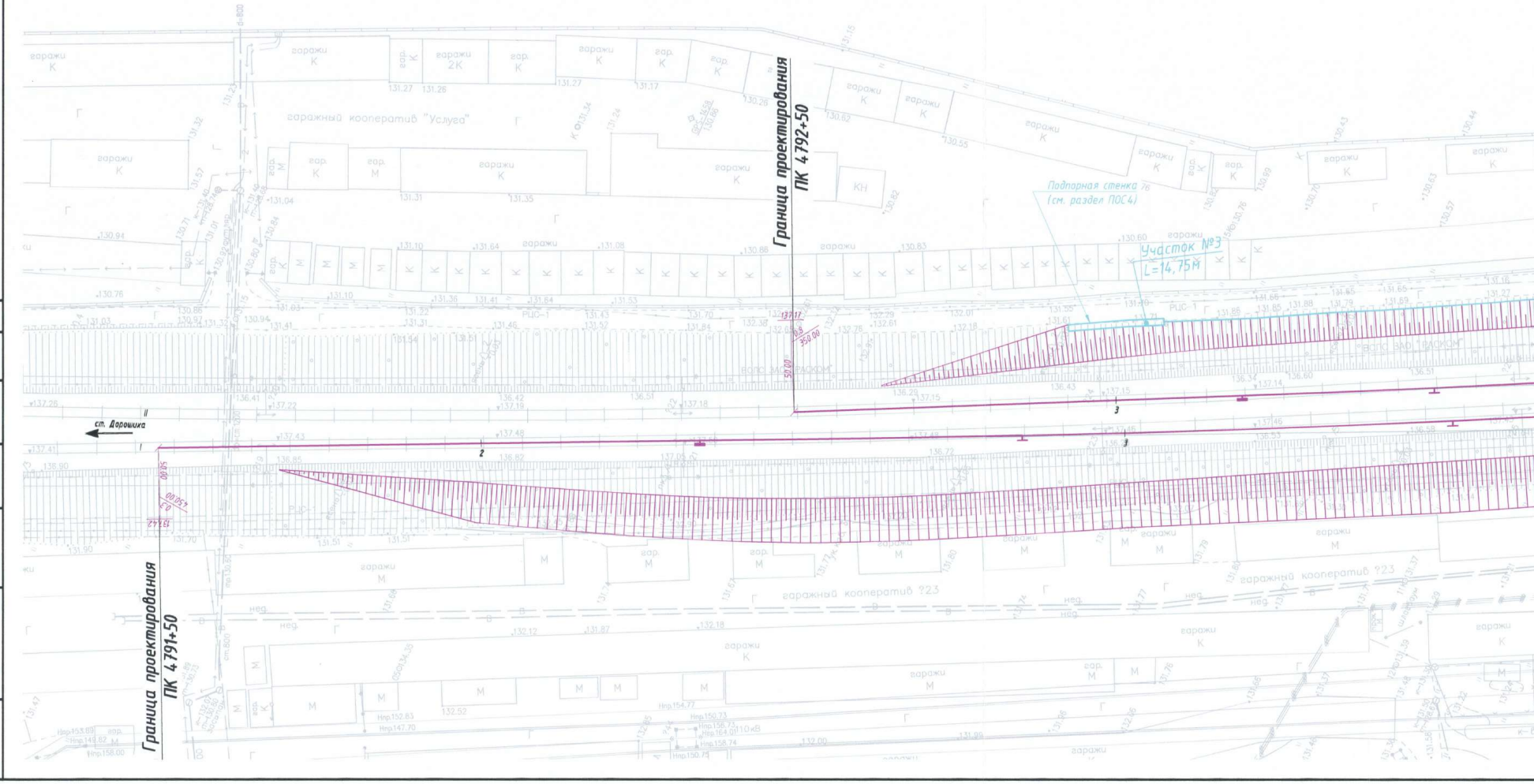
гаражи
гаражный кооператив "Услуга"
Граница проектирования ПК 4792+50
Подпорная стенка 76 (см. раздел ПОС4)
Участок №3 L=14,75м
ст. Дорошиха
Граница проектирования ПК 4791+50
гаражный кооператив ?23
КН
РЦС-1
350.00
450.00
50.00

Согласовано

Взам.инв.№

Подпись и дата

Инв.№ подл.

Ведомость координат и элементов плана железнодорожного пути

Расстояние между точками, м	Элементы кривой					Пикет		Прямая вставка, м
	угол, °	радиус, м	тангенс, м	кривая, м	длина переходной кривой, м	НК	КК	
	-13°46'57"	2800,00	363,41	723,54	50,00	4792+34.06	4799+57.59	
	-12°50'2"	3000,00	352,40	701,98	30,00	4792+84.03	4799+86.01	

Состав работ стадии 4:

- *после завершения работ по сооружению нового путепровода и демонтажа вспомогательных конструкций и сооружений в междупутье производится укладка звеньев РШР с соседнего пути при помощи железнодорожного крана ЕДК-1000 (г.п. 125 т), в том числе и на новый путепровод (постоянные пути I и II в новом положении), кроме концевых участков пути, где отсутствует возможность укладки новой РШР без демонтажа существующей – участки с междупутным расстоянием менее 2,7 м) в «окно»;*

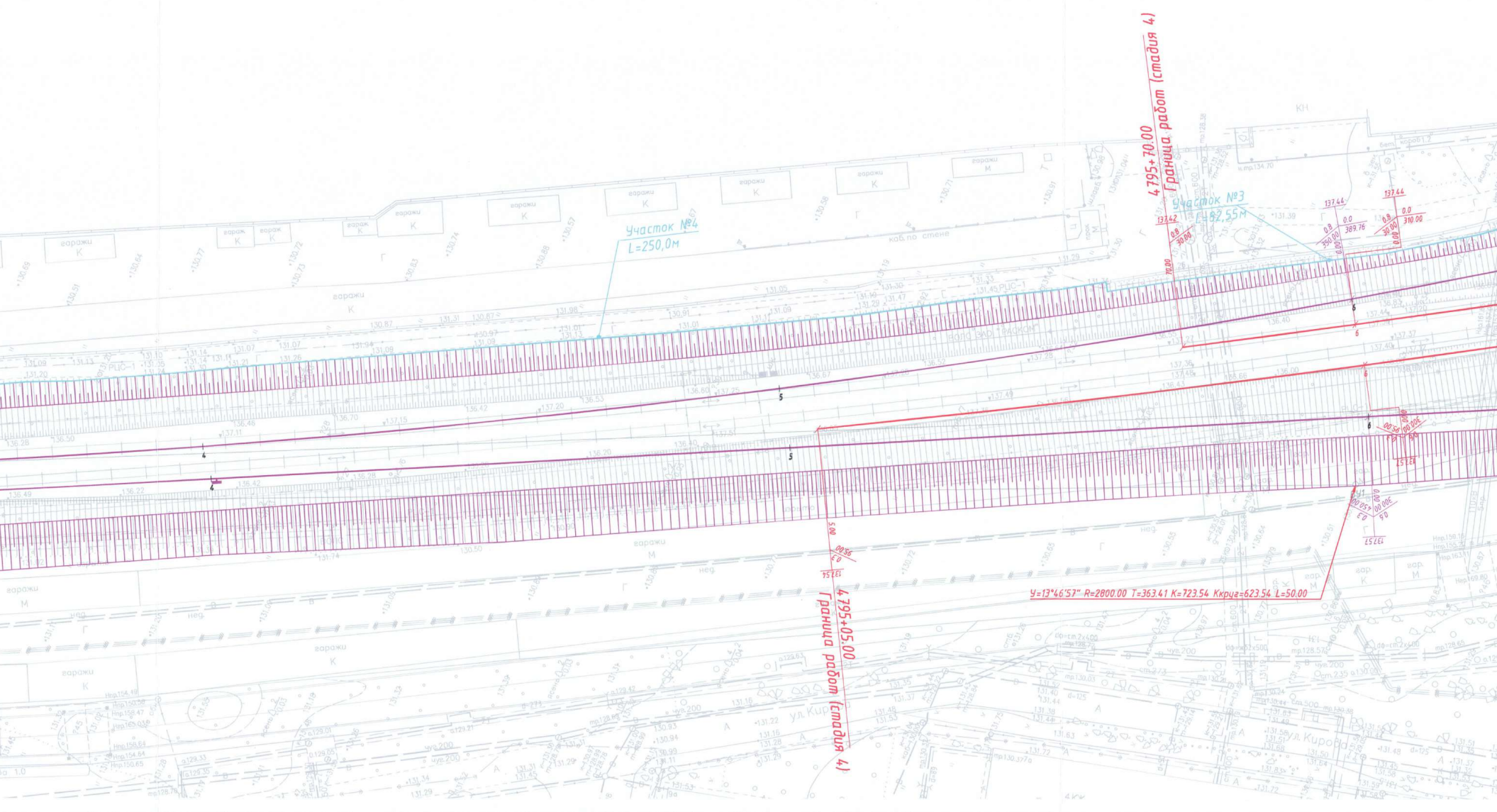
4795+70.00
Граница работ (стадия 4)
Участок №3
L=82,55м
Участок №4
L=250,0м
137.42
0.8
30.00
70.00
137.44
0.8
350.00
0.0
389.76
0.00
137.44
0.8
30.00
0.0
310.00
0.00
КН
гаражи
К
М
Г
РЦС-1
4
5
6
ВУ1
450.00
0.3
300.00
0.0
137.57
5.00
0.3
95.00
137.54
4795+05.00
Граница работ (стадия 4)
У=13°46'57" R=2800.00 T=363.41 K=723.54 Ккруг=623.54 L=50.00
ул. Кирова

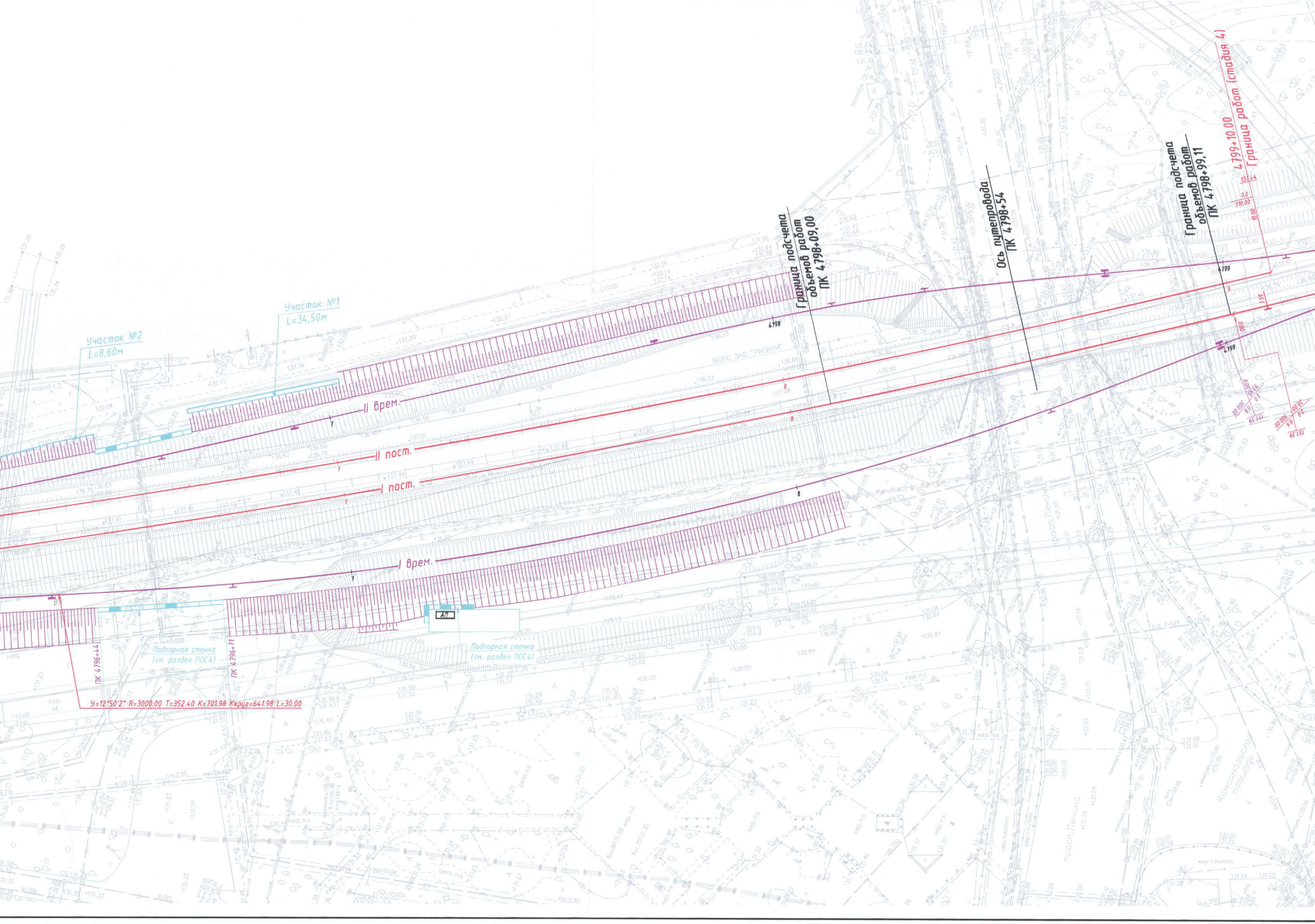
Участок №1
L=34,50м
Участок №2
L=8,60м
Граница подсчета объемов работ ПК 4798+09,00
Ось путепровода ПК 4798+54
Граница подсчета объемов работ ПК 4798+99,11
4799+10.00 Граница работ (стадия 4)
4798
4799
II врем.
II пост.
I пост.
I врем.
ВОЛС ЗАО "РАСКОМ"
АП
Подпорная стенка (см. раздел ПОС4)
Подпорная стенка (см. раздел ПОС4)
ПК 4796+44
ПК 4796+71
У=12°50'2" R=3000.00 T=352.40 K=701.98 Kкруг=641.98 L=30.00
просп. Ленина
Комсомольская площадь

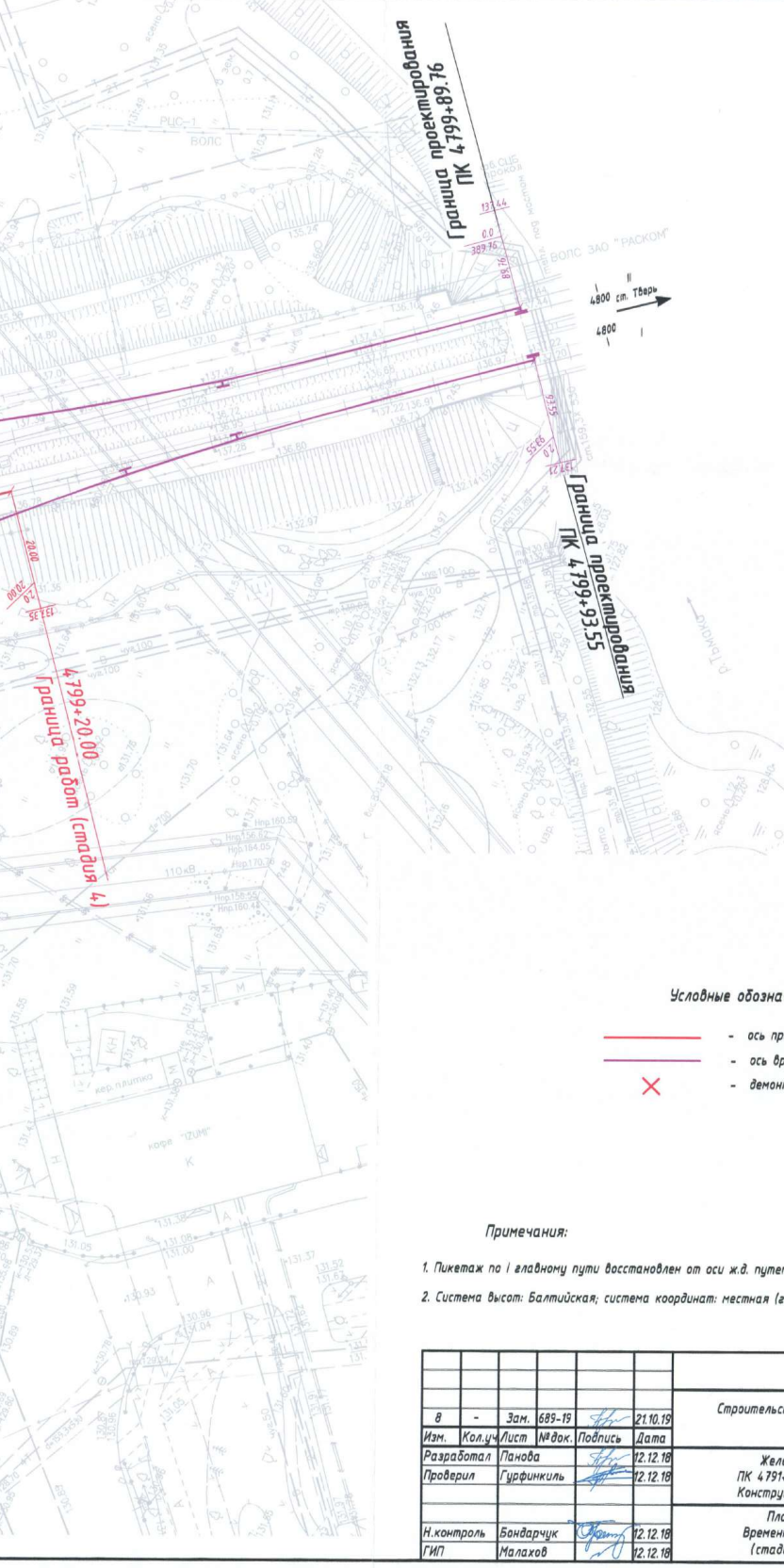
Граница проектирования
ПК 4799+89.76
Граница проектирования
ПК 4799+93.55
4799+20.00
Граница работ (стадия 4)
4800 ст. Тверь
ВОЛС ЗАО "РАСКОМ"
РЦС-1
ВОЛС
кер.плитка
кафе "IZUMI"
р.Тьмака

Условные обозначения:

—	- ось проектируемых путей (постоянное положение);
—	- ось временных путей;
×	- демонтаж

Примечания:

1. Пикетаж по I главному пути восстановлен от оси ж.д. путепровода на ПК 4798+56.
2. Система высот: Балтийская; система координат: местная (г.Тверь).

ОГРН 1037739877295

8	-	Зам.	689-19		21.10.19
Изм.	Кол.уч	Лист	№док.	Подпись	Дата
Разработал		Панова			12.12.18
Проверил		Гурфинкель			12.12.18
Н.контроль		Бондарчук			12.12.18
ГИП		Малахов			12.12.18

0136200003612005397-ПЖ

Строительство мостового перехода через реку Волга в г.Твери
(Западный мост) (в т.ч. ПИР)

Железная дорога.
ПК 4791+50 – ПК 4800+00
Конструктивные решения

Стадия	Лист	Листов
П	4	9

План трассы.
Временное положение
(стадия 4) М 1:500

Акционерное Общество
«Институт Гипростроймост - Санкт-Петербург»

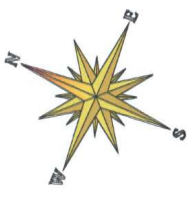

Ведомость координат и элементов плана железнодорожного пути

Номер пути	Обозначение точки	Координаты точки		Расстояние между точками, м	Элементы кривой					Пикет		Прямая вставка, м
		А	Б		угол, °	радиус, м	тангенс, м	кривая, м	длина переходной кривой, м	НК	КК	
I проектный (стадия 5)	НТ (ПК 4791+50)	-3223,05	-355,65									
				447,46								84,06
	ВУ1	-3036,49	-762,36		-13°46'57"	2800,00	363,41	723,54	50,00	4792+34.06	4799+57.59	
				405,81								42,41
	КТ (ПК 4799+89.76)	-2784,29	-1080,29									
II проектный (стадия 5)	НТ (ПК4792+50)	-3178,03	-443,57									
				386,43								34,03
	ВУ1	-3008,41	-790,78		-12°50'2"	3000,00	352,40	701,98	30,00	4792+84.03	4799+86.01	
				366,39								13,99
	КТ (ПК4799+93.55)	-2778,48	-1076,05									

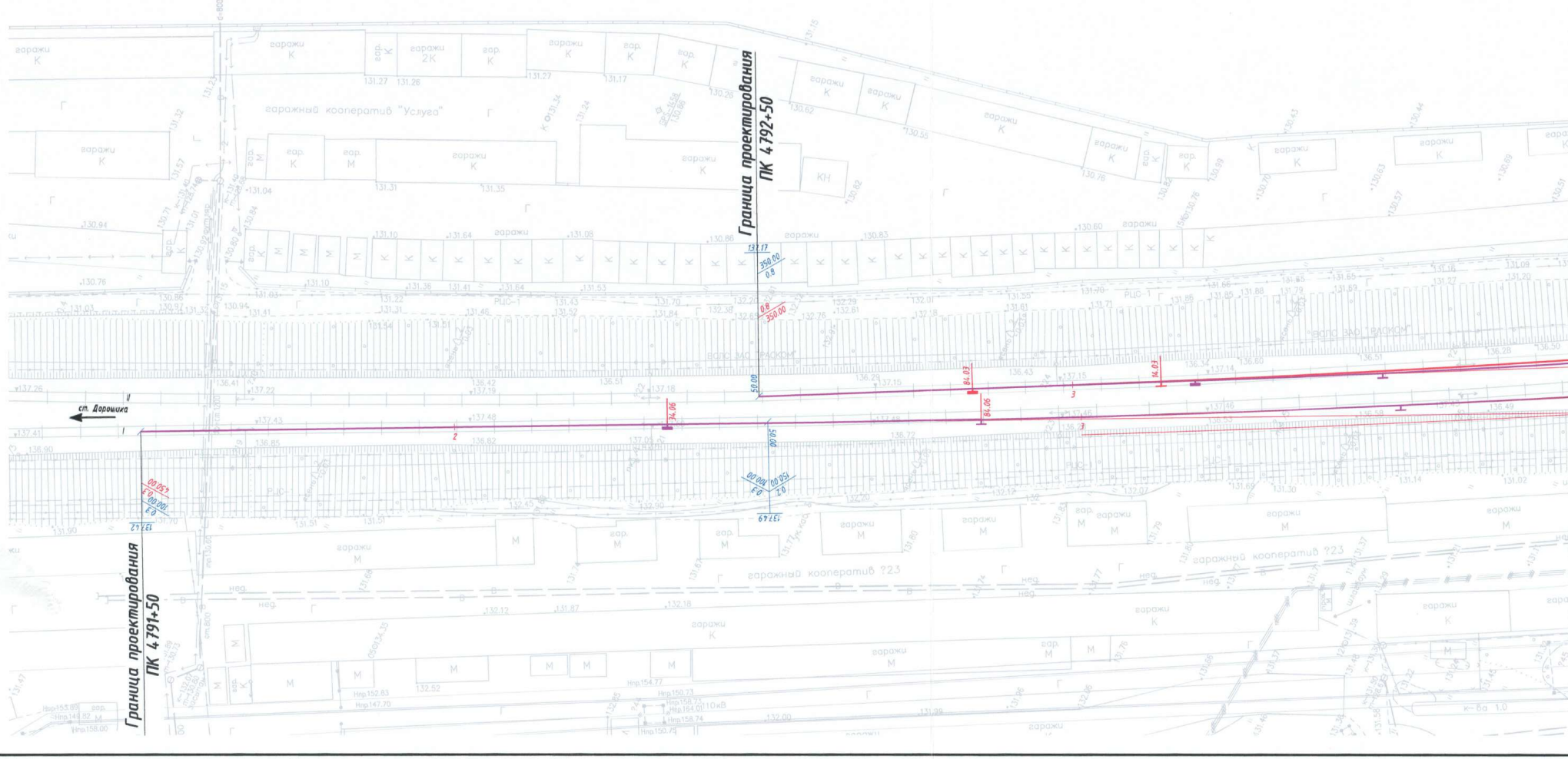

Граница проектирования ПК 4792+50
Граница проектирования ПК 4791+50
гаражный кооператив "Услуга"
гаражный кооператив ?23
гаражи
К
М
ст. Дорошиха
ВОЛС ЗАО "ГРАКОМ"
РЩС-1
84.06
84.03
34.06
14.03
50.00
350.00
137.17
137.42
137.49

Согласовано

Взам.инв.№

Подпись и дата

Инв.№ подл.

Состав работ стадии 5:

- сдвижка пути на концевых участках с междупутным расстоянием менее 2,7 м в «окно»;
- выгрузка балласта в путь и подъемка путей I и II на балласт, выправка и рихтовка в «окно»;
- демонтаж верхнего строения временных путей;
- демонтаж земляного полотна до проектного очертания насыпи под постоянные пути;
- укладка противоэрозионных матов на откосы земляного полотна;
- замена инвентарных рельсов на сварные рельсовые плети;
- сварка плетей.

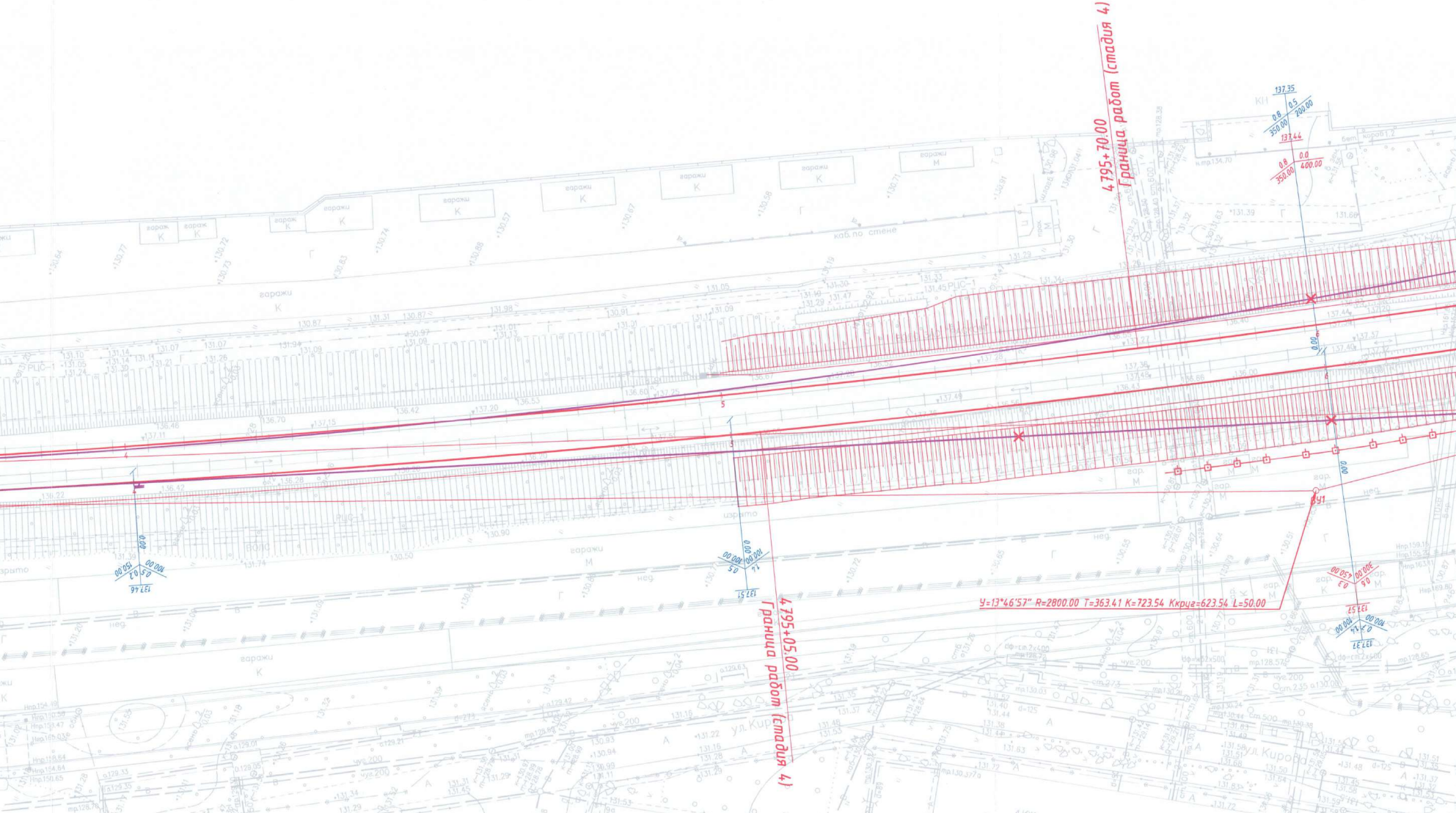
4795+70.00
Граница работ (стадия 4)
4795+05.00
Граница работ (стадия 4)
У=13°46'57" R=2800.00 T=363.41 K=723.54 Kкруг=623.54 L=50.00
ВУ1
гаражи
K
M
каб. по стене
ул. Кирова
137.35
137.44
0.8
0.5
350.00
200.00
400.00
0.0
137.46
137.51
137.52
137.53

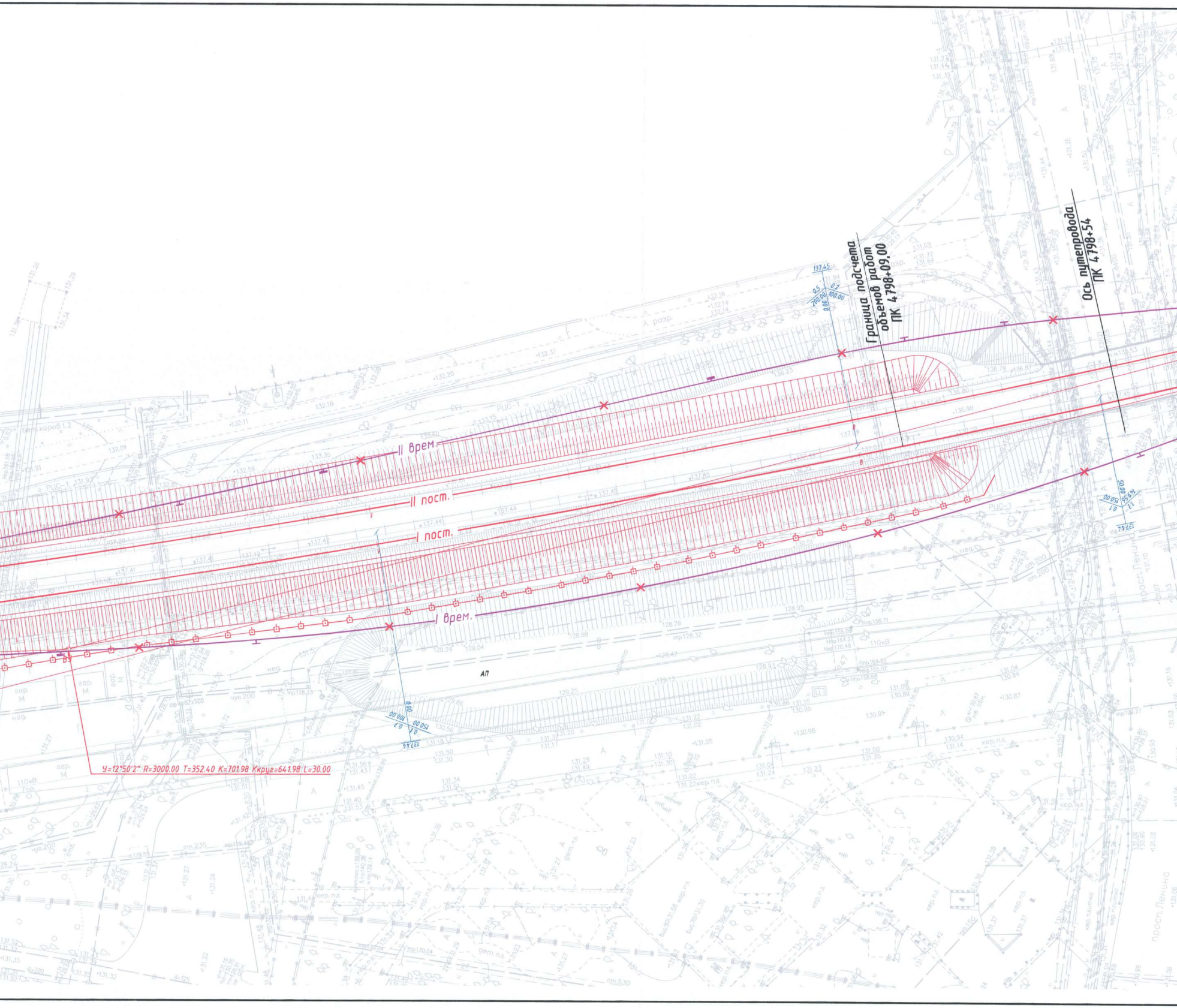
Граница подсчета объемов работ ПК 4798+09,00
Ось путепровода ПК 4798+54
II врем.
II пост.
I пост.
I врем.
У=12°50'2" R=3000.00 T=352.40 K=701.98 Kкруг=641.98 L=30.00
РЦС-1
110кВ
АП
просп.Ленина

Граница проектирования
ПК 4799+89.76
4799+10.00
Граница работ (стадия 4)
Граница подсчета
объемов работ
ПК 4798+99,11
4800 ст. Тверь
4800
4799+20.00
Граница работ (стадия 4)
Граница проектирования.
ПК 4799+93.55
РЩС-1
ВОЛС
ВОЛС ЗАО "РАСКОМ"
кафе "IZUMI"
кер.плитка
Комсомольская площадь

Условные обозначения:

- ━ - ось проектируемых путей (постоянное положение);
- ━ - ось временных путей;
- × - демонтаж;
- ─◦─◦─◦─◦─ - проектируемое металлическое сетчатое ограждение.

Согл. В. В. Котов

Примечания:

1. Пикетаж по I главному пути восстановлен от оси ж.д. путепровода на ПК 4798+54.
2. Система высот: Балтийская; система координат: местная (г.Тверь).

8	-	Зам.	689-19		21.10.19
Изм.	Кол.уч	Лист	№док.	Подпись	Дата
Разработал		Панова			12.12.18
Проверил		Гурфинкиль			12.12.18
Н.контроль		Бандарчук			12.12.18
ГИП		Малахов			12.12.18

0136200003612005397-ПЖ

Строительство мостового перехода через реку Волга в г.Твери (Западный мост) (в т.ч. ПИР)

Железная дорога.
ПК 4791+50 - ПК 4800+00
Конструктивные решения

Стадия	Лист	Листов
П	5	9

План трассы.
Постоянное положение
(стадия 5) М 1:500

Акционерное Общество
«Институт Гипростроймост -
Санкт-Петербург»

ДЕПАРТАМЕНТ АРХИТЕКТУРЫ И ГРАДОСТРОИТЕЛЬСТВА АДМИНИСТРАЦИИ ГОРОДА ТВЕРИ
ул. Советская, д. 11, г. Тверь, 170100
тел./факс: (4822) 32-09-30
эл. почта: das@adm.tver.ru
ОГРН 1056900236040
ИНН 6901093788 / КПП 695001001

От 06.09.19 № 29/2794-и
На № _____ от _____

Генеральному директору
АО «Институт Гипростроймост – Санкт-Петербург»

И.Ю. Рутману

ул. Яблочкова, д. 7
г. Санкт-Петербург,197198

Строительство мостового перехода
через реку Волгу в г. Твери (Западный мост)

Уважаемый Илья Юрьевич!

Департамент архитектуры и градостроительства администрации города Твери (далее-Департамент) являясь заказчиком по объекту «Строительство мостового перехода через реку Волга в г.Твери (Западный мост)» (в т.ч.ПИР) (далее – объект), сообщает следующее.

Реализация мероприятия по строительству объекта предусматривает:

- строительство нового автодорожного мостового перехода через реку Волгу в городе Твери с подходами на участке от Петербургского шоссе до Комсомольской площади;
- реконструкцию автодорожного путепровода на Петербургском шоссе со строительством транспортной развязки;
- реконструкцию железнодорожного путепровода через пр. Калинина с реконструкцией проспектов Ленина и Калинина в 3 этапа.

Учитывая социальную значимость объекта для решения транспортных проблем города Твери, на основании подтверждения финансирования объекта из Федерального бюджета, бюджета Тверской области и бюджета города Твери на период реализации, с учетом перспективы сложившейся в городе ситуации, а также изученного положительного опыта и практики строительства аналогичных объектов в городе Москве и реализуемых ФКУ Упрдор «Россия» на федеральной трассе Москва-Санкт-Петербург (М-10 «Россия»), высокоскоростной трассе М-11 и на основе анализа применения прогрессивных строительных материалов и организационно-технологических решений Департамент считает необходимым при разработке проектной документации с учетом выделения обозначенных ранее 3-х этапов принять директивный срок строительства объекта 4 года 3 месяца, в том числе мост с подходами через реку Волгу (I этап) -23 месяца.

И.о. начальника департамента
архитектуры и градостроительства А.Е. Жоголев

Правоустанавливающие документы на земельные участки, предоставленные для размещения постоянной и временной полос отвода

СОГЛАШЕНИЕ
о взаимодействии и сотрудничестве между Правительством Тверской области, Администрацией города Твери и открытым акционерным обществом «Российские железные дороги» по решению имущественно – правовых вопросов, возникающих при реализации проекта «Строительство мостового перехода через реку Волга в г.Твери (Западный мост)»

г. Москва «17» октября 2013 г.

Правительство Тверской области, именуемое в дальнейшем «Правительство», в лице Губернатора Тверской области Шевелева Андрея Владимировича, действующего на основании Устава Тверской области, с одной стороны, открытое акционерное общество «Российские железные дороги», именуемое в дальнейшем ОАО «РЖД», в лице президента Якунина Владимира Ивановича, действующего на основании устава, с другой стороны, и Администрация города Твери, именуемая в дальнейшем «Город», в лице главы администрации города Твери Павлова Валерия Михайловича, действующего на основании Устава, с третьей стороны, именуемые в дальнейшем совместно «Стороны», в целях улучшения качества обслуживания населения и повышения безопасности и удобства граждан, заключили настоящее Соглашение о нижеследующем:

1. Предмет соглашения

1.1. Настоящее Соглашение определяет порядок взаимодействия Сторон при реализации проекта «Строительство мостового перехода через реку Волга в г.Твери» (далее – Проект).

1.2. В рамках реализации Проекта Стороны признают необходимость:

- передачи в муниципальную собственность г. Тверь в текущем техническом состоянии внесенного в уставный капитал ОАО «РЖД» путепровода автодорожного направления Санкт-Петербург – Москва 477 ПК9 протяженностью 42,75 м, расположенного по адресу: г. Тверь, Заволжский район;
- реконструкции внесенного в уставный капитал ОАО «РЖД» железобетонного моста 480 км, расположенного по адресу: направление Санкт-Петербург – Москва ст. Тверь, 480 ПК8+54;
- прекращения аренды ОАО «РЖД» земельных участков, находящихся в собственности Российской Федерации, образованных в результате раздела земельных участков полосы отвода Октябрьской железной дороги, арендуемых ОАО «РЖД», свободных от объектов имущества ОАО «РЖД» (сохраненных при реализации Проекта) и необходимых для реализации Проекта.

1.3. В рамках настоящего Соглашения Стороны сотрудничают по

следующим объектам:

- путепровод автодорожный направления Санкт-Петербург – Москва 477 ПК9 протяженностью 42,75 м, расположенный по адресу: г. Тверь, Заволжский район; кадастровый номер 69:00:0000:0092:28:000:001:006280690:1-589:1/Д (свидетельство о государственной регистрации права собственности от 29.02.2008 серия 69АБ№ 100702, о чем в Едином государственном реестре прав на недвижимое имущество и сделок с ним 29.02.2008 сделана запись регистрации 69-69-02/167/2007-191) (далее – Объект 1);

- железобетонный мост 480 км, расположенный по адресу: направление Санкт-Петербург – Москва ст. Тверь, 480 ПК8+54, внесен в уставный капитал и зарегистрирован в собственность ОАО «РЖД» в составе объекта «Сооружение – комплекс Тверской дистанции пути – направление Санкт-Петербург – Москва», о чем 24.06.2010 выдано свидетельство о государственной регистрации права, выполненное на бланке 69-АВ № 040656, запись в Едином государственном реестре прав на недвижимое имущество и сделок с ним от 20.02.2004 № 69-01/40-180/2003-54 (далее – Объект 2);

- земельные участки полосы отвода Октябрьской железной дороги, находящиеся в собственности Российской Федерации, арендуемые ОАО «РЖД», и объекты ОАО «РЖД», попадающие в зону строительства, определенные на основе проектной документации по Проекту, получившей положительное заключение ФАУ «Главгосэкспертиза России».

2. Направления сотрудничества Сторон

2.1. Правительство:

2.1.1. Обеспечивает взаимодействие Сторон, организует проведение совещаний с привлечением необходимых организаций и комиссионные осмотры объектов, указанных в пункте 1.3 настоящего Соглашения, с целью обеспечения реализации Проекта.

2.1.2. Имеет право на осуществление технического контроля за выполнением строительно-монтажных работ на объектах, указанных в пункте 1.3 настоящего Соглашения.

2.1.3. Вносит предложения и рекомендации в рамках выполнения настоящего Соглашения.

2.2. ОАО «РЖД»:

2.2.1. Обеспечивает безвозмездную передачу в текущем состоянии в муниципальную собственность Объекта 1.

2.2.2. Обеспечивает:

- согласование границ образованных земельных участков, указанных в пункте 1.3 настоящего соглашения, находящихся в собственности Российской Федерации, до их постановки на кадастровый учет;

- направление документов собственнику земельных участков (либо его законному представителю) для получения решения об образовании земельных участков и прекращении права аренды ОАО «РЖД» вновь образованных земельных участков, находящихся в собственности Российской Федерации;

- проведение независимой оценки рыночной стоимости объектов имущества ОАО «РЖД», попадающих в зону строительства и подлежащих сносу при реализации Проекта.

2.2.3. Обеспечивает выдачу технических условий на строительство (реконструкцию) объектов, предусмотренных Проектом, в соответствии с имеющимися техническими возможностями.

2.2.4. Осуществляет согласование производства работ по строительству мостового перехода через реку Волга в г. Твери в полосе отвода ОАО «РЖД» согласно нормативным документам Российской Федерации.

2.3. Город:

2.3.1. Осуществляет функции заказчика по разработке всей проектной документации при реализации Проекта.

2.3.2. Принимает от ОАО «РЖД» в муниципальную собственность Объект 1 в текущем техническом состоянии по договору пожертвования.

2.3.3. До начала выполнения строительно-монтажных работ согласовывает с ОАО «РЖД» и с уполномоченным органом Правительства проектную документацию по реконструкции Объекта 2.

2.3.4. До начала реконструкции обеспечивает разработку и подписание юридически значимого документа, гарантирующего соблюдение законных имущественных прав и интересов ОАО «РЖД», затрагиваемых при реконструкции Объекта 2.

2.3.5. Вносит предложения и рекомендации в рамках выполнения настоящего Соглашения.

2.3.6. Предоставляет Сторонам, в случае необходимости, исполнительную документацию, связанную с непосредственным выполнением строительно-монтажных работ на Объекте 2 (акты на скрытые работы, журнал производства работ, результаты лабораторных испытаний применяемых строительных материалов и другие документы, предусмотренные в РД-11-02-2006 «Требования к составу и порядку ведения исполнительной документации при строительстве, реконструкции, капитальном ремонте объектов капитального строительства и требования, предъявляемые к актам освидетельствования работ, конструкций, участков сетей инженерно-технического обеспечения», утвержденные Приказом Ростехнадзора от 26.12.2006 № 1128).

2.3.7. Обеспечивает и финансирует проведение в установленном законом порядке мероприятий, связанных с образованием земельных участков, необходимых для реализации Проекта, в результате раздела земельных участков полосы отвода Октябрьской железной дороги, находящихся в собственности Российской Федерации и арендованных ОАО «РЖД», в частности:

- проведение кадастровых работ по образованию земельных участков и постановку их на кадастровый учет;

- предоставление ОАО «РЖД» материалов, необходимых для направления ходатайства собственнику земельных участков (либо законному представителю) об их образовании;

- оказание содействия ОАО «РЖД» в получении решения собственника земельных участков (либо его законного представителя) об образовании

земельных участков, о прекращении аренды ОАО «РЖД» вновь образованных земельных участков.

2.3.8. Заключает соглашение с ОАО «РЖД» на выплату компенсации за объекты имущества ОАО «РЖД», попадающие в зону строительства Проекта и подлежащие сносу в связи с проведением реконструкции Объекта 2.

2.4. Стороны:

2.4.1. Для реализации настоящего Соглашения проводят совместные переговоры, рабочие совещания, на которые могут приглашать третьих лиц, а также комиссионные осмотры в рамках исполнения настоящего Соглашения.

2.4.2. Определяют порядок взаимодействия по вопросам урегулирования имущественных отношений, возникающих из-за отказа от права аренды земельных участков, находящихся в собственности Российской Федерации, необходимых для реализации Проекта и образованных в результате раздела земельных участков полосы отвода Октябрьской железной дороги, арендованных ОАО «РЖД», компенсации за объекты имущества ОАО «РЖД», попадающие в зону строительства и подлежащие сносу в связи с проведением реконструкции Объекта 2 и другим вопросам.

2.4.3. Привлекают в случае необходимости для освещения мероприятий, связанных с выполнением настоящего Соглашения, средства массовой информации.

2.4.4. Могут образовывать совместные комиссии по контролю и приемке работ на объектах, указанных в пункте 1.3 настоящего Соглашения.

3. Возникновение права собственности

Право собственности на Объект 1 возникает у Города с момента государственной регистрации перехода права собственности. Все расходы по государственной регистрации перехода права собственности на Объект 1 несет Город.

4. Особые условия

4.1. Настоящее Соглашение определяет общие принципы взаимодействия Сторон и не устанавливает для Сторон никаких гражданско-правовых обязательств. Реализация положений настоящего Соглашения будет осуществляться посредством заключения между Сторонами отдельных договоров в соответствии с требованиями применимого законодательства и внутренних документов Сторон.

4.2. Сторона, получившая при исполнении Соглашения сведения, составляющие коммерческую тайну другой Стороны, не вправе сообщать такие сведения третьим лицам без письменного согласования с другой Стороной.

5. Порядок изменения, дополнения и расторжения Соглашения

5.1. Положения настоящего Соглашения могут быть изменены и/или дополнены в период его действия по взаимному соглашению Сторон.

5.2. Изменения и дополнения к настоящему Соглашению оформляются письменно в форме дополнительных соглашений, подписываемых уполномоченными Сторонами лицами и являющихся с момента подписания неотъемлемой частью настоящего Соглашения.

6. Порядок разрешения споров

Все споры и разногласия, возникающие между Сторонами при реализации настоящего Соглашения подлежат разрешению путем переговоров.

7. Заключительные положения

7.1. Настоящее Соглашение составлено в трех экземплярах, имеющих одинаковую юридическую силу, по одному для каждой из Сторон.

7.2. Настоящее Соглашение вступает в силу с даты его подписания Сторонами и действует до его полного исполнения, но не позднее 31 декабря 2020 г.

8. Юридические адреса и реквизиты Сторон

Правительство Тверской области
170000, г.Тверь, ул. Советская, д.44.
ИНН 6905000054, КПП 690501001
ОКПО 00021893, ОГРН 1026900587702

ОАО «РЖД»
107174, г. Москва, ул. Новая Басманная, д. 2
ИНН 7708503727, КПП 997650001

Администрация города Твери
170100, г.Тверь, ул. Советская, д.11.
ОКПО 04028589, ИНН 6901000920

9. Подписи Сторон

Губернатор Тверской области

_____ А.В.Шевелев

Президент ОАО «РЖД»

_____ В.И. Якунин

Глава Администрации города Твери

_____ В.М. Павлов

ДЕПАРТАМЕНТ АРХИТЕКТУРЫ И СТРОИТЕЛЬСТВА АДМИНИСТРАЦИИ ГОРОДА ТВЕРИ

170100, г. ТВЕРЬ, ул. Советская,11
Тел.: 8 (4822) 32-09-30
E-mail: das@adm.tver.ru

От 24.05.16 № 19/1285-и

На _____ от _____

Директору по проектированию
ЗАО «Институт Гипростроймост – Санкт-Петербург»
О.Г. Скорику
197198, г. Санкт-Петербург, ул. Яблочкова, 7

Уважаемый Олег Георгиевич!

В целях исполнения муниципального контракта № 0136200003612005397 от 01.03.2013 и Мирового соглашения от 08.02.2016 по объекту «Строительство мостового перехода через реку Волга в г. Твери (Западный мост) (в т.ч. ПИР)», Департамент архитектуры и строительства администрации города Твери направляет Вам копии правоустанавливающих документов на следующие сооружения:

- свидетельство о государственной регистрации права на железнодорожный путепровод через ул. Калинина на 480 км линии Санкт-Петербург – Москва – 2 листа;
- свидетельство о государственной регистрации права на автодорожный путепровод через железнодорожные пути на 477 км линии Санкт-Петербург – Москва – 1 лист.

Заместитель начальника департамента
архитектуры и строительства
администрации города Твери Е.В. Аристов

Тонкошкуров В.А. 35-73-50

РОССИЙСКАЯ ФЕДЕРАЦИЯ

Единый государственный реестр прав на недвижимое имущество и сделок с ним

СВИДЕТЕЛЬСТВО

О ГОСУДАРСТВЕННОЙ РЕГИСТРАЦИИ ПРАВА

Управление Федеральной регистрационной службы по Тверской области

Дата выдачи: "29" февраля 2008 года

Документы-основания: Распоряжение Минимущества России, ФЭК России и МПС России от 30.09.2003г. № 4557-р/6-р/884р
Сводный передаточный акт на имущество и обязательства организаций федерального железнодорожного транспорта, передаваемые в качестве вклада в уставный капитал ОАО "Российские железные дороги" от 30.09.2003 г
Передаточный акт от 30.09.2003 г. (приложение № 53 к Сводному передаточному акту на имущество и обязательства организаций федерального железнодорожного транспорта, передаваемых в качестве вклада в уставный капитал ОАО "Российские железные дороги" от 30.09.2003 г.)

Перечень сооружений - комплексов и отдельных объектов недвижимого имущества, вносимых в уставной капитал ОАО "РЖД" и подлежащих государственной регистрации (Приложение 6)

Субъект (субъекты) права: Открытое акционерное общество "Российские железные дороги", ИНН: 7708503727, ОГРН: 1037739877295, дата регистрации: 23.09.2003г., наименование регистрирующего органа: Межрайонная инспекция Министерства Российской Федерации по налогам и сборам №39 по г.Москве, КПП: 770801001; местонахождения: Россия, г. Москва, ул. Новая Басманная, д. 2

Вид права: Собственность

Объект права: путепровод автодорожный направления С. Петербург-Москва 477 ПК 9 протяженностью 42,75 м, адрес объекта: г. Тверь, Заволжский район

Кадастровый (или условный) номер: 69:00:0000:0092:28:000:001:006280690:1-589:I/Д

Существующие ограничения (обременения) права: не зарегистрировано

о чем в Едином государственном реестре прав на недвижимое имущество и сделок с ним "29" февраля 2008 года сделана запись регистрации № 69-69-02/167/2007-191

Регистратор Янсон О. С. (подпись)

М.П.

69 АБ 100702

ЗАО «СНБПРО», г. Новосибирск, 2007 г., уровень «Б»

РОССИЙСКАЯ ФЕДЕРАЦИЯ

ЕДИНЫЙ ГОСУДАРСТВЕННЫЙ РЕЕСТР ПРАВ НА НЕДВИЖИМОЕ ИМУЩЕСТВО И СДЕЛОК С НИМ

СВИДЕТЕЛЬСТВО

О ГОСУДАРСТВЕННОЙ РЕГИСТРАЦИИ ПРАВА

УПРАВЛЕНИЕ ФЕДЕРАЛЬНОЙ СЛУЖБЫ ГОСУДАРСТВЕННОЙ РЕГИСТРАЦИИ, КАДАСТРА И КАРТОГРАФИИ ПО ТВЕРСКОЙ ОБЛАСТИ

Повторное, взамен свидетельства 69-АБ № 555863 от 20.11.2009 года

дата выдачи	24 июня 2010 года
ДОКУМЕНТЫ-ОСНОВАНИЯ	1. Распоряжение Минимущества России, ФЭК России и МПС России от 30.09.2003г. № 4557-р/6-р/884р. 2. Сводный передаточный акт на имущество и обязательства организаций федерального железнодорожного транспорта, передаваемые в качестве вклада в уставный капитал ОАО «Российские железные дороги» от 30.09.2003г. 3. Передаточный акт от 30.09.2003г. (приложение № 53 к Сводному передаточному акту на имущество и обязательства организаций федерального железнодорожного транспорта, передаваемых в качестве вклада в уставный капитал ОАО «Российские железные дороги» от 30.09.2003г.) 4. Перечень сооружений – комплексов и отдельных объектов недвижимого имущества, вносимых в уставной капитал ОАО «РЖД» и подлежащих государственной регистрации (Приложение 6)
СУБЪЕКТ (СУБЪЕКТЫ) ПРАВА	Открытое акционерное общество «Российские железные дороги», ИНН 7708503727, ОГРН 1037739877295, зарегистрировано 23.09.2003г., наименование регистрирующего органа: Международная инспекция Министерства Российской Федерации по налогам и сбором № 39 по г. Москве, КПП 770801001, местонахождение: г. Москва, ул. Новая Басманная, д. 2
ВИД ПРАВА	собственность
ОБЪЕКТ ПРАВА	сооружение – комплекс Тверская дистанция пути – направление Санкт – Петербург - Москва **расположенный по адресу:** Тверская область, Спировский, Лихославльский, Калининский, Конаковский районы
КАДАСТРОВЫЙ (ИЛИ УСЛОВНЫЙ) НОМЕР	69:00:000000:0092:28:000:001:006280690
СУЩЕСТВУЮЩИЕ ОГРАНИЧЕНИЯ (ОБРЕМЕНЕНИЯ) ПРАВА	не зарегистрированы

о чем в Едином государственном реестре прав на недвижимое имущество и сделок с ним «20» февраля 2004 года сделана запись регистрации № 69-01/40-180/2003-54

Регистратор Миронова И.В.

69-АВ № 040656

Перечень объектов недвижимости железнодорожного транспорта сооружения комплекса «Тверская дистанция пути» – направления С.Петербург-Москва:

А. На здания

1. Здание бытового помещения 497 км, 2 Здание компрессорной 483 км., 3 Здание для обогрева рабочих мостового цеха 480 км. 4 Здание гаража 483 км ул. 2-я Желтиковская, 5 Здание гаража 483 км, 6 Кладовая для хранения материалов 483 км. 7 Бытовое помещение для монтеров пути 518 км. 8 Бытовое помещение для монтеров пути 479 км, 9 Бытовое помещение для монтеров пути ст. Тверь 483 км, 10 Здание мастерских 483 км, 11 Пункт обогрева монтеров пути 482 км, 12 Здание поста дежурного по переезду ст. Тверь 483 км, 13 Здание поста дежурного по Каулинскому переезду. 14 Стрелочный пост № 15 ст. Тверь 484 км. 15 Здание цеха ЖБИ ст. Тверь 484 км. 16 Здание эл.сварочн. цеха ж/б конструкций ст. Тверь 484 км. 17 Пункт обогрева ст. Тверь 3 км 65 ветки. 18 Стрелочный пост № 3 ст. Редкино 518 км. 19 Стрелочный пост № 2 ст. Редкино 519 км, 20 Стрелочный пост № 1 ст. Завидово 532 км, 21 Здание компрессорной ст. Тверь 480 км. 22 Пункт обогрева монтеров пути и кладовая 409 км. 23 Административно – производственное здание. 24 Пункт обогрева монтеров пути кладовая 419 км. 25 Пункт для хранения инструментов 492 км. 26 Пункт хранения инструмента 497 км. 27 Пункт обогрева 424 км. 28 Кладовая 504 км. 29 Пункт обогрева 430 км. 30 Пункт обогрева 470 км. 31 Стрелочный пост №1 ст. Редкино 516 км. 32 Пункт для хранения инструмента опорного пункта Виноколы. 33 Пункт обогрева 524 км. 34 Бытовое помещение 532 км. 35 Пункт обогрева 447 км. 36 Рабочее помещение 463 км. 37 Здание пилорамы ст. Тверь 483 км. 38 Мостовая будка для обогрева рабочих 467 км пк6. 39 Контора цеха ЖБИ ст. Тверь 484 км. 40 Пункт обогрева 474 км. 41 Кладовая мостового цеха ст. Тверь. 42 Здание склада ГСМ ст. Тверь. 43 Мостовая будка 527 км. 44 Стрелочный пост №9 ст. Тверь 483 км. 45 Пункт обогрева 513 км. 46 Стрелочный пост № 12 ст. Тверь 483 км. 47 Здание столярного цеха ст. Тверь 483 км. 48 Стрелочный пост № 2 533 км. 49 Ангар ст. Тверь. 50 Здание склада ГСМ 504 км. 51 Здание компрессорной ст. Тверь 483 км. 52 Кладовая 532 км. 53 Компрессорная 441 км. 54 Бытовое помещение ст. Лихославль. 55 Пункт обогрева 467 км пк1. 56 Пункт для хранения инструмента 463 км. 57 Бытовое помещение 452 км. 58 Здание гаража для АДЭ ст. Тверь 483 км. 59 Бытовое помещение 504 км. 60 Пункт обогрева кладовая 437 км, 61 Кладовая мостового цеха 467. 62 Бытовое помещение ст. Калашниково. 63 Здание стрелочного поста № 4 кирпичное. 64 Здание пункта обогрева машмачников. 65 Здание бытовых помещений для работников станции (контора ДС). 66 Административное здание товарной конторы. 67 Контрольно – пропускной пункт товарного двора. 68 Будка весовщиков грузового двора кирпичная. 69 Здание кладовой сыпучих материалов противовоздушной химической обороны. 70 Здание объекта «Д». 71 Здание прибора обнаружения нагретых букс. 72 Пристройка к релейной кирпичная. 73 Пассажирское здание на 100 пассажиров. 74 Здание стрелочного поста № 1. 75 Вокзал. 76 Здание прибора обнаружения нагретых букс. 77 Пассажирское здание. 78 Наружная уборная кирпичная. 79 Здание прибора обнаружения нагретых букс. 80 Билетная касса из шпал. 81 Багажная кладовая (Ленинградская сторона). 82 Багажная кладовая (Московская сторона). 83 Сарай для дров деревянный. 84 Наружная уборная. 85 Здание кладовой инвентаря кирпичное. 86 Вокзал. 87 Пассажирское здание. 88 Наружная уборная каркасная обшивка. 89 Здание вокзала. 90 Кирпичное здание багажной кладовой. 91 Багажный сарай четная сторона. 92 Кладовая инвентаря кирпичная (кипятильник). 93 Наружная уборная кирпичная. 94 Здание стрелочного поста № 1. 95 Здание стрелочного поста № 4 деревянное. 96 Здание стрелочного поста № 6 деревянное. 97 Здание кладовой всех служб предприятия. 98 Пассажирское здание. 99 Пассажирское здание. 100 Багажная кладовая кирпичная. 101 Наружная уборная. 102 Пассажирское здание. 103 Здание поста диска Б. 104 Старое здание пассажирского вокзала ст. Тверь. 105 Пассажирское здание ст. Кузьминка. 106 Кассовый павильон Кирпичный.

Б*. На сооружения

1. Мост металлический 479 км, 2 Мост металлический 481 км, 3 Мост металлический через реку Шоша 527 км, 4 Мост железобетонный (объект № 147), 5 Мост металлический 405 км, 6 Мост металлический 467 км, 7 Мост металлический пешеходный ст. Лихославль 442 км. 8 Мост пешеходный 482 км. 9 Труба водоотводная железобетонная 471 км пк10, 10 Труба водоотводная железобетонная 473 км, 11 Труба водоотводная каменная 477 км, 12 Железобетонный мост 480 км. 13 Железобетонный мост 481 км, 14 Труба водоотводная железобетонная 484 км пк4, 15 Труба водоотводная железобетонная 484 км пк4, 16 Мост железобетонный 484 км пк7, 17 Мост железобетонный 484 км пк7, 18 Мост железобетонный 484 км пк7, 19 Труба водоотводная железобетонная 486 км пк6, 20 Насыпь фильтрующая 491 км, 21 Мост железобетонный 494 км, 22 Мост железобетонный 495 км, 23 Труба водоотводная каменная 498 км, 24 Труба водоотводная каменная 500 км пк2, 25 Труба водоотводная каменная 501 км пк7, 26 Мост железобетонный 503 км пк7, 27 Труба водоотводная каменная 505 км пк3, 28 Труба водоотводная каменная 511 км пк6, 29 Труба водоотводная железобетонная 515 км пк7, 30 Мост железобетонный 531 км, 31 Мост металлический ст. Кулицкая 462 км, 32 Мост железобетонный 537 км пк6, 33 Мост железобетонный 510 км, 34 Мост железобетонный 533 км, 35 Труба железобетонная (объект 147), 36 Труба железобетонная (объект 147), 37 Мост железобетонный 416 км, 38 Труба железобетонная под автодорогой, 39 Труба железобетонная 532 км, 40 Мост железобетонный 462 км, 41 Мост железобетонный 457 км, 42 Труба водоотводная каменная 402 км, 43 Труба водоотводная каменная 412 км, 44 Труба водоотводная железобетонная 419 км, 45 Мост железобетонный 421 км, 46 Труба водоотводная железобетонная 422 км, 47 Труба водоотводная каменная 423 км, 48 Мост железобетонный 425 км, 49 Мост железобетонный 426 км через реку Витюк, 50 Труба водоотводная железобетонная 427 км, 51 Мост железобетонный 429 км, 52 Труба водоотводная железобетонная 431 км, 53 Труба водоотводная железобетонная 434 км, 54 Труба водоотводная железобетонная 436 км, 55 Труба водоотводная железобетонная 440 км, 56 Труба водоотводная каменная 441 км, 57 Мост железобетонный 443 км, 58 Труба водоотводная каменная 446 км, 59 Труба водоотводная железобетонная 449 км, 60 Труба водоотводная каменная 450 км, 61 Мост железобетонный 454 км, 62 Труба водоотводная железобетонная Шлюз-Виноколы, 63 Трубл водоотводная железобетонная Шлюз-Виноколы, 64 Труба водоотводная железобетонная Шлюз-Виноколы, 65 Труба водоотводная железобетонная 465 км, 66 Труба водоотводная железобетонная завод Светотехники, 67 Труба водоотводная железобетонная ст. Лихославль, 68 Труба водоотводная железобетонная завод Радиоаппаратуры, 69 Труба железобетонная сборная 475 км, 70 Мост железобетонный 188 км, 71 Труба водоотводная каменная 491 км, 72 Труба водоотводная железобетонная Мигалово 3 км, 73 Труба водоотводная железобетонная Мигалово 2 км, 74 Труба водоотводная железобетонная Мигалово 1 км, 75 Мост металлический Мигалово 5 км, 76 Труба железобетонная Мигалово 5 км, 77 Труба водоотводная железобетонная Мигалово 6 км, 78 Ограждение территории мастерских железобетонное ажурное, 79 Ограждение с 401 по 543 км, 80 Низкая пассажирская платформа № 2 ст. Тверь, 81 Павильон для пассажиров кирпичный с навесом, 82 Платформа пассажирская № 1, 83 Платформа пассажирская № 2, 84 Платформа пассажирская № 1, 85 Платформа пассажирская № 2, 86 Платформа грузовая с погрузо-разгрузочной площадкой, 87 Платформа пассажирская № 1, 88 Платформа пассажирская № 2, 89 Платформа пассажирская № 1, 90 Платформа пассажирская № 2, 91 Платформа грузовая, 92 Платформа пассажирская № 1, 93 Платформа пассажирская № 2, 94 Платформа пассажирская № 3, 95 Площадка для тарных грузов на грузовом дворе у 42 пути – покрытие асфальтовое, 96 Ограждение железобетонное товарного двора, 97 Платформа низкая пассажирская (продолжение платформы № 2), 98 Платформа пассажирская № 1, 99 Платформа пассажирская № 2, 100 Декоративная защитная стенка из кирпича, 101 Платформа пассажирская № 1, 102 Платформа пассажирская № 2, 103 Пассажирский навес из сборного железобетона, 104 Платформа пассажирская № 1, 105 Платформа пассажирская № 2, 106 Платформа пассажирская № 1, 107 Платформа пассажирская № 2, 108 Платформа пассажирская № 1, 109 Платформа пассажирская № 2, 110 Платформа пассажирская № 1, 111 Платформа пассажирская № 2, 112 Платформа пассажирская № 1, 113 Платформа пассажирская № 2, 114 Платформа пассажирская № 1, 115 Платформа пассажирская № 2, 116 Платформа пассажирская № 1, 117 Платформа пассажирская № 2, 118 Ограждение смешанное, 119 Платформа пассажирская № 1, 120 Платформа пассажирская № 2, 121 Платформа пассажирская № 1, 122 Платформа пассажирская № 2, 123 Платформа пассажирская № 1, 124 Платформа пассажирская № 2, 125 Платформа пассажирская № 2, 126 Платформа пассажирская № 1 у вокзала, 127 Платформа грузовая перед пакгаузом, 128 Платформа грузовая, 129 Ограждение станции металлическое, 130 Платформа пассажирская № 1, 131 Платформа пассажирская № 2, 132 Платформа пассажирская № 1, 133 Платформа пассажирская № 2, 134 Платформа пассажирская № 1, 135 Платформа пассажирская № 2, 136 Платформа пассажирская № 2, 137 Платформа пассажирская №1, 138 Платформа пассажирская № 2, 139 Платформа пассажирская № 1, 140 Платформа пассажирская № 2, 141 Платформа грузовая, 142 Платформа пассажирская № 1, 143 Платформа пассажирская № 2, 144 Платформа пассажирская № 1, 145 Платформа пассажирская № 2, 146 Платформа пассажирская № 1, 147 Низкая пассажирская платформа № 1 на 403 км, 148 Низкая пассажирская платформа № 1 на 403 км

В. На железнодорожные пути, подъездные пути

1. Верхнее строение пути с 401 по 543 км 1,2 гл.путь, 2 Верхнее строение пути ст. Виноколы. 3 Верхнее строение пути ст. Шлюз. 4 Верхнее строение пути ст. Калашниково. 5 Верхнее строение пути ст. Лихославль. 6 Верхнее строение пути ст. Дороховка. 7 Верхнее строение пути ст. Брянцево. 8 Верхнее строение пути ст. Тверь. 9 Верхнее строение пути ст. Завидово. 10 Верхнее строение пути ст. Редкино. 11 Земляное полотно по главному пути. 12 Земляное полотно по станционным путям. 13 Земляное полотно объект № 147. 14 Земляное полотно Шлюз-Виноколы. 15 Земляное полотно Лихославль – Виноколы. 16 Подъездные пути Дороховка АО «Центроспирт». 17 Подъездные пути к заводу ЖБИ Калининстрой № 1. 18 Подъездные пути к Изоплит.

В. На железнодорожные пути и подъездные пути по ПЧ-3

1. Хвойные изгороди. 2 Лиственные снегозащитные. 3 Лиственные скотоограждающие и ветрозащитные. 4 Лиственные озеленительные.

Д. На контактные сети и линии передаточных устройств (ГЭП, связи, радио, водопровод и др.)

1. Лотки кюветные по станционным путям. 2 Лотки поперечные водоотводные по станционным путям. 3 Поперечно осушительные прорыби в насыпи. 4 Дренажи полукюветные. 5 Сооружения укрепительные. 6 Лотки водоотводные. 7 Подушки. 8 Поперечно – осушительные прорези в насыпи. 9 Канава водоотводная. 10 Смотровые колодцы железобетонные ст. Лихославль. 11 Дренаж с керамическими трубами ст. Лихославль. 12 Ливневая канализация ст. Тверь.

Е. На проезды, пути и дорожные покрытия

1. Переезд железнодорожный неохраняемый 497 км. 2 Переезд железнодорожный неохраняемый по ул. Макарова. 3 Переезд железнодорожный неохраняемый локомотивного депо. 4 Переезд железнодорожный неохраняемый Куклиновский. 5 Переезд железнодорожный неохраняемый бульвар Профсоюзов ветка № 21. 6 Переезд железнодорожный неохраняемый бульвар Профсоюзов ветка № 15. 7 Переезд железнодорожный неохраняемый шоссе Тверь – Ржев. 8 Переезд железнодорожный неохраняемый шоссе С.Петербург – Москва. 9 Переезд железнодорожный неохраняемый Грабари. 10 Переезд железнодорожный неохраняемый на светотехнику. 11 Переезд железнодорожный неохраняемый Лихославль-Вязьма. 12 Мостовая будыжная. 13 Дорога у площади товарного двора – покрытие асфальтовое. 14 Проезжая дорога и площади на механизированном дворе – покрытие асфальто – бетонное. 15 Благоустройство территории – площадка с твердым покрытием. 16 Тротуары – покрытие асфальтовое. 17 Дорога – мощение из бутового камня.

Государственный регистратор **Миголова И.В.**

ДЕПАРТАМЕНТ
АРХИТЕКТУРЫ И
ГРАДОСТРОИТЕЛЬСТВА
АДМИНИСТРАЦИИ
ГОРОДА ТВЕРИ
ул. Советская, д. 11, г. Тверь, 170100
тел./факс: (4822) 32-09-30
эл. почта: das@adm.tver.ru
ОГРН 1056900236040
ИНН 6901093788 / КПП 695001001

От 25.01.19. **№** 29/158

На № _____ **от** _____

Генеральному директору
АО «Институт Гипростроймост – Санкт-Петербург»

И.Ю.Рутману

ул. Яблочкова, д. 7
г.Санкт-Петербург, 197198

О направлении перечня документов
на использование земельных участков
для строительства Западного моста

Уважаемый Илья Юрьевич!

Департамент архитектуры и градостроительства администрации города Твери в ответ на Ваше письмо № 21631 от 10.12.2018 о предоставлении документов на земельные участки по объекту «Строительство мостового перехода через реку Волга в г.Твери (Западный мост)» (в т.ч.ПИР) (далее – объект) направляет Вам перечень правоустанавливающих документов на земельные участки, предоставляемые для размещения постоянной и временной полос отвода автомобильных дорог и объектов инженерно инфраструктуры объекта в соответствии экспликациями земельных участков, указанных в вышеуказанном письме.

Документы, перечисленные в письме № 21631 от 10.12.2018 были направлены Вам ранее по электронной почте в период с 23.04.2014. по 17.12.2018.

Приложение: 1.Перечень документов на земельные участки, предоставляемых для размещения постоянной и временной полос отвода 1экз на 2 листах.

Начальник департамента архитектуры
и градостроительства администрации г. Твери Д.Н. Арестов

34-46-47

Приложение 1

Перечень документов на земельные участки,
предоставляемые для размещения постоянной и временной полос отвода объекта
«Строительство мостового перехода через реку Волга в г.Твери (Западный мост)»
(в т.ч.ПИР)

№ п/п	Наименование документа	№ документа
	Договор Администарции г.Твери о безвозмездном пользовании земельным участком	№84-1 от 12.02.2018г.
	Договор Администарции г.Твери о безвозмездном пользовании земельным участком	№466-1 от 02.11.2018г.
	Постановление Администарции г.Твери о резервировании земельных участков	№531 от 23.04.2014г.
	Постановление Администарции г.Твери о внесении изменений в постановление администарции г.Твери от 23.04.2014 №531	№1453 от 13.11.2018г.
	Постановление Администарции г.Твери об установлении публичного сервитута	№1545 от 07.12.2018г.
	Разрешение на использование земель или земельных участков	№30/5105-ви от 06.11.2018г.
	Разрешение на использование земель или земельных участков	№ 30/5106-ви от 06.11.2018г.
	Разрешение на использование земель или земельных участков	№ 30/5173-ви от 08.11.2018г.
	Разрешение на использование земель или земельных участков	№ 30/5190-ви от 09.11.2018г.
	Разрешение на использование земель или земельных участков	№ 30/5207-ви от 12.11.2018г.
	Разрешение на использование земель или земельных участков	№ 30/5208-ви от 12.11.2018г.
	Разрешение на использование земель или земельных участков	№ 30/5209-ви от 12.11.2018г.
	Разрешение на использование земель или земельных участков	№ 30/5210-ви от 12.11.2018г.
	Разрешение на использование земель или земельных участков	№ 30/5211-ви от 12.11.2018г.
	Разрешение на использование земель или земельных участков	№ 30/5212-ви от 12.11.2018г.
	Разрешение на использование земель или земельных участков	№ 30/5618-ви от 06.11.2018г.
	Разрешение на использование земель или земельных участков	№ 30/5637-ви от 07.12.2018г.
	Разрешение на использование земель или земельных	№ 30/5638-ви от 07.12.2018г.

	участков	
	Разрешение на использование земель или земельных участков	№ 30/5825-ви от 18.12.2018г.
	Разрешение на использование земель или земельных участков	№ 30/5826-ви от 18.12.2018г.
	Разрешение на использование земель или земельных участков	№ 30/5828-ви от 18.12.2018г.
	Разрешение на использование земель или земельных участков	№ 30/5829-ви от 18.12.2018г.
	Решение Тверской городской Думы согласовании резервирования земельных участков	№ 96 от 26.03.2014г.
	Решение о внесении изменений в решение Тверской городской Думы от 26.03.2014г. №96 согласовании резервирования земельных участков	№ 30/5829-ви от 14.09.2018г.
	Письмо о согласии ОАО «Тверской вагоностроительный завод » на использование земельных участков	№ 01- 4/20739 от 25.10.2018г.
	Письмо о согласии ООО «Тверская генерация» на использование земельных участков	№ 04- 7779 от 29.10.2018г.
	Письмо о согласии ООО «ДСК-Проект 3» на использование земельных участков	№ 29/5064 от 31.10.2018г.
	Письмо о согласии ГБПОУ «Тверской колледж транспорта и сервиса» на использование земельных участков	№ 541/1 от 15.10.2018г.
	Письмо о согласии ГБУЗ Тверской области «Областная клиническая больница» на использование земельных участков	№ 2469 от 26.10.2018г.
	Письмо о согласии МУП «Тверьгорэлектро» на использование земельных участков	№ 2899 от 17.10.2018г.
	Письмо о согласии Территориального управления Росимущества на использование земельных участков	№ 4077-02 от 23.10.2018г.
	Письмо о согласии Министерства имущественных и земельных отношений Тверской области на использование земельных участков	№ 12884-10 от 30.10.2018г.
	Письмо о согласии Михайло-Архангельского прихода о согласии использования земельных участков	

Договор
безвозмездного пользования земельными участками

г. Тверь № 84-1 от 12.02. 2018 г.

Администрация города Твери в лице заместителя Главы администрации города Твери Гаврилина Андрея Викторовича, действующего на основании распоряжения администрации города Твери от 18.12.2017 № 925 «О наделении полномочиями», распоряжения администрации города Твери от 21.12.2017 № 1425-к «О переводе работника на другую работу», Устава города Твери, именуемая в дальнейшем «Ссудодатель», с одной стороны, и департамент архитектуры и строительства администрации города Твери, ИНН – 6901093788, ОГРН - 1056900236040, адрес: г. Тверь, ул. Советская, д.11, в лице начальника департамента Дмитрия Николаевича Арестова, действующего на основании Положения, именуемый в дальнейшем «Ссудополучатель», с другой стороны, вместе именуемые «Стороны», заключили настоящий договор (далее - Договор) о нижеследующем:

1. Предмет Договора

1.1. «Ссудодатель» обязуется предоставить, а «Ссудополучатель» обязуется принять в безвозмездное пользование земельные участки, относящиеся к категории земель - земли населенных пунктов:

- площадью 279 кв.м, расположенный по адресу (описание местоположения): местоположение установлено относительно ориентира, расположенного за пределами участка, ориентир жилой дом, участок находится примерно в 42 м от ориентира по направлению на север, почтовый адрес ориентира: Тверская обл., г. Тверь, ул. Болотникова, д. 2, корп. Б, кадастровый номер участка 69:40:0100177:109, с разрешенным использованием земельные участки (территории) общего пользования;
- площадью 2041 кв.м, расположенный по адресу (описание местоположения): местоположение установлено относительно ориентира, расположенного за пределами участка, ориентир жилой дом, участок находится примерно в 35 м от ориентира по направлению на северо-восток, почтовый адрес ориентира: Тверская обл., г. Тверь, ул. Болотникова, д. 2, корп. Б, кадастровый номер 69:40:0100177:99, с разрешенным использованием земельные участки (территории) общего пользования;
- площадью 19516 кв.м, расположенный по адресу (описание местоположения): местоположение установлено относительно ориентира, расположенного за пределами участка, ориентир жилой дом, участок находится примерно в 558 м от ориентира по направлению на север, почтовый адрес ориентира: Тверская обл., г. Тверь, ул. Чудова, д. 14, кадастровый номер 69:40:0100213:14, с разрешенным использованием земельные участки (территории) общего пользования;
- площадью 2517 кв.м, расположенный по адресу (описание местоположения): местоположение установлено относительно ориентира, расположенного в границах участка, почтовый адрес ориентира: Тверская область, Калининский р-н, г. Тверь, ж/д ст. Дорошиха, кадастровый номер 69:40:0100214:39, с разрешенным использованием под земли общего пользования;
- площадью 7033 кв.м, расположенный по адресу (описание местоположения):

местоположение установлено относительно ориентира, расположенного в границах участка, почтовый адрес ориентира: Тверская обл., г. Тверь, ст. Дорошиха, кадастровый номер 69:40:0100214:6, с разрешенным использованием с разрешенным использованием земельные участки (территории) общего пользования;

- площадью 20724 кв.м, расположенный по адресу (описание местоположения): местоположение установлено относительно ориентира, расположенного в границах участка, почтовый адрес ориентира: Тверская обл., г. Тверь, ст. Дорошиха, кадастровый номер 69:40:0100214:8, с разрешенным использованием земельные участки (территории) общего пользования;

- площадью 21258 кв.м, расположенный по адресу (описание местоположения): местоположение установлено относительно ориентира, расположенного в границах участка, почтовый адрес ориентира: Тверская обл., г. Тверь, Двор Пролетарки, д. 164, кадастровый номер 69:40:0300081:27, с разрешенным использованием земельные участки (территории) общего пользования.

1.2.Участки предоставляются «Ссудополучателю» для проектирования и строительства объекта «Строительство мостового перехода через реку Волга в г. Твери (Западный мост)» (в т.ч. ПИР)».

1.3. На Участках отсутствуют объекты недвижимого имущества.

1.4. Участки находятся в государственной собственности до разграничения земель.

1.5. Обременения Участков и ограничения его использования:

- предоставлять беспрепятственный доступ в установленном порядке к объектам сетей работников предприятий (организаций) эксплуатационных служб города, в ведении которых находятся инженерные сети, для их ремонта технического обслуживания, выполнения строительно-монтажных работ, связанных с подключением к сетям;

- обеспечить временное использование земельных участков для производства проектно-изыскательских работ, прокладки и ремонта инженерных сетей и коммуникаций;

- обеспечить сохранность подземных инженерных сетей.

2. Срок Договора

2.1. Участки передаются в безвозмездное пользование на срок по 07.02.2019 г.

2.2. Договор вступает в силу с 12.02. 2018 г.

3. Права и обязанности Сторон

3.1. «Ссудодатель» имеет право:

3.1.1. требовать досрочного расторжения Договора в случаях, предусмотренных настоящим Договором и действующим законодательством Российской Федерации;

3.1.2. требовать возмещения убытков, причиненных ухудшением качества Участков и экологической обстановки в результате хозяйственной деятельности «Ссудополучателя», а также по иным основаниям, предусмотренным законодательством Российской Федерации;

3.1.3. осуществлять контроль за использованием предоставленных в безвозмездное пользование Участков;

3.1.4. обращаться в суд по вопросам нарушения «Ссудополучателем» условий и положений настоящего Договора;

3.1.5. на беспрепятственный доступ на территорию Участков с целью их осмотра на предмет соблюдения условий Договора;

3.1.6. изъять земельные участки для муниципальных нужд в порядке, установленном законодательством Российской Федерации.

3.1.7. требовать от «Ссудополучателя» надлежащего использования Участков в соответствии с Земельным кодексом Российской Федерациии настоящим договором.

3.2. «Ссудодатель» обязан:

3.2.1. передать «Ссудополучателю» Участки по Акту приема-передачи (Приложение № 1), который является неотъемлемой частью настоящего договора;

3.2.2. передать «Ссудополучателю» Участки в состоянии, соответствующем условиям Договора и позволяющем их использовать в соответствии с целевым назначением, указанным в пункте 1.2 Договора.

3.3. «Ссудополучатель» имеет право:

3.3.1. использовать участки на условиях, установленных Договором;

3.3.2. в любое время отказаться от договора, уведомив в письменной форме «Ссудополучателя» об отказе от права безвозмездного пользования Участками.

3.4. «Ссудополучатель» обязан:

3.4.1. выполнять в полном объеме все условия Договора;

3.4.2. принять, а также возвратить Участки по окончании срока действия настоящего Договора, либо в случае его досрочного расторжения по Акту приема-передачи;

3.4.3. использовать земельные участки в соответствии с установленным для них целевым назначением, принадлежностью к категории земель и разрешенным использованием, способами, не наносящими вред окружающей среде, в том числе земле как природному объекту;

3.4.4. соблюдать установленный режим использования земель;

3.4.5. не допускать ухудшения качества участков, экологической обстановки на используемых Участках и прилегающих к ним территориях, а также выполнять работу по благоустройству Участков;

3.4.6. осуществлять комплекс установленных законодательством Российской Федерации мероприятий по рациональному использованию и охране земель согласно генеральному плану города Твери;

3.4.7. обеспечить «Ссудодателю» (его законным представителям), представителям органов государственного земельного контроля доступ на Участки по их требованию;

3.4.8. возмещать «Ссудодателю» убытки, включая упущенную выгоду, в связи с ухудшением качества земель и экологической обстановки в результате своей хозяйственной деятельности;

3.4.9. в течение трех дней известить «Ссудодателя» в письменном виде об изменениях своего адреса, иных реквизитов, а также о принятых решениях о ликвидации либо реорганизации;

3.4.10. сохранять межевые, геодезические и другие специальные знаки, установленные на земельных участках в соответствии с законодательством Российской Федерации;

3.4.11. при прекращении Договора вернуть «Ссудодателю» Участки в том состоянии, в котором он их получил или в состоянии, обусловленном Договором;

3.4.12. в случае заключения Договора на срок более года, в установленном законом порядке зарегистрировать настоящий Договор, а также изменения и дополнения к нему в органах, осуществляющих государственную регистрацию прав на недвижимое имущество и сделок с ним, а также нести расходы на их государственную регистрацию;

3.4.13. не передавать свои права и обязанности по Договору третьим лицам.

3.5. «Ссудополучатель» и «Ссудодатель» имеют иные права и несут иные обязанности, установленные законодательством Российской Федерации.

4. Ответственность Сторон

4.1. За нарушение условий настоящего договора «Стороны» несут ответственность, предусмотренную действующим законодательством Российской Федерации.

4.2. В случае неисполнения или ненадлежащего исполнения условий Договора виновная сторона обязана возместить причиненные убытки, включая упущенную выгоду, в соответствии с законодательством Российской Федерации.

5. Изменение, расторжение и прекращение Договора

5.1. Все изменения Договора оформляются «Сторонами» в письменной форме.

5.2. Действие договора прекращается по истечении срока, указанного в п. 2.1 настоящего договора.

5.3. Договор может быть изменен или его действие прекращено по решению «Ссудодателя» или письменному соглашению Сторон:

5.3.1. по истечении срока, на который Участки были предоставлены;

5.3.2. при отказе «Ссудополучателя» от принадлежащего ему права безвозмездного пользования Участками;

5.3.3. при изъятии Участков для государственных или муниципальных нужд в соответствии с правилами, предусмотренными законодательством Российской Федерации;

5.3.4. в иных предусмотренных законодательством Российской Федерации случаях.

5.4. «Ссудополучатель» вправе требовать расторжения Договора:

- если Участки в силу обстоятельств, за которые «Ссудополучатель» не отвечает, окажутся в состоянии, не пригодном для использования;
- если при заключении настоящего договора «Ссудодатель» Участков не сообщил о правах третьих лиц на передаваемые Участки.

5.5. «Ссудодатель» Участков вправе потребовать расторжения Договора в случаях, когда «Ссудополучатель»:

- использует Участки не в соответствии с их целевым назначением и принадлежностью к категории, указанной в п. 1.1 настоящего договора;
- без согласия «Ссудодателя» передал участки в пользование третьему лицу;
- в других случаях, предусмотренных законодательством Российской Федерации.

6. Особые условия Договора

6.1. Споры между «Сторонами» по Договору разрешаются в соответствии с законодательством Российской Федерации судом по месту нахождения «Ссудодателя».

6.2. Земельные споры, возникающие между «Сторонами» по вопросам, предусмотренным настоящим Договором или в связи с ним, разрешаются путем переговоров. В случае невозможности разрешения вышеуказанных споров путем переговоров - в судебном порядке.

6.3. Взаимоотношения сторон, не урегулированные настоящим Договором, регламентируются нормами действующего законодательства Российской Федерации.

6.4. Договор составлен в 2-х экземплярах, имеющих одинаковую юридическую силу.

Приложения:
1. Акт приема-передачи (Приложение № 1).
2. Выписки ЕГРН на земельные участки.

«Ссудодатель»	«Ссудополучатель»
Администрация города Твери Адрес: 170100, г. Тверь, ул. Советская, д. 11	Департамент архитектуры и строительства администрации города Твери Адрес: 170100, г. Тверь, ул. Советская, д. 11
Заместитель Главы администрации города Твери	Начальник департамента
_____ /А.В. Гаврилин/ МП (подпись)	_____ /Д.Н. Арестов/ МП (подпись)

Приложение № 1 к договору безвозмездного пользования земельными участками

Акт приема-передачи

г. Тверь «12» 02. 2018 г.

Администрация города Твери в лице заместителя Главы администрации города Твери Гаврилина Андрея Викторовича, действующего на основании распоряжения администрации города Твери от 18.12.2017 № 925 «О наделении полномочиями», распоряжения администрации города Твери от 21.12.2017 № 1425-к «О переводе работника на другую работу», Устава города Твери, именуемая в дальнейшем «Ссудодатель», с одной стороны, передает, а департамент архитектуры и строительства администрации города Твери, ИНН – 6901093788, ОГРН - 1056900236040, адрес: г. Тверь, ул. Советская, д.11, в лице начальника департамента Дмитрия Николаевича Арестова, действующего на основании Положения, именуемый в дальнейшем «Ссудополучатель», принимает земельные участки, относящиеся к категории земель - земли населенных пунктов:

- площадью 279 кв.м, расположенный по адресу (описание местоположения): местоположение установлено относительно ориентира, расположенного за пределами участка, ориентир жилой дом, участок находится примерно в 42 м от ориентира по направлению на север, почтовый адрес ориентира: Тверская обл., г. Тверь, ул. Болотникова, д. 2, корп. Б, кадастровый номер участка 69:40:0100177:109, с разрешенным использованием земельные участки (территории) общего пользования;

- площадью 2041 кв.м, расположенный по адресу (описание местоположения): местоположение установлено относительно ориентира, расположенного за пределами участка, ориентир жилой дом, участок находится примерно в 35 м от ориентира по направлению на северо-восток, почтовый адрес ориентира: Тверская обл., г. Тверь, ул. Болотникова, д. 2, корп. Б, кадастровый номер 69:40:0100177:99, с разрешенным использованием земельные участки (территории) общего пользования;

- площадью 19516 кв.м, расположенный по адресу (описание местоположения): местоположение установлено относительно ориентира, расположенного за пределами участка, ориентир жилой дом, участок находится примерно в 558 м от ориентира по направлению на север, почтовый адрес ориентира: Тверская обл., г. Тверь, ул. Чудова, д. 14, кадастровый номер 69:40:0100213:14, с разрешенным использованием земельные участки (территории) общего пользования;

- площадью 2517 кв.м, расположенный по адресу (описание местоположения): местоположение установлено относительно ориентира, расположенного в границах участка, почтовый адрес ориентира: Тверская область, Калининский р-н, г. Тверь, ж/д ст. Дорошиха, кадастровый номер 69:40:0100214:39, с разрешенным использованием под земли общего пользования;

- площадью 7033 кв.м, расположенный по адресу (описание местоположения): местоположение установлено относительно ориентира, расположенного в границах участка, почтовый адрес ориентира: Тверская обл., г. Тверь, ст. Дорошиха, кадастровый номер 69:40:0100214:6, с разрешенным использованием с разрешенным использованием земельные участки (территории) общего пользования;

- площадью 20724 кв.м, расположенный по адресу (описание местоположения): местоположение установлено относительно ориентира, расположенного в границах участка, почтовый адрес ориентира: Тверская обл., г. Тверь, ст. Дорошиха, кадастровый номер 69:40:0100214:8, с разрешенным использованием земельные участки (территории) общего пользования;

- площадью 21258 кв.м, расположенный по адресу (описание местоположения): местоположение установлено относительно ориентира, расположенного в границах участка, почтовый адрес ориентира: Тверская обл., г. Тверь, Двор Пролетарки, д. 164, кадастровый номер 69:40:0300081:27, с разрешенным использованием земельные участки (территории) общего пользования.

«Ссудодатель»	«Ссудополучатель»
Администрация города Твери Адрес: 170100, г. Тверь, ул. Советская, д. 11	Департамент архитектуры и строительства администрации города Твери Адрес: 170100, г. Тверь, ул. Советская, д. 11
Заместитель Главы администрации города Твери	Начальник департамента
_____ / А.В. Гаврилин/ МП (подпись)	_____ /Д.Н. Арестов / МП (подпись)

ФГИС ЕГРН

полное наименование органа регистрации прав

Раздел 1

Выписка из Единого государственного реестра недвижимости об объекте недвижимости

Сведения о характеристиках объекта недвижимости

На основании запроса от 05.02.2018 г., поступившего на рассмотрение 05.02.2018 г., сообщаем, что согласно записям Единого государственного реестра недвижимости:

Земельный участок			
(вид объекта недвижимости)			
Лист № ___ Раздела 1	Всего листов раздела 1: ___	Всего разделов: ___	Всего листов выписки: ___
05.02.2018 № 99/2018/76303735			
Кадастровый номер:		69:40:0100177:109	

Номер кадастрового квартала:	69:40:0100177
Дата присвоения кадастрового номера:	16.01.2006
Ранее присвоенный государственный учетный номер:	данные отсутствуют
Адрес:	установлено относительно ориентира, расположенного за пределами участка. Ориентир жилой дом. Участок находится примерно в 42 м от ориентира по направлению на север. Почтовый адрес ориентира: Тверская обл, г Тверь, ул Болотникова, д 2, корп Б
Площадь:	279 кв. м
Кадастровая стоимость, руб.:	1
Кадастровые номера расположенных в пределах земельного участка объектов недвижимости:	данные отсутствуют
Кадастровые номера объектов недвижимости, из которых образован объект недвижимости:	данные отсутствуют
Кадастровые номера образованных объектов недвижимости:	данные отсутствуют
Сведения о включении объекта недвижимости в состав предприятия как имущественного комплекса:	

Государственный регистратор		ФГИС ЕГРН
полное наименование должности	подпись	инициалы, фамилия

М.П.

Выписка из ЕГРН об объекте недвижимости

Раздел 1

Выписка из Единого государственного реестра недвижимости об объекте недвижимости

Сведения о характеристиках объекта недвижимости

Земельный участок (вид объекта недвижимости)			
Лист № ___ Раздела 1	Всего листов раздела 1: ___	Всего разделов: ___	Всего листов выписки: ___
05.02.2018 № 99/2018/76303735			
Кадастровый номер:		69:40:0100177:109	

Категория земель:	Земли населённых пунктов
Виды разрешенного использования:	Земельные участки (территории) общего пользования
Сведения о кадастровом инженере:	данные отсутствуют
Сведения о лесах, водных объектах и об иных природных объектах, расположенных в пределах земельного участка:	данные отсутствуют
Сведения о том, что земельный участок полностью или частично расположен в границах зоны с особыми условиями использования территории или территории объекта культурного наследия	данные отсутствуют
Сведения о том, что земельный участок расположен в границах особой экономической зоны, территории опережающего социально-экономического развития, зоны территориального развития в Российской Федерации, игорной зоны:	данные отсутствуют
Сведения о том, что земельный участок расположен в границах особо охраняемой природной территории, охотничьих угодий, лесничеств, лесопарков:	данные отсутствуют
Сведения о результатах проведения государственного земельного надзора:	данные отсутствуют
Сведения о расположении земельного участка в границах территории, в отношении которой утвержден проект межевания территории:	данные отсутствуют

Государственный регистратор		ФГИС ЕГРН
полное наименование должности	подпись	инициалы, фамилия

М.П.

Раздел 1

Выписка из Единого государственного реестра недвижимости об объекте недвижимости
Сведения о характеристиках объекта недвижимости

Земельный участок			
(вид объекта недвижимости)			
Лист № ___ Раздела 1	Всего листов раздела 1: ___	Всего разделов: ___	Всего листов выписки: ___
05.02.2018 № 99/2018/76303735			
Кадастровый номер:		69:40:0100177:109	

Условный номер земельного участка:	данные отсутствуют
Сведения о принятии акта и (или) заключении договора, предусматривающих предоставление в соответствии с земельным законодательством исполнительным органом государственной власти или органом местного самоуправления находящегося в государственной или муниципальной собственности земельного участка для строительства наемного дома социального использования или наемного дома коммерческого использования:	данные отсутствуют
Сведения о том, что земельный участок или земельные участки образованы на основании решения об изъятии земельного участка и (или) расположенного на нем объекта недвижимости для государственных или муниципальных нужд:	данные отсутствуют
Сведения о том, что земельный участок образован из земель или земельного участка, государственная собственность на которые не разграничена:	данные отсутствуют
Сведения о наличии земельного спора о местоположении границ земельных участков:	данные отсутствуют
Статус записи об объекте недвижимости:	Сведения об объекте недвижимости имеют статус "актуальные, ранее учтенные"
Особые отметки:	Граница земельного участка не установлена в соответствии с требованиями земельного законодательства. Сведения необходимые для заполнения раздела 2 отсутствуют. Сведения необходимые для заполнения раздела 3 отсутствуют. Сведения необходимые для заполнения раздела 3.1 отсутствуют. Сведения необходимые для заполнения раздела 3.2 отсутствуют. Сведения необходимые для заполнения раздела 4 отсутствуют. Сведения необходимые для заполнения раздела 4.1 отсутствуют. Сведения необходимые для заполнения раздела 4.2 отсутствуют.
Получатель выписки:	ДЕПАРТАМЕНТ УПРАВЛЕНИЯ ИМУЩЕСТВОМ И ЗЕМЕЛЬНЫМИ РЕСУРСАМИ АДМИНИСТРАЦИИ ГОРОДА ТВЕРИ

Государственный регистратор		ФГИС ЕГРН
полное наименование должности	подпись	инициалы, фамилия

М.П.

Выписка из ЕГРН об объекте недвижимости 10 Стр. 1 из 8

ФГИС ЕГРН

полное наименование органа регистрации прав

Раздел 1

Выписка из Единого государственного реестра недвижимости об объекте недвижимости

Сведения о характеристиках объекта недвижимости

На основании запроса от 05.02.2018 г., поступившего на рассмотрение 05.02.2018 г., сообщаем, что согласно записям Единого государственного реестра недвижимости:

Земельный участок			
(вид объекта недвижимости)			
Лист № ___ Раздела 1	Всего листов раздела 1: ___	Всего разделов: ___	Всего листов выписки: ___
05.02.2018 № 99/2018/76304122			
Кадастровый номер:		69:40:0100177:99	

Номер кадастрового квартала:	69:40:0100177
Дата присвоения кадастрового номера:	13.07.2003
Ранее присвоенный государственный учетный номер:	данные отсутствуют
Адрес:	установлено относительно ориентира, расположенного за пределами участка. Ориентир жилой дом. Участок находится примерно в 35 м от ориентира по направлению на северо-восток. Почтовый адрес ориентира: Тверская обл, г Тверь, ул Болотникова, д 2, корп Б
Площадь:	2041 +/- 16кв. м
Кадастровая стоимость, руб.:	1
Кадастровые номера расположенных в пределах земельного участка объектов недвижимости:	данные отсутствуют
Кадастровые номера объектов недвижимости, из которых образован объект недвижимости:	данные отсутствуют
Кадастровые номера образованных объектов недвижимости:	данные отсутствуют
Сведения о включении объекта недвижимости в состав предприятия как имущественного комплекса:	

Государственный регистратор		ФГИС ЕГРН
полное наименование должности	подпись	инициалы, фамилия

М.П.

Раздел 1

Выписка из Единого государственного реестра недвижимости об объекте недвижимости

Сведения о характеристиках объекта недвижимости

Земельный участок			
(вид объекта недвижимости)			
Лист № ___ Раздела 1	Всего листов раздела 1: ___	Всего разделов: ___	Всего листов выписки: ___
05.02.2018 № 99/2018/76304122			
Кадастровый номер:		69:40:0100177:99	

Категория земель:	Земли населённых пунктов
Виды разрешенного использования:	Земельные участки (территории) общего пользования
Сведения о кадастровом инженере:	Иванов Сергей Николаевич №69-10-148
Сведения о лесах, водных объектах и об иных природных объектах, расположенных в пределах земельного участка:	данные отсутствуют
Сведения о том, что земельный участок полностью или частично расположен в границах зоны с особыми условиями использования территории или территории объекта культурного наследия	данные отсутствуют
Сведения о том, что земельный участок расположен в границах особой экономической зоны, территории опережающего социально-экономического развития, зоны территориального развития в Российской Федерации, игорной зоны:	данные отсутствуют
Сведения о том, что земельный участок расположен в границах особо охраняемой природной территории, охотничьих угодий, лесничеств, лесопарков:	данные отсутствуют
Сведения о результатах проведения государственного земельного надзора:	данные отсутствуют
Сведения о расположении земельного участка в границах территории, в отношении которой утвержден проект межевания территории:	данные отсутствуют

Государственный регистратор		ФГИС ЕГРН
полное наименование должности	подпись	инициалы, фамилия

М.П.

Раздел 1

Выписка из Единого государственного реестра недвижимости об объекте недвижимости
Сведения о характеристиках объекта недвижимости

Земельный участок			
(вид объекта недвижимости)			
Лист № ___ Раздела 1	Всего листов раздела 1: ___	Всего разделов: ___	Всего листов выписки: ___
05.02.2018 № 99/2018/76304122			
Кадастровый номер:		69:40:0100177:99	

Условный номер земельного участка:	данные отсутствуют
Сведения о принятии акта и (или) заключении договора, предусматривающих предоставление в соответствии с земельным законодательством исполнительным органом государственной власти или органом местного самоуправления находящегося в государственной или муниципальной собственности земельного участка для строительства наемного дома социального использования или наемного дома коммерческого использования:	данные отсутствуют
Сведения о том, что земельный участок или земельные участки образованы на основании решения об изъятии земельного участка и (или) расположенного на нем объекта недвижимости для государственных или муниципальных нужд:	данные отсутствуют
Сведения о том, что земельный участок образован из земель или земельного участка, государственная собственность на которые не разграничена:	данные отсутствуют
Сведения о наличии земельного спора о местоположении границ земельных участков:	данные отсутствуют
Статус записи об объекте недвижимости:	Сведения об объекте недвижимости имеют статус "актуальные, ранее учтенные"
Особые отметки:	Сведения необходимые для заполнения раздела 2 отсутствуют. Сведения необходимые для заполнения раздела 4 отсутствуют. Сведения необходимые для заполнения раздела 4.1 отсутствуют. Сведения необходимые для заполнения раздела 4.2 отсутствуют.
Получатель выписки:	ДЕПАРТАМЕНТ УПРАВЛЕНИЯ ИМУЩЕСТВОМ И ЗЕМЕЛЬНЫМИ РЕСУРСАМИ АДМИНИСТРАЦИИ ГОРОДА ТВЕРИ

Государственный регистратор		ФГИС ЕГРН
полное наименование должности	подпись	инициалы, фамилия

М.П.

Раздел 3

Выписка из Единого государственного реестра недвижимости об объекте недвижимости
Описание местоположения земельного участка

Земельный участок			
(вид объекта недвижимости)			
Лист № ___ Раздела 3	Всего листов раздела 3: ___	Всего разделов: ___	Всего листов выписки: ___
05.02.2018 № 99/2018/76304122			
Кадастровый номер:		69:40:0100177:99	

План (чертеж, схема) земельного участка

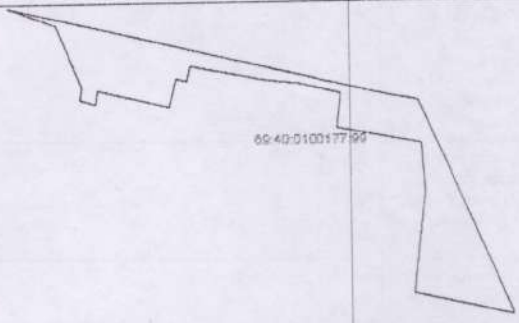

Масштаб 1: данные отсутствуют	Условные обозначения:		

Государственный регистратор		ФГИС ЕГРН
полное наименование должности	подпись	инициалы, фамилия

М.П.

Раздел 3.1

Выписка из Единого государственного реестра недвижимости об объекте недвижимости
Описание местоположения земельного участка

Земельный участок			
(вид объекта недвижимости)			
Лист № ___ Раздела 3.1	Всего листов раздела 3.1 : ___	Всего разделов: ___	Всего листов выписки: ___
05.02.2018 № 99/2018/76304122			
Кадастровый номер:		69:40:0100177:99	

Описание местоположения границ земельного участка

Номер п/п	Номер точки		Дирекционный угол	Горизонтальное проложение, м	Описание закрепления на местности	Кадастровые номера смежных участков	Сведения об адресах правообладателей смежных земельных участков
	начальная	конечная					
1	2	3	4	5	6	7	8
1	1	2	данные отсутствуют	данные отсутствуют	данные отсутствуют	данные отсутствуют	данные отсутствуют
2	2	3	данные отсутствуют	данные отсутствуют	данные отсутствуют	данные отсутствуют	данные отсутствуют
3	3	4	данные отсутствуют	данные отсутствуют	данные отсутствуют	данные отсутствуют	данные отсутствуют
4	4	5	данные отсутствуют	данные отсутствуют	данные отсутствуют	данные отсутствуют	данные отсутствуют
5	5	6	данные отсутствуют	данные отсутствуют	данные отсутствуют	данные отсутствуют	данные отсутствуют
6	6	7	данные отсутствуют	данные отсутствуют	данные отсутствуют	данные отсутствуют	данные отсутствуют
7	7	8	данные отсутствуют	данные отсутствуют	данные отсутствуют	данные отсутствуют	данные отсутствуют
8	8	9	данные отсутствуют	данные отсутствуют	данные отсутствуют	данные отсутствуют	данные отсутствуют
9	9	10	данные отсутствуют	данные отсутствуют	данные отсутствуют	данные отсутствуют	данные отсутствуют
10	10	11	данные отсутствуют	данные отсутствуют	данные отсутствуют	данные отсутствуют	данные отсутствуют
11	11	12	данные отсутствуют	данные отсутствуют	данные отсутствуют	данные отсутствуют	данные отсутствуют
12	12	13	данные отсутствуют	данные отсутствуют	данные отсутствуют	данные отсутствуют	данные отсутствуют
13	13	14	данные отсутствуют	данные отсутствуют	данные отсутствуют	данные отсутствуют	данные отсутствуют
14	14	15	данные отсутствуют	данные отсутствуют	данные отсутствуют	данные отсутствуют	данные отсутствуют
15	15	16	данные отсутствуют	данные отсутствуют	данные отсутствуют	данные отсутствуют	данные отсутствуют

Государственный регистратор		ФГИС ЕГРН
полное наименование должности	подпись	инициалы, фамилия

М.П.

Выписка из ЕГРН об объекте недвижимости

Раздел 3.1

Выписка из Единого государственного реестра недвижимости об объекте недвижимости
Описание местоположения земельного участка

Земельный участок			
(вид объекта недвижимости)			
Лист № ___ Раздела 3.1	Всего листов раздела 3.1: ___	Всего разделов: ___	Всего листов выписки: ___
05.02.2018 № 99/2018/76304122			
Кадастровый номер:		69:40:0100177:99	

Описание местоположения границ земельного участка

Номер п/п	Номер точки		Дирекционный угол	Горизонтальное проложение, м	Описание закрепления на местности	Кадастровые номера смежных участков	Сведения об адресах правообладателей смежных земельных участков
	начальная	конечная					
1	2	3	4	5	6	7	8
16	16	17	данные отсутствуют	данные отсутствуют	данные отсутствуют	данные отсутствуют	данные отсутствуют
17	17	18	данные отсутствуют	данные отсутствуют	данные отсутствуют	данные отсутствуют	данные отсутствуют
18	18	19	данные отсутствуют	данные отсутствуют	данные отсутствуют	данные отсутствуют	данные отсутствуют
19	19	20	данные отсутствуют	данные отсутствуют	данные отсутствуют	данные отсутствуют	данные отсутствуют
20	20	21	данные отсутствуют	данные отсутствуют	данные отсутствуют	данные отсутствуют	данные отсутствуют
21	21	1	данные отсутствуют	данные отсутствуют	данные отсутствуют	данные отсутствуют	данные отсутсьуют

Государственный регистратор		ФГИС ЕГРН
полное наименование должности	подпись	инициалы, фамилия

М.П.

Раздел 3.2

Выписка из Единого государственного реестра недвижимости об объекте недвижимости
Описание местоположения земельного участка

Земельный участок			
(вид объекта недвижимости)			
Лист № ___ Раздела 3.2	Всего листов раздела 3.2 : ___	Всего разделов: ___	Всего листов выписки: ___
05.02.2018 № 99/2018/76304122			
Кадастровый номер:		69:40:0100177:99	

Сведения о характерных точках границы земельного участка

Система координат: СК кадастрового округа, зона 2
Зона №

Номер точки	Координаты		Описание закрепления на местности	Средняя квадратическая погрешность определения координат характерных точек границ земельного участка, м
	X	Y		
1	2	3	4	5
1	292787.58	2271444.32	Закрепление отсутствует	0.1
2	292759.92	2271562.68	Закрепление отсутствует	0.1
3	292758.45	2271570.86	Закрепление отсутствует	0.1
4	292691.53	2271600.11	Закрепление отсутствует	0.1
5	292698.3	2271569.6	Закрепление отсутствует	0.1
6	292718.5	2271571.74	Закрепление отсутствует	0.1
7	292729.75	2271572.93	Закрепление отсутствует	0.1
8	292744.76	2271571.85	Закрепление отсутствует	0.1
9	292749.91	2271545.96	Закрепление отсутствует	0.1
10	292760.85	2271547.28	Закрепление отсутствует	0.1
11	292763.86	2271534.09	Закрепление отсутствует	0.1
12	292765.24	2271522.42	Закрепление отсутствует	0.1
13	292769.42	2271500.75	Закрепление отсутствует	0.1
14	292764.95	2271499.7	Закрепление отсутствует	0.1
15	292765.7	2271496.19	Закрепление отсутствует	0.1

Государственный регистратор		ФГИС ЕГРН
полное наименование должности	подпись	инициалы, фамилия

М.П.

Раздел 3.2

Выписка из Единого государственного реестра недвижимости об объекте недвижимости
Описание местоположения земельного участка

Земельный участок			
(вид объекта недвижимости)			
Лист № ___ Раздела 3.2	Всего листов раздела 3.2 : ___	Всего разделов: ___	Всего листов выписки: ___
05.02.2018 № 99/2018/76304122			
Кадастровый номер:		69:40:0100177:99	

Сведения о характерных точках границы земельного участка

Система координат: СК кадастрового округа, зона 2
Зона №

Номер точки	Координаты		Описание закрепления на местности	Средняя квадратическая погрешность определения координат характерных точек границ земельного участка, м
	X	Y		
1	2	3	4	5
16	292757.07	2271494.07	Закрепление отсутствует	0.1
17	292762.32	2271472.12	Закрепление отсутствует	0.1
18	292758.07	2271471.55	Закрепление отсутствует	0.1
19	292759.54	2271466.67	Закрепление отсутствует	0.1
20	292763.38	2271467.29	Закрепление отсутствует	0.1
21	292782.08	2271459.5	Закрепление отсутствует	0.1

Государственный регистратор		ФГИС ЕГРН
полное наименование должности	подпись	инициалы, фамилия

М.П.

Выписка из ЕГРН об объекте недвижимости 14 Стр. 1 из 6

ФГИС ЕГРН

полное наименование органа регистрации прав

Раздел 1

Выписка из Единого государственного реестра недвижимости об объекте недвижимости
Сведения о характеристиках объекта недвижимости

На основании запроса от 05.02.2018 г., поступившего на рассмотрение 05.02.2018 г., сообщаем, что согласно записям Единого государственного реестра недвижимости:

Земельный участок			
(вид объекта недвижимости)			
Лист № ___ Раздела 1	Всего листов раздела 1: ___	Всего разделов: ___	Всего листов выписки: ___
05.02.2018 № 99/2018/76304702			
Кадастровый номер:		69:40:0100213:14	

Номер кадастрового квартала:	69:40:0100213
Дата присвоения кадастрового номера:	08.12.2005
Ранее присвоенный государственный учетный номер:	данные отсутствуют
Адрес:	установлено относительно ориентира, расположенного за пределами участка. Ориентир жилой дом. Участок находится примерно в 558 м от ориентира по направлению на север. Почтовый адрес ориентира: Тверская обл, г Тверь, ул Чудова, д 14
Площадь:	19516 кв. м
Кадастровая стоимость, руб.:	1
Кадастровые номера расположенных в пределах земельного участка объектов недвижимости:	данные отсутствуют
Кадастровые номера объектов недвижимости, из которых образован объект недвижимости:	данные отсутствуют
Кадастровые номера образованных объектов недвижимости:	данные отсутствуют
Сведения о включении объекта недвижимости в состав предприятия как имущественного комплекса:	

Государственный регистратор		ФГИС ЕГРН
полное наименование должности	подпись	инициалы, фамилия

М.П.

Раздел 1

Выписка из Единого государственного реестра недвижимости об объекте недвижимости
Сведения о характеристиках объекта недвижимости

Земельный участок			
(вид объекта недвижимости)			
Лист № ___ Раздела 1	Всего листов раздела 1: ___	Всего разделов: ___	Всего листов выписки: ___
05.02.2018 № 99/2018/76304702			
Кадастровый номер:		69:40:0100213:14	

Категория земель:	Земли населённых пунктов
Виды разрешенного использования:	Земельные участки (территории) общего пользования
Сведения о кадастровом инженере:	данные отсутствуют
Сведения о лесах, водных объектах и об иных природных объектах, расположенных в пределах земельного участка:	данные отсутствуют
Сведения о том, что земельный участок полностью или частично расположен в границах зоны с особыми условиями использования территории или территории объекта культурного наследия	данные отсутствуют
Сведения о том, что земельный участок расположен в границах особой экономической зоны, территории опережающего социально-экономического развития, зоны территориального развития в Российской Федерации, игорной зоны:	данные отсутствуют
Сведения о том, что земельный участок расположен в границах особо охраняемой природной территории, охотничьих угодий, лесничеств, лесопарков:	данные отсутствуют
Сведения о результатах проведения государственного земельного надзора:	данные отсутствуют
Сведения о расположении земельного участка в границах территории, в отношении которой утвержден проект межевания территории:	данные отсутствуют

Государственный регистратор		ФГИС ЕГРН
полное наименование должности	подпись	инициалы, фамилия

М.П.

Раздел 1

Выписка из Единого государственного реестра недвижимости об объекте недвижимости

Сведения о характеристиках объекта недвижимости

Земельный участок			
(вид объекта недвижимости)			
Лист № ___ Раздела 1	Всего листов раздела 1: ___	Всего разделов: ___	Всего листов выписки: ___
05.02.2018 № 99/2018/76304702			
Кадастровый номер:		69:40:0100213:14	

Условный номер земельного участка:	данные отсутствуют
Сведения о принятии акта и (или) заключении договора, предусматривающих предоставление в соответствии с земельным законодательством исполнительным органом государственной власти или органом местного самоуправления находящегося в государственной или муниципальной собственности земельного участка для строительства наемного дома социального использования или наемного дома коммерческого использования:	данные отсутствуют
Сведения о том, что земельный участок или земельные участки образованы на основании решения об изъятии земельного участка и (или) расположенного на нем объекта недвижимости для государственных или муниципальных нужд:	данные отсутствуют
Сведения о том, что земельный участок образован из земель или земельного участка, государственная собственность на которые не разграничена:	данные отсутствуют
Сведения о наличии земельного спора о местоположении границ земельных участков:	данные отсутствуют
Статус записи об объекте недвижимости:	Сведения об объекте недвижимости имеют статус "актуальные, ранее учтенные"
Особые отметки:	Граница земельного участка не установлена в соответствии с требованиями земельного законодательства. Сведения необходимые для заполнения раздела 2 отсутствуют. Сведения необходимые для заполнения раздела 3.1 отсутствуют. Сведения необходимые для заполнения раздела 4 отсутствуют. Сведения необходимые для заполнения раздела 4.1 отсутствуют. Сведения необходимые для заполнения раздела 4.2 отсутствуют.
Получатель выписки:	ДЕПАРТАМЕНТ УПРАВЛЕНИЯ ИМУЩЕСТВОМ И ЗЕМЕЛЬНЫМИ РЕСУРСАМИ АДМИНИСТРАЦИИ ГОРОДА ТВЕРИ

Государственный регистратор		ФГИС ЕГРН
полное наименование должности	подпись	инициалы, фамилия

М.П.

Раздел 3

Выписка из Единого государственного реестра недвижимости об объекте недвижимости
Описание местоположения земельного участка

Земельный участок			
(вид объекта недвижимости)			
Лист № ___ Раздела 3	Всего листов раздела 3 : ___	Всего разделов: ___	Всего листов выписки: ___
05.02.2018 № 99/2018/76304702			
Кадастровый номер:		69:40:0100213:14	

План (чертеж, схема) земельного участка			
			
Масштаб 1: данные отсутствуют	Условные обозначения:		

Государственный регистратор		ФГИС ЕГРН
полное наименование должности	подпись	инициалы, фамилия

М.П.

Раздел 3.2

Выписка из Единого государственного реестра недвижимости об объекте недвижимости
Описание местоположения земельного участка

Земельный участок			
(вид объекта недвижимости)			
Лист № ___ Раздела 3.2	Всего листов раздела 3.2 : ___	Всего разделов: ___	Всего листов выписки: ___
05.02.2018 № 99/2018/76304702			
Кадастровый номер:		69:40:0100213:14	

Сведения о характерных точках границы земельного участка

Система координат: СК кадастрового округа, зона 2
Зона №

Номер точки	Координаты		Описание закрепления на местности	Средняя квадратическая погрешность определения координат характерных точек границ земельного участка, м
	X	Y		
1	2	3	4	5
1	291243.64	2270937	данные отсутствуют	данные отсутствуют
2	291227.6	2270943.75	данные отсутствуют	данные отсутствуют
3	291367.43	2271072.4	данные отсутствуют	данные отсутствуют
4	291406.99	2271116.97	данные отсутствуют	данные отсутствуют
5	291445.64	2271180.96	данные отсутствуют	данные отсутствуют
6	291475.25	2271240.55	данные отсутствуют	данные отсутствуют
7	291503.73	2271293.69	данные отсутствуют	данные отсутствуют
8	291518.81	2271331.41	данные отсутствуют	данные отсутствуют
9	291540.24	2271377.97	данные отсутствуют	данные отсутствуют
10	291575.12	2271475.53	данные отсутствуют	данные отсутствуют
11	291582.85	2271508.23	данные отсутствуют	данные отсутствуют
12	291597.26	2271543.6	данные отсутствуют	данные отсутствуют
13	291610.9	2271563.16	данные отсутствуют	данные отсутствуют
14	291641.35	2271663.13	данные отсутствуют	данные отсутствуют
15	291661.65	2271741.5	данные отсутствуют	данные отсутствуют

Государственный регистратор		ФГИС ЕГРН
полное наименование должности	подпись	инициалы, фамилия

М.П.

Раздел 3.2

Выписка из Единого государственного реестра недвижимости об объекте недвижимости
Описание местоположения земельного участка

Земельный участок			
(вид объекта недвижимости)			
Лист № ___ Раздела 3.2	Всего листов раздела 3.2 : ___	Всего разделов: ___	Всего листов выписки: ___
05.02.2018 № 99/2018/76304702			
Кадастровый номер:		69:40:0100213:14	

Сведения о характерных точках границы земельного участка

Система координат: СК кадастрового округа, зона 2
Зона №

Номер точки	Координаты		Описание закрепления на местности	Средняя квадратическая погрешность определения координат характерных точек границ земельного участка, м
	X	Y		
1	2	3	4	5
16	291673.68	2271765.77	данные отсутствуют	данные отсутствуют
17	291692.4	2271855.18	данные отсутствуют	данные отсутствуют
18	291698.74	2271919.63	данные отсутствуют	данные отсутствуют
19	291730.21	2272043.32	данные отсутствуют	данные отсутствуют
20	291739.75	2272039.35	данные отсутствуют	данные отсутствуют
21	291732.75	2272006.49	данные отсутствуют	данные отсутствуют
22	291721.66	2271940.37	данные отсутствуют	данные отсутствуют
23	291707.21	2271871.21	данные отсутствуют	данные отсутствуют
24	291689.87	2271784.66	данные отсутствуют	данные отсутствуют
25	291668.7	2271715.68	данные отсутствуют	данные отсутствуют
26	291654.04	2271680.24	данные отсутствуют	данные отсутствуют
27	291641.37	2271633.89	данные отсутствуют	данные отсутствуют
28	291634.74	2271609.4	данные отсутствуют	данные отсутствуют
29	291635.15	2271599.67	данные отсутствуют	данные отсутствуют
30	291624.22	2271574.21	данные отсутствуют	данные отсутствуют

Государственный регистратор		ФГИС ЕГРН
полное наименование должности	подпись	инициалы, фамилия

М.П.

Раздел 3.2

Выписка из Единого государственного реестра недвижимости об объекте недвижимости
Описание местоположения земельного участка

Земельный участок			
(вид объекта недвижимости)			
Лист № ___ Раздела 3.2	Всего листов раздела 3.2: ___	Всего разделов: ___	Всего листов выписки: ___
05.02.2018 № 99/2018/76304702			
Кадастровый номер:		69:40:0100213:14	

Сведения о характерных точках границы земельного участка

Система координат: СК кадастрового округа, зона 2

Зона №

Номер точки	Координаты		Описание закрепления на местности	Средняя квадратическая погрешность определения координат характерных точек границ земельного участка, м
	X	Y		
1	2	3	4	5
31	291613.34	2271522.99	данные отсутствуют	данные отсутствуют
32	291595.25	2271466.16	данные отсутствуют	данные отсутствуют
33	291575.56	2271412.01	данные отсутствуют	данные отсутствуют
34	291560.3	2271378.24	данные отсутствуют	данные отсутствуют
35	291545.44	2271340.93	данные отсутствуют	данные отсутствуют
36	291525.95	2271290.99	данные отсутствуют	данные отсутствуют
37	291498.48	2271231.83	данные отсутствуют	данные отсутствуют
38	291470.9	2271181.54	данные отсутствуют	данные отсутствуют
39	291456.92	2271161.37	данные отсутствуют	данные отсутствуют
40	291431.01	2271131.01	данные отсутствуют	данные отсутствуют
41	291420.69	2271110.09	данные отсутствуют	данные отсутствуют
42	291407.68	2271093.48	данные отсутствуют	данные отсутствуют
43	291376.31	2271060.65	данные отсутствуют	данные отсутствуют
44	291334.96	2271024.49	данные отсутствуют	данные отсутствуют
45	291291.83	2270988.55	данные отсутствуют	данные отсутствуют

Государственный регистратор		ФГИС ЕГРН
полное наименование должности	подпись	инициалы, фамилия

М.П.

Раздел 3.2

Выписка из Единого государственного реестра недвижимости об объекте недвижимости
Описание местоположения земельного участка

Земельный участок			
(вид объекта недвижимости)			
Лист № ___ Раздела 3.2	Всего листов раздела 3.2: ___	Всего разделов: ___	Всего листов выписки: ___
05.02.2018 № 99/2018/76304702			
Кадастровый номер:		69:40:0100213:14	

Сведения о характерных точках границы земельного участка				
Система координат: СК кадастрового округа, зона 2 Зона №				
Номер точки	Координаты		Описание закрепления на местности	Средняя квадратическая погрешность определения координат характерных точек границ земельного участка, м
	X	Y		
1	2	3	4	5
46	291257.95	2270958.11	данные отсутствуют	данные отсутствуют

Государственный регистратор		ФГИС ЕГРН
полное наименование должности	подпись	инициалы, фамилия

М.П.

18

Федеральный информационный ресурс

(полное наименование органа кадастрового учета)

КП.1

КАДАСТРОВЫЙ ПАСПОРТ ЗЕМЕЛЬНОГО УЧАСТКА

от декабря 2016г. № 99/2016/10099298

1	Кадастровый номер: 69:40:0100214:39	2	Лист № 1	3	Всего листов: 2
4	Номер кадастрового квартала: 69:40:0100214				
5	Предыдущие номера: 69:40:0100214:4	6	Дата внесения номера в государственный кадастр недвижимости: 24.11.2008		
7	---				
8	Кадастровые номера объектов капитального строительства: ---				
9	Адрес (описание местоположения): установлено относительно ориентира, расположенного в границах участка. Почтовый адрес ориентира: Тверская область, Калининский р-н, г Тверь, ж/д_ст "Дорошиха"				
10	Категория земель: Земли населённых пунктов				
11	Разрешенное использование: Под земли общего пользования				
12	Площадь: 2517 +/- 18кв. м				
13	Кадастровая стоимость: 1 руб.				
14	Сведения о правах: ---				
15	Особые отметки: ---				
16	Сведения о природных объектах: ---				
17	Дополнительные сведения:				
17.1	Кадастровые номера участков, образованных с земельным участком: 69:40:0100214:40, 69:40:0100214:38				
17.2	Кадастровый номер преобразованного участка: ---				
17.3	Кадастровые номера участков, подлежащих снятию или снятых с кадастрового учета: 69:40:0100214:4				
17.4	Кадастровые номера участков, образованных из земельного участка: ---				
18	Характер сведений государственного кадастра недвижимости (статус записи о земельном участке): Сведения об объекте недвижимости имеют статус учтенные				
19	Сведения о кадастровых инженерах: Алексеева Наталья Евгеньевна №, ИП АЛЕКСЕЕВА Н.Е.				

(наименование должности) М.П. (подпись) (инициалы, фамилия)

Кадастровый паспорт 19

КП.2

КАДАСТРОВЫЙ ПАСПОРТ ЗЕМЕЛЬНОГО УЧАСТКА

"30" ноября 2016г. № 99/2016/10099298

1	Кадастровый номер:	69:40:0100214:39	2	Лист № 2	3	Всего листов: 2

4 План (чертеж, схема) земельного участка:

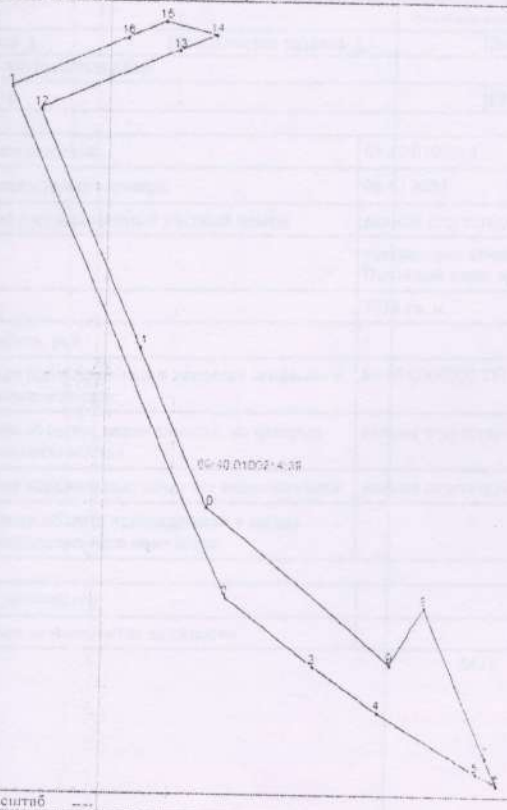

5 Масштаб ---

(наименование должности) М.П. (подпись) (инициалы, фамилия)

ФГИС ЕГРН

полное наименование органа регистрации прав

Раздел 1

Выписка из Единого государственного реестра недвижимости об объекте недвижимости

Сведения о характеристиках объекта недвижимости

На основании запроса от 05.02.2018 г., поступившего на рассмотрение 05.02.2018 г., сообщаем, что согласно записям Единого государственного реестра недвижимости:

Земельный участок			
(вид объекта недвижимости)			
Лист № ___ Раздела 1	Всего листов раздела 1: ___	Всего разделов: ___	Всего листов выписки: ___
05.02.2018 № 99/2018/76306580			
Кадастровый номер:		69:40:0100214:6	

Номер кадастрового квартала:	69:40:0100214
Дата присвоения кадастрового номера:	08.12.2005
Ранее присвоенный государственный учетный номер:	данные отсутствуют
Адрес:	установлено относительно ориентира, расположенного в границах участка. Почтовый адрес ориентира: Тверская обл, г Тверь, ст Дорошиха
Площадь:	7033 кв. м
Кадастровая стоимость, руб.:	1
Кадастровые номера расположенных в пределах земельного участка объектов недвижимости:	69:40:0000000:787
Кадастровые номера объектов недвижимости, из которых образован объект недвижимости:	данные отсутствуют
Кадастровые номера образованных объектов недвижимости:	данные отсутствуют
Сведения о включении объекта недвижимости в состав предприятия как имущественного комплекса:	

Государственный регистратор		ФГИС ЕГРН
полное наименование должности	подпись	инициалы, фамилия

М.П.

Раздел 1

Выписка из Единого государственного реестра недвижимости об объекте недвижимости
Сведения о характеристиках объекта недвижимости

Земельный участок			
(вид объекта недвижимости)			
Лист № ___ Раздела 1	Всего листов раздела 1: ___	Всего разделов: ___	Всего листов выписки: ___
05.02.2018 № 99/2018/76306580			
Кадастровый номер:		69:40:0100214:6	

Категория земель:	Земли населённых пунктов
Виды разрешенного использования:	Земельные участки (территории) общего пользования
Сведения о кадастровом инженере:	данные отсутствуют
Сведения о лесах, водных объектах и об иных природных объектах, расположенных в пределах земельного участка:	данные отсутствуют
Сведения о том, что земельный участок полностью или частично расположен в границах зоны с особыми условиями использования территории или территории объекта культурного наследия	данные отсутствуют
Сведения о том, что земельный участок расположен в границах особой экономической зоны, территории опережающего социально-экономического развития, зоны территориального развития в Российской Федерации, игорной зоны:	данные отсутствуют
Сведения о том, что земельный участок расположен в границах особо охраняемой природной территории, охотничьих угодий, лесничеств, лесопарков:	данные отсутствуют
Сведения о результатах проведения государственного земельного надзора:	данные отсутствуют
Сведения о расположении земельного участка в границах территории, в отношении которой утвержден проект межевания территории:	данные отсутствуют

Государственный регистратор		ФГИС ЕГРН
полное наименование должности	подпись	инициалы, фамилия

М.П.

Раздел 1

Выписка из Единого государственного реестра недвижимости об объекте недвижимости
Сведения о характеристиках объекта недвижимости

Земельный участок			
(вид объекта недвижимости)			
Лист № ___ Раздела 1	Всего листов раздела 1: ___	Всего разделов: ___	Всего листов выписки: ___
05.02.2018 № 99/2018/76306580			
Кадастровый номер:		69:40:0100214:6	

Условный номер земельного участка:	данные отсутствуют
Сведения о принятии акта и (или) заключении договора, предусматривающих предоставление в соответствии с земельным законодательством исполнительным органом государственной власти или органом местного самоуправления находящегося в государственной или муниципальной собственности земельного участка для строительства наемного дома социального использования или наемного дома коммерческого использования:	данные отсутствуют
Сведения о том, что земельный участок или земельные участки образованы на основании решения об изъятии земельного участка и (или) расположенного на нем объекта недвижимости для государственных или муниципальных нужд:	данные отсутствуют
Сведения о том, что земельный участок образован из земель или земельного участка, государственная собственность на которые не разграничена:	данные отсутствуют
Сведения о наличии земельного спора о местоположении границ земельных участков:	данные отсутствуют
Статус записи об объекте недвижимости:	Сведения об объекте недвижимости имеют статус "актуальные, ранее учтенные"
Особые отметки:	Граница земельного участка не установлена в соответствии с требованиями земельного законодательства. Сведения необходимые для заполнения раздела 2 отсутствуют. Сведения необходимые для заполнения раздела 3.1 отсутствуют.
Получатель выписки:	ДЕПАРТАМЕНТ УПРАВЛЕНИЯ ИМУЩЕСТВОМ И ЗЕМЕЛЬНЫМИ РЕСУРСАМИ АДМИНИСТРАЦИИ ГОРОДА ТВЕРИ

Государственный регистратор		ФГИС ЕГРН
полное наименование должности	подпись	инициалы, фамилия

М.П.

Выписка из Единого государственного реестра недвижимости об объекте недвижимости
Описание местоположения земельного участка

Земельный участок			
(вид объекта недвижимости)			
Лист № ___ Раздела 3	Всего листов раздела 3: ___	Всего разделов: ___	Всего листов выписки: ___
05.02.2018 № 99/2018/76306580			
Кадастровый номер:		69:40:0100214:6	

План (чертеж, схема) земельного участка

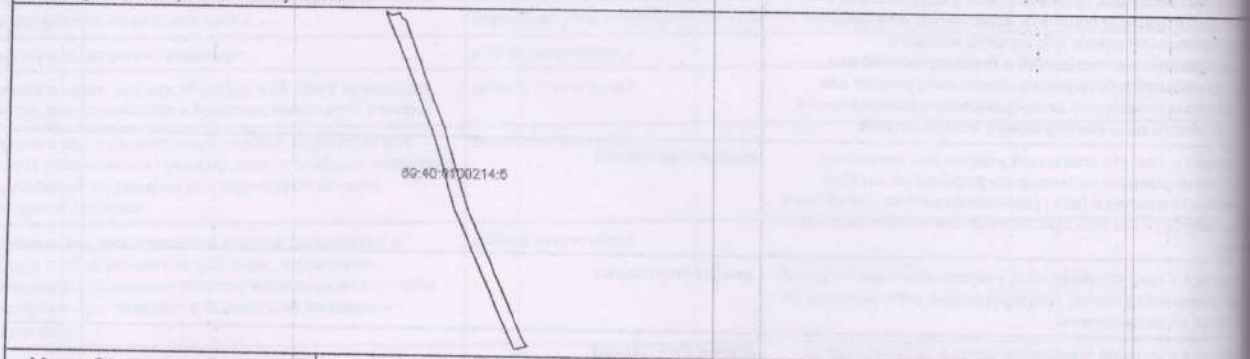

Масштаб 1: данные отсутствуют	Условные обозначения:		

Государственный регистратор		ФГИС ЕГРН
полное наименование должности	подпись	инициалы, фамилия

М.П.

Раздел 3.2

Выписка из Единого государственного реестра недвижимости об объекте недвижимости
Описание местоположения земельного участка

Земельный участок			
(вид объекта недвижимости)			
Лист № ___ Раздела 3.2	Всего листов раздела 3.2 : ___	Всего разделов: ___	Всего листов выписки: ___
05.02.2018 № 99/2018/76306580			
Кадастровый номер:		69:40:0100214:6	

Сведения о характерных точках границы земельного участка

Система координат: СК кадастрового округа, зона 2
Зона №

Номер точки	Координаты		Описание закрепления на местности	Средняя квадратическая погрешность определения координат характерных точек границ земельного участка, м
	X	Y		
1	2	3	4	5
1	292316.39	2271962.55	данные отсутствуют	данные отсутствуют
2	292257.79	2271988.54	данные отсутствуют	данные отсутствуют
3	292164.5	2272024.84	данные отсутствуют	данные отсутствуют
4	292066.87	2272053.74	данные отсутствуют	данные отсутствуют
5	291891.37	2272132.1	данные отсутствуют	данные отсутствуют
6	291892.25	2272135.22	данные отсутствуют	данные отсутствуют
7	291895.93	2272148.3	данные отсутствуют	данные отсутствуют
8	291902.5	2272143.51	данные отсутствуют	данные отсутствуют
9	291994.96	2272102.56	данные отсутствуют	данные отсутствуют
10	292070.41	2272068.81	данные отсутствуют	данные отсутствуют
11	292169.73	2272039.1	данные отсутствуют	данные отсутствуют
12	292244.42	2272010.77	данные отсутствуют	данные отсутствуют
13	292304.74	2271988.36	данные отсутствуют	данные отсутствуют
14	292307.15	2271983.04	данные отсутствуют	данные отсутствуют
15	292314.04	2271980.55	данные отсутствуют	данные отсутствуют

Государственный регистратор		ФГИС ЕГРН
полное наименование должности	подпись	инициалы, фамилия

М.П.

Раздел 3.2

Выписка из Единого государственного реестра недвижимости об объекте недвижимости
Описание местоположения земельного участка

Земельный участок			
(вид объекта недвижимости)			
Лист № ___ Раздела 3.2	Всего листов раздела 3.2: ___	Всего разделов: ___	Всего листов выписки: ___
05.02.2018 № 99/2018/76306580			
Кадастровый номер:		69:40:0100214:6	

Сведения о характерных точках границы земельного участка				
Система координат: СК кадастрового округа, зона 2 Зона №				
Номер точки	Координаты		Описание закрепления на местности	Средняя квадратическая погрешность определения координат характерных точек границ земельного участка, м
	X	Y		
1	2	3	4	5
16	292310.88	2271971.32	данные отсутствуют	данные отсутствуют

Государственный регистратор		ФГИС ЕГРН
полное наименование должности	подпись	инициалы, фамилия

М.П.

Выписка из ЕГРН об объекте недвижимости

Раздел 4

Выписка из Единого государственного реестра недвижимости об объекте недвижимости
Сведения о частях земельного участка

Земельный участок			
(вид объекта недвижимости)			
Лист № ___ Раздела 4	Всего листов раздела 4: ___	Всего разделов: ___	Всего листов выписки: ___
05.02.2018 № 99/2018/76306580			
Кадастровый номер:		69:40:0100214:6	

План (чертеж, схема) части земельного участка	Учетный номер части: 69:40:0100214:6/1

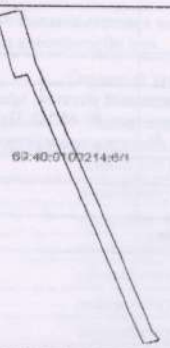

Масштаб 1: данные отсутствуют	Условные обозначения:		

Государственный регистратор		ФГИС ЕГРН
полное наименование должности	подпись	инициалы, фамилия

М.П.

Раздел 4.1

Выписка из Единого государственного реестра недвижимости об объекте недвижимости
Сведения о частях земельного участка

Земельный участок			
(вид объекта недвижимости)			
Лист № ___ Раздела 4.1	Всего листов раздела 4.1 : ___	Всего разделов: ___	Всего листов выписки: ___
05.02.2018 № 99/2018/76306580			
Кадастровый номер:		69:40:0100214:6	

Учетный номер части	Площадь ($м^2$)	Содержание ограничения в использовании или ограничения права на объект недвижимости или обременения объекта недвижимости
1	2	3
1	2150	Ограничения прав на земельный участок, предусмотренные статьями 56, 56.1 Земельного кодекса Российской Федерации, 69.40.2.8, Приказ «Об утверждении порядка описания местоположения границ объектов землеустройства» № 267 от 03.06.2011

Государственный регистратор		ФГИС ЕГРН
полное наименование должности	подпись	инициалы, фамилия

М.П.

Выписка из ЕГРН об объекте недвижимости

24

Раздел 4.2

Выписка из Единого государственного реестра недвижимости об объекте недвижимости
Сведения о частях земельного участка

Земельный участок			
(вид объекта недвижимости)			
Лист № ___ Раздела 4.2	Всего листов раздела 4.2 : ___	Всего разделов: ___	Всего листов выписки: ___
05.02.2018 № 99/2018/76306580			
Кадастровый номер:		69:40:0100214:6	

Сведения о характерных точках границы части (частей) земельного участка

Учетный номер части: 1

Система координат: СК кадастрового округа, зона 2
Зона №

Номер точки	Координаты, м		Описание закрепления на местности	Средняя квадратическая погрешность определения координат характерных точек границы части земельного участка, м
	X	Y		
1	2	3	4	5
4	292066.87	2272053.74	данные отсутствуют	данные отсутствуют
7	291895.93	2272148.3	данные отсутствуют	данные отсутствуют
8	291902.5	2272143.51	данные отсутствуют	данные отсутствуют
9	291994.96	2272102.56	данные отсутствуют	данные отсутствуют
10	292070.41	2272068.81	данные отсутствуют	данные отсутствуют
17	292103.06	2272059.04	данные отсутствуют	данные отсутствуют
18	292099.05	2272044.21	данные отсутствуют	данные отсутствуют
19	292060.91	2272056.4	данные отсутствуют	данные отсутствуют
20	292062.86	2272063.62	данные отсутствуют	5
21	291893.14	2272138.38	данные отсутствуют	данные отсутствуют

Государственный регистратор		ФГИС ЕГРН
полное наименование должности	подпись	инициалы, фамилия

М.П.

Выписка из ЕГРН об объекте недвижимости

25

ФГИС ЕГРН

полное наименование органа регистрации прав

Раздел 1

Выписка из Единого государственного реестра недвижимости об объекте недвижимости

Сведения о характеристиках объекта недвижимости

На основании запроса от 05.02.2018 г., поступившего на рассмотрение 05.02.2018 г., сообщаем, что согласно записям Единого государственного реестра недвижимости:

Земельный участок			
(вид объекта недвижимости)			
Лист № ___ Раздела 1	Всего листов раздела 1: ___	Всего разделов: ___	Всего листов выписки: ___
05.02.2018 № 99/2018/76307314			
Кадастровый номер:		**69:40:0100214:8**	

Номер кадастрового квартала:	69:40:0100214
Дата присвоения кадастрового номера:	08.12.2005
Ранее присвоенный государственный учетный номер:	данные отсутствуют
Адрес:	установлено относительно ориентира, расположенного в границах участка. Почтовый адрес ориентира: Тверская обл, г Тверь, ст Дорошиха
Площадь:	20724 кв. м
Кадастровая стоимость, руб.:	1
Кадастровые номера расположенных в пределах земельного участка объектов недвижимости:	данные отсутствуют
Кадастровые номера объектов недвижимости, из которых образован объект недвижимости:	данные отсутствуют
Кадастровые номера образованных объектов недвижимости:	данные отсутствуют
Сведения о включении объекта недвижимости в состав предприятия как имущественного комплекса:	

Государственный регистратор		ФГИС ЕГРН
полное наименование должности	подпись	инициалы, фамилия

М.П.

Раздел 1

Выписка из Единого государственного реестра недвижимости об объекте недвижимости
Сведения о характеристиках объекта недвижимости

Земельный участок			
(вид объекта недвижимости)			
Лист № ___ Раздела 1	Всего листов раздела 1: ___	Всего разделов: ___	Всего листов выписки: ___
05.02.2018 № 99/2018/76307314			
Кадастровый номер:		69:40:0100214:8	

Категория земель:	Земли населённых пунктов
Виды разрешенного использования:	Земельные участки (территории) общего пользования
Сведения о кадастровом инженере:	данные отсутствуют
Сведения о лесах, водных объектах и об иных природных объектах, расположенных в пределах земельного участка:	данные отсутствуют
Сведения о том, что земельный участок полностью или частично расположен в границах зоны с особыми условиями использования территории или территории объекта культурного наследия	данные отсутствуют
Сведения о том, что земельный участок расположен в границах особой экономической зоны, территории опережающего социально-экономического развития, зоны территориального развития в Российской Федерации, игорной зоны:	данные отсутствуют
Сведения о том, что земельный участок расположен в границах особо охраняемой природной территории, охотничьих угодий, лесничеств, лесопарков:	данные отсутствуют
Сведения о результатах проведения государственного земельного надзора:	данные отсутствуют
Сведения о расположении земельного участка в границах территории, в отношении которой утвержден проект межевания территории:	данные отсутствуют

Государственный регистратор		ФГИС ЕГРН
полное наименование должности	подпись	инициалы, фамилия

М.П.

Выписка из ЕГРН об объекте недвижимости

26

Раздел 1

Выписка из Единого государственного реестра недвижимости об объекте недвижимости
Сведения о характеристиках объекта недвижимости

Земельный участок			
(вид объекта недвижимости)			
Лист № ___ Раздела 1	Всего листов раздела 1: ___	Всего разделов: ___	Всего листов выписки: ___
05.02.2018 № 99/2018/76307314			
Кадастровый номер:		69:40:0100214:8	

Условный номер земельного участка:	данные отсутствуют
Сведения о принятии акта и (или) заключении договора, предусматривающих предоставление в соответствии с земельным законодательством исполнительным органом государственной власти или органом местного самоуправления находящегося в государственной или муниципальной собственности земельного участка для строительства наемного дома социального использования или наемного дома коммерческого использования:	данные отсутствуют
Сведения о том, что земельный участок или земельные участки образованы на основании решения об изъятии земельного участка и (или) расположенного на нем объекта недвижимости для государственных или муниципальных нужд:	данные отсутствуют
Сведения о том, что земельный участок образован из земель или земельного участка, государственная собственность на которые не разграничена:	данные отсутствуют
Сведения о наличии земельного спора о местоположении границ земельных участков:	данные отсутствуют
Статус записи об объекте недвижимости:	Сведения об объекте недвижимости имеют статус "актуальные, ранее учтенные"
Особые отметки:	Граница земельного участка не установлена в соответствии с требованиями земельного законодательства. Сведения необходимые для заполнения раздела 2 отсутствуют. Сведения необходимые для заполнения раздела 3.1 отсутствуют.
Получатель выписки:	ДЕПАРТАМЕНТ УПРАВЛЕНИЯ ИМУЩЕСТВОМ И ЗЕМЕЛЬНЫМИ РЕСУРСАМИ АДМИНИСТРАЦИИ ГОРОДА ТВЕРИ

Государственный регистратор		ФГИС ЕГРН
полное наименование должности	подпись	инициалы, фамилия

М.П.

Раздел 3

Выписка из Единого государственного реестра недвижимости об объекте недвижимости
Описание местоположения земельного участка

Земельный участок			
(вид объекта недвижимости)			
Лист № ___ Раздела 3	Всего листов раздела 3: ___	Всего разделов ___	Всего листов выписки: ___
05.02.2018 № 99/2018/76307314			
Кадастровый номер:		69:40:0100214:8	

План (чертеж, схема) земельного участка

Масштаб 1: данные отсутствуют	Условные обозначения:		

Государственный регистратор		ФГИС ЕГРН
полное наименование должности	подпись	инициалы, фамилия

М.П.

Раздел 3.2

Выписка из Единого государственного реестра недвижимости об объекте недвижимости
Описание местоположения земельного участка

Земельный участок			
(вид объекта недвижимости)			
Лист № ___ Раздела 3.2	Всего листов раздела 3.2 : ___	Всего разделов: ___	Всего листов выписки: ___
05.02.2018 № 99/2018/76307314			
Кадастровый номер:		69:40:0100214:8	

Сведения о характерных точках границы земельного участка

Система координат: СК кадастрового округа, зона 2
Зона №

Номер точки	Координаты		Описание закрепления на местности	Средняя квадратическая погрешность определения координат характерных точек границ земельного участка, м
	X	Y		
1	2	3	4	5
1	292374.33	2271883.8	данные отсутствуют	данные отсутствуют
2	291883.73	2272098.27	данные отсутствуют	данные отсутствуют
3	291889.6	2272124.4	данные отсутствуют	данные отсутствуют
4	291796.04	2272158.85	данные отсутствуют	данные отсутствуют
5	291774.09	2272185.47	данные отсутствуют	данные отсутствуют
6	291799.21	2272212.48	данные отсутствуют	данные отсутствуют
7	291891.33	2272157.83	данные отсутствуют	данные отсутствуют
8	291892.31	2272153.77	данные отсутствуют	данные отсутствуют
9	291895.93	2272148.3	данные отсутствуют	данные отсутствуют
10	291892.25	2272135.22	данные отсутствуют	данные отсутствуют
11	291891.37	2272132.1	данные отсутствуют	данные отсутствуют
12	292066.87	2272053.74	данные отсутствуют	данные отсутствуют
13	292064.63	2272046.84	данные отсутствуют	данные отсутствуют
14	292244.21	2271975.72	данные отсутствуют	данные отсутствуют
15	292283.4	2271957.33	данные отсутствуют	данные отсутствуют

Государственный регистратор		ФГИС ЕГРН
полное наименование должности	подпись	инициалы, фамилия

М.П.

Выписка из ЕГРН об объекте недвижимости

Раздел 3.2

Выписка из Единого государственного реестра недвижимости об объекте недвижимости
Описание местоположения земельного участка

Земельный участок			
(вид объекта недвижимости)			
Лист № ___ Раздела 3.2	Всего листов раздела 3.2 : ___	Всего разделов: ___	Всего листов выписки: ___
05.02.2018 № 99/2018/76307314			
Кадастровый номер:		69:40:0100214:8	

Сведения о характерных точках границы земельного участка

Система координат: СК кадастрового округа, зона 2
Зона №

Номер точки	Координаты		Описание закрепления на местности	Средняя квадратическая погрешность определения координат характерных точек границ земельного участка, м
	X	Y		
1	2	3	4	5
16	292328.91	2271942.61	данные отсутствуют	данные отсутствуют
17	292342.19	2271920.93	данные отсутствуют	данные отсутствуют

Государственный регистратор		ФГИС ЕГРН
полное наименование должности	подпись	инициалы, фамилия

М.П.

Раздел 4

Выписка из Единого государственного реестра недвижимости об объекте недвижимости
Сведения о частях земельного участка

Земельный участок			
(вид объекта недвижимости)			
Лист № ___ Раздела 4	Всего листов раздела 4: ___	Всего разделов: ___	Всего листов выписки: ___
05.02.2018 № 99/2018/76307314			
Кадастровый номер:		69:40:0100214:8	

План (чертеж, схема) части земельного участка	Учетный номер части: 69:40:0100214:8/1

Масштаб 1: данные отсутствуют	Условные обозначения:	

Государственный регистратор		ФГИС ЕГРН
полное наименование должности	подпись	инициалы, фамилия

М.П.

Раздел 4.1

Выписка из Единого государственного реестра недвижимости об объекте недвижимости
Сведения о частях земельного участка

Земельный участок			
(вид объекта недвижимости)			
Лист № ___ Раздела 4.1	Всего листов раздела 4.1 : ___	Всего разделов: ___	Всего листов выписки: ___
05.02.2018 № 99/2018/76307314			
Кадастровый номер:		69:40:0100214:8	

Учетный номер части	Площадь ($м^2$)	Содержание ограничения в использовании или ограничения права на объект недвижимости или обременения объекта недвижимости
1	2	3
1	1362	Ограничения прав на земельный участок, предусмотренные статьями 56, 56.1 Земельного кодекса Российской Федерации, 69.40.2.8, Приказ «Об утверждении порядка описания местоположения границ объектов землеустройства» № 267 от 03.06.2011

Государственный регистратор		ФГИС ЕГРН
полное наименование должности	подпись	инициалы, фамилия

М.П.

29

Раздел 4.2

Выписка из Единого государственного реестра недвижимости об объекте недвижимости
Сведения о частях земельного участка

Земельный участок			
(вид объекта недвижимости)			
Лист № ___ Раздела 4.2	Всего листов раздела 4.2: ___	Всего разделов: ___	Всего листов выписки: ___
05.02.2018 № 99/2018/76307314			
Кадастровый номер:		69:40:0100214:8	

Сведения о характерных точках границы части (частей) земельного участка

Учетный номер части: 1

Система координат: СК кадастрового округа, зона 2
Зона №

Номер точки	Координаты, м		Описание закрепления на местности	Средняя квадратическая погрешность определения координат характерных точек границы части земельного участка, м
	X	Y		
1	2	3	4	5
7	291891.33	2272157.83	данные отсутствуют	данные отсутствуют
8	291892.31	2272153.77	данные отсутствуют	данные отсутствуют
9	291895.93	2272148.3	данные отсутствуют	данные отсутствуют
12	292066.87	2272053.74	данные отсутствуют	данные отсутствуют
13	292064.63	2272046.84	данные отсутствуют	данные отсутствуют
18	291893.14	2272138.38	данные отсутствуют	данные отсутствуют
19	291877.82	2272145.12	данные отсутствуют	5
20	291881.95	2272163.4	данные отсутствуют	данные отсутствуют
21	292089.34	2272008.38	данные отсутствуют	данные отсутствуют
22	292052.29	2272024.58	данные отсутствуют	данные отсутствуют
23	292060.91	2272056.4	данные отсутствуют	данные отсутствуют
24	292096.35	2272034.27	данные отсутствуют	данные отсутствуют

Государственный регистратор		ФГИС ЕГРН
полное наименование должности	подпись	инициалы, фамилия

М.П.

ФГИС ЕГРН

полное наименование органа регистрации прав

Раздел 1

Выписка из Единого государственного реестра недвижимости об объекте недвижимости

Сведения о характеристиках объекта недвижимости

На основании запроса от 05.02.2018 г., поступившего на рассмотрение 05.02.2018 г., сообщаем, что согласно записям Единого государственного реестра недвижимости:

Земельный участок			
(вид объекта недвижимости)			
Лист № ___ Раздела 1	Всего листов раздела 1: ___	Всего разделов: ___	Всего листов выписки: ___
05.02.2018 № 99/2018/76307878			
Кадастровый номер:		69:40:0300081:27	

Номер кадастрового квартала:	69:40:0300081
Дата присвоения кадастрового номера:	03.08.2006
Ранее присвоенный государственный учетный номер:	данные отсутствуют
Адрес:	установлено относительно ориентира, расположенного в границах участка. Почтовый адрес ориентира: Тверская обл, г Тверь, Двор Пролетарки, д 164
Площадь:	21258 кв. м
Кадастровая стоимость, руб.:	1
Кадастровые номера расположенных в пределах земельного участка объектов недвижимости:	69:40:0000000:4611, 69:40:0000000:4379, 69:40:0000000:4261
Кадастровые номера объектов недвижимости, из которых образован объект недвижимости:	69:40:0300081:15
Кадастровые номера образованных объектов недвижимости:	69:40:0300081:266
Сведения о включении объекта недвижимости в состав предприятия как имущественного комплекса:	

Государственный регистратор		ФГИС ЕГРН
полное наименование должности	подпись	инициалы, фамилия

М.П.

Выписка из ЕГРН об объекте недвижимости

Раздел 1

Выписка из Единого государственного реестра недвижимости об объекте недвижимости

Сведения о характеристиках объекта недвижимости

Земельный участок			
(вид объекта недвижимости)			
Лист № ___ Раздела 1	Всего листов раздела 1: ___	Всего разделов: ___	Всего листов выписки: ___
05.02.2018 № 99/2018/76307878			
Кадастровый номер:		**69:40:0300081:27**	

Категория земель:	Земли населённых пунктов
Виды разрешенного использования:	Земельные участки (территории) общего пользования
Сведения о кадастровом инженере:	Иванова Елена Васильевна №59-14-615
Сведения о лесах, водных объектах и об иных природных объектах, расположенных в пределах земельного участка:	данные отсутствуют
Сведения о том, что земельный участок полностью или частично расположен в границах зоны с особыми условиями использования территории или территории объекта культурного наследия	данные отсутствуют
Сведения о том, что земельный участок расположен в границах особой экономической зоны, территории опережающего социально-экономического развития, зоны территориального развития в Российской Федерации, игорной зоны:	данные отсутствуют
Сведения о том, что земельный участок расположен в границах особо охраняемой природной территории, охотничьих угодий, лесничеств, лесопарков:	данные отсутствуют
Сведения о результатах проведения государственного земельного надзора:	данные отсутствуют
Сведения о расположении земельного участка в границах территории, в отношении которой утвержден проект межевания территории:	данные отсутствуют

Государственный регистратор		ФГИС ЕГРН
полное наименование должности	подпись	инициалы, фамилия

М.П.

Раздел 1

Выписка из Единого государственного реестра недвижимости об объекте недвижимости

Сведения о характеристиках объекта недвижимости

Земельный участок			
(вид объекта недвижимости)			
Лист № ___ Раздела 1	Всего листов раздела 1: ___	Всего разделов: ___	Всего листов выписки: ___
05.02.2018 № 99/2018/76307878			
Кадастровый номер:		69:40:0300081:27	

Условный номер земельного участка:	данные отсутствуют
Сведения о принятии акта и (или) заключении договора, предусматривающих предоставление в соответствии с земельным законодательством исполнительным органом государственной власти или органом местного самоуправления находящегося в государственной или муниципальной собственности земельного участка для строительства наемного дома социального использования или наемного дома коммерческого использования:	данные отсутствуют
Сведения о том, что земельный участок или земельные участки образованы на основании решения об изъятии земельного участка и (или) расположенного на нем объекта недвижимости для государственных или муниципальных нужд:	данные отсутствуют
Сведения о том, что земельный участок образован из земель или земельного участка, государственная собственность на которые не разграничена:	данные отсутствуют
Сведения о наличии земельного спора о местоположении границ земельных участков:	данные отсутствуют
Статус записи об объекте недвижимости:	Сведения об объекте недвижимости имеют статус "актуальные, ранее учтенные"
Особые отметки:	Посредством данного земельного участка обеспечен доступ к земельному участку (земельным участкам) с кадастровым номером (кадастровыми номерами) 69:40:0000000:4489, 69:40:0300081:266. Сведения необходимые для заполнения раздела 2 отсутствуют. Сведения необходимые для заполнения раздела 3.1 отсутствуют.
Получатель выписки:	ДЕПАРТАМЕНТ УПРАВЛЕНИЯ ИМУЩЕСТВОМ И ЗЕМЕЛЬНЫМИ РЕСУРСАМИ АДМИНИСТРАЦИИ ГОРОДА ТВЕРИ

Государственный регистратор		ФГИС ЕГРН
полное наименование должности	подпись	инициалы, фамилия

М.П.

Выписка из Единого государственного реестра недвижимости об объекте недвижимости
Описание местоположения земельного участка

Земельный участок			
(вид объекта недвижимости)			
Лист № ___ Раздела 3	Всего листов раздела 3 : ___	Всего разделов: ___	Всего листов выписки: ___
05.02.2018 № 99/2018/76307878			
Кадастровый номер:		69:40:0300081:27	

План (чертеж, схема) земельного участка

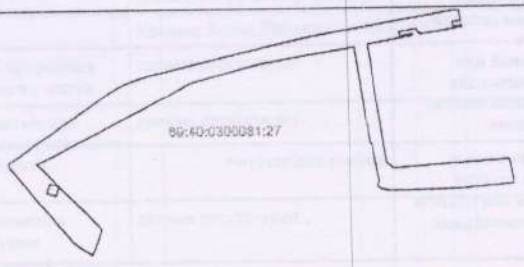

Масштаб 1: данные отсутствуют	Условные обозначения:		

Государственный регистратор		ФГИС ЕГРН
полное наименование должности	подпись	инициалы, фамилия

М.П.

32

Раздел 3.2

Выписка из Единого государственного реестра недвижимости об объекте недвижимости
Описание местоположения земельного участка

Земельный участок			
(вид объекта недвижимости)			
Лист № ___ Раздела 3.2	Всего листов раздела 3.2: ___	Всего разделов: ___	Всего листов выписки: ___
05.02.2018 № 99/2018/76307878			
Кадастровый номер:		69:40:0300081:27	

Сведения о характерных точках границы земельного участка

Система координат: СК кадастрового округа, зона 2
Зона №

Номер точки	Координаты		Описание закрепления на местности	Средняя квадратическая погрешность определения координат характерных точек границ земельного участка, м
	X	Y		
1	2	3	4	5
1	290968.84	2273161.96	данные отсутствуют	данные отсутствуют
2	290956.64	2273164.7	данные отсутствуют	данные отсутствуют
3	290955.1	2273155.46	данные отсутствуют	данные отсутствуют
4	290950.04	2273156.2	данные отсутствуют	данные отсутствуют
5	290951.73	2273165.81	данные отсутствуют	данные отсутствуют
6	290949.66	2273166.28	данные отсутствуют	данные отсутствуют
7	290948.24	2273157.86	данные отсутствуют	данные отсутствуют
8	290941.82	2273119.9	данные отсутствуют	данные отсутствуют
9	290943.68	2273119.59	данные отсутствуют	данные отсутствуют
10	290943.18	2273116.66	данные отсутствуют	данные отсутствуют
11	290948.18	2273115.79	данные отсутствуют	данные отсутствуют
12	290944.77	2273096.09	данные отсутствуют	данные отсутствуют
13	290939.9	2273096.84	данные отсутствуют	данные отсутствуют
14	290942.18	2273110.72	данные отсутствуют	данные отсутствуют
15	290940.32	2273111.03	данные отсутствуют	данные отсутствуют

Государственный регистратор		ФГИС ЕГРН
полное наименование должности	подпись	инициалы, фамилия

М.П.

Раздел 3.2

Выписка из Единого государственного реестра недвижимости об объекте недвижимости
Описание местоположения земельного участка

Земельный участок			
(вид объекта недвижимости)			
Лист № ___ Раздела 3.2	Всего листов раздела 3.2 : ___	Всего разделов: ___	Всего листов выписки: ___
05.02.2018 № 99/2018/76307878			
Кадастровый номер:		69:40:0300081:27	

Сведения о характерных точках границы земельного участка

Система координат: СК кадастрового округа, зона 2
Зона №

Номер точки	Координаты		Описание закрепления на местности	Средняя квадратическая погрешность определения координат характерных точек границ земельного участка, м
	X	Y		
1	2	3	4	5
16	290932.98	2273067.67	данные отсутствуют	данные отсутствуют
17	290931.71	2273060.18	данные отсутствуют	данные отсутствуют
18	290897.86	2273065.48	данные отсутствуют	данные отсутствуют
19	290824.89	2273077.09	данные отсутствуют	данные отсутствуют
20	290798.62	2273081.26	данные отсутствуют	данные отсутствуют
21	290792	2273088.81	данные отсутствуют	данные отсутствуют
22	290794.17	2273118.22	данные отсутствуют	данные отсутствуют
23	290795.07	2273130.29	данные отсутствуют	данные отсутствуют
24	290797.61	2273164.7	данные отсутствуют	данные отсутствуют
25	290801.59	2273218.55	данные отсутствуют	данные отсутствуют
26	290800.37	2273218.97	данные отсутствуют	данные отсутствуют
27	290788.79	2273221.44	данные отсутствуют	данные отсутствуют
28	290774.1	2273224.23	данные отсутствуют	данные отсутствуют
29	290768.25	2273163.96	данные отсутствуют	данные отсутствуют
30	290766.78	2273085.96	данные отсутствуют	данные отсутствуют

Государственный регистратор		ФГИС ЕГРН
полное наименование должности	подпись	инициалы, фамилия

М.П.

Выписка из ЕГРН об объекте недвижимости

33

Раздел 3.2

Выписка из Единого государственного реестра недвижимости об объекте недвижимости
Описание местоположения земельного участка

Земельный участок			
(вид объекта недвижимости)			
Лист № ___ Раздела 3.2	Всего листов раздела 3.2: ___	Всего разделов: ___	Всего листов выписки: ___
05.02.2018 № 99/2018/76307878			
Кадастровый номер:		69:40:0300081:27	

Сведения о характерных точках границы земельного участка

Система координат: СК кадастрового округа, зона 2
Зона №

Номер точки	Координаты		Описание закрепления на местности	Средняя квадратическая погрешность определения координат характерных точек границ земельного участка, м
	X	Y		
1	2	3	4	5
31	290768.72	2273075.95	данные отсутствуют	данные отсутствуют
32	290771.54	2273071.19	данные отсутствуют	данные отсутствуют
33	290778.5	2273072.71	данные отсутствуют	данные отсутствуют
34	290820.16	2273064.93	данные отсутствуют	данные отсутствуют
35	290819.81	2273062.71	данные отсутствуют	данные отсутствуют
36	290847.47	2273058.3	данные отсутствуют	данные отсутствуют
37	290892.1	2273051.21	данные отсутствуют	данные отсутствуют
38	290928.86	2273045.36	данные отсутствуют	данные отсутствуют
39	290910.9	2272937.9	данные отсутствуют	данные отсутствуют
40	290905.4	2272915.41	данные отсутствуют	данные отсутствуют
41	290899.2	2272892.14	данные отсутствуют	данные отсутствуют
42	290898.95	2272891.22	данные отсутствуют	данные отсутствуют
43	290890.64	2272860.02	данные отсутствуют	данные отсутствуют
44	290809.3	2272702.6	данные отсутствуют	данные отсутствуют
45	290806.71	2272697.4	данные отсутствуют	данные отсутствуют

Государственный регистратор		ФГИС ЕГРН
полное наименование должности	подпись	инициалы, фамилия

М.П.

Выписка из Единого государственного реестра недвижимости об объекте недвижимости
Описание местоположения земельного участка

Земельный участок			
(вид объекта недвижимости)			
Лист № ___ Раздела 3.2	Всего листов раздела 3.2 : ___	Всего разделов: ___	Всего листов выписки: ___
05.02.2018 № 99/2018/76307878			
Кадастровый номер:		69:40:0300081:27	

Сведения о характерных точках границы земельного участка

Система координат: СК кадастрового округа, зона 2
Зона №

Номер точки	Координаты		Описание закрепления на местности	Средняя квадратическая погрешность определения координат характерных точек границ земельного участка, м
	X	Y		
1	2	3	4	5
46	290801.62	2272687.2	данные отсутствуют	данные отсутствуют
47	290746.73	2272740.16	данные отсутствуют	данные отсутствуют
48	290724.97	2272759.45	данные отсутствуют	данные отсутствуют
49	290695.43	2272748.45	данные отсутствуют	данные отсутствуют
50	290703.87	2272737.05	данные отсутствуют	данные отсутствуют
51	290710.99	2272727.06	данные отсутствуют	данные отсутствуют
52	290782.67	2272669.34	данные отсутствуют	данные отсутствуют
53	290801.51	2272654.02	данные отсутствуют	данные отсутствуют
54	290869.59	2272751.34	данные отсутствуют	данные отсутствуют
55	290880.99	2272768.07	данные отсутствуют	данные отсутствуют
56	290889.48	2272783.92	данные отсутствуют	данные отсутствуют
57	290895.69	2272801.19	данные отсутствуют	данные отсутствуют
58	290900.49	2272818.36	данные отсутствуют	данные отсутствуют
59	290930.35	2272946.48	данные отсутствуют	данные отсутствуют
60	290932.75	2272957.73	данные отсутствуют	данные отсутствуют

Государственный регистратор		ФГИС ЕГРН
полное наименование должности	подпись	инициалы, фамилия

М.П.

Раздел 3.2

Выписка из Единого государственного реестра недвижимости об объекте недвижимости
Описание местоположения земельного участка

Земельный участок			
(вид объекта недвижимости)			
Лист № ___ Раздела 3.2	Всего листов раздела 3.2: ___	Всего разделов: ___	Всего листов выписки: ___
05.02.2018 № 99/2018/76307878			
Кадастровый номер:		69:40:0300081:27	

Сведения о характерных точках границы земельного участка

Система координат: СК кадастрового округа, зона 2
Зона №

Номер точки	Координаты		Описание закрепления на местности	Средняя квадратическая погрешность определения координат характерных точек границ земельного участка, м
	X	Y		
1	2	3	4	5
61	290939.2	2272987.73	данные отсутствуют	данные отсутствуют
62	290949.97	2273049.07	данные отсутствуют	данные отсутствуют
63	290765.55	2272708.54	данные отсутствуют	данные отсутствуют
64	290768.8	2272698.09	данные отсутствуют	данные отсутствуют
65	290779.26	2272701.1	данные отсутствуют	данные отсутствуют
66	290776.22	2272711.7	данные отсутствуют	данные отсутствуют

Государственный регистратор		ФГИС ЕГРН
полное наименование должности	подпись	инициалы, фамилия

М.П.

Раздел 4

Выписка из Единого государственного реестра недвижимости об объекте недвижимости
Сведения о частях земельного участка

Земельный участок			
(вид объекта недвижимости)			
Лист № ___ Раздела 4	Всего листов раздела 4 : ___	Всего разделов: ___	Всего листов выписки: ___
05.02.2018 № 99/2018/76307878			
Кадастровый номер:		69:40:0300081:27	

План (чертеж, схема) части земельного участка		Учетный номер части: 69:40:0300081:27/1	
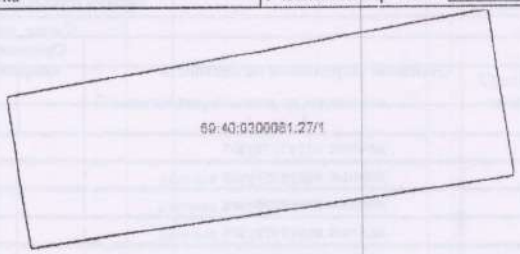			
Масштаб 1: данные отсутствуют	Условные обозначения:		

Государственный регистратор		ФГИС ЕГРН
полное наименование должности	подпись	инициалы, фамилия

М.П.

35

Раздел 4

Выписка из Единого государственного реестра недвижимости об объекте недвижимости
Сведения о частях земельного участка

Земельный участок			
(вид объекта недвижимости)			
Лист № ___ Раздела 4	Всего листов раздела 4: ___	Всего разделов: ___	Всего листов выписки: ___
05.02.2018 № 99/2018/76307878			
Кадастровый номер:		69:40:0300081:27	

План (чертеж, схема) части земельного участка		Учетный номер части: 69:40:0300081:27/2	
0300081:27/2			
Масштаб 1: данные отсутствуют	Условные обозначения:		

Государственный регистратор		ФГИС ЕГРН
полное наименование должности	подпись	инициалы, фамилия

М.П.

Выписка из Единого государственного реестра недвижимости об объекте недвижимости
Сведения о частях земельного участка

Земельный участок			
(вид объекта недвижимости)			
Лист № ___ Раздела 4.1	Всего листов раздела 4.1: ___	Всего разделов: ___	Всего листов выписки: ___
05.02.2018 № 99/2018/76307878			
Кадастровый номер:		69:40:0300081:27	

Учетный номер части	Площадь ($м^2$)	Содержание ограничения в использовании или ограничения права на объект недвижимости или обременения объекта недвижимости
1	2	3
1	74	Ограничения прав на земельный участок, предусмотренные статьями 56, 56.1 Земельного кодекса Российской Федерации, 69.40.2.47, Постановление Правительства Тверской области № 29-пп от 02.02.2015
2	103	Ограничения прав на земельный участок, предусмотренные статьями 56, 56.1 Земельного кодекса Российской Федерации, 69.40.2.35, Постановление Правительства Тверской области № 13-пп от 21.01.2014

Государственный регистратор		ФГИС ЕГРН
полное наименование должности	подпись	инициалы, фамилия

М.П.

Раздел 4.2

Выписка из Единого государственного реестра недвижимости об объекте недвижимости

Сведения о частях земельного участка

Земельный участок			
(вид объекта недвижимости)			
Лист № ___ Раздела 4.2	Всего листов раздела 4.2: ___	Всего разделов: ___	Всего листов выписки: ___
05.02.2018 № 99/2018/76307878			
Кадастровый номер:	69:40:0300081:27		

Сведения о характерных точках границы части (частей) земельного участка

Учетный номер части: 1

Система координат: СК кадастрового округа, зона 2

Зона №

Номер точки	Координаты, м		Описание закрепления на местности	Средняя квадратическая погрешность определения координат характерных точек границы части земельного участка, м
	X	Y		
1	2	3	4	5
53	290801.51	2272654.02	данные отсутствуют	0.1
67	290909.84	2273063.6	данные отсутствуют	данные отсутствуют
68	290907.27	2273048.8	данные отсутствуют	данные отсутствуют
69	290902.57	2273049.54	данные отсутствуют	данные отсутствуют
70	290904.75	2273064.4	данные отсутствуют	данные отсутствуют
71	290907.44	2272848.17	данные отсутствуют	данные отсутствуют
72	290906.53	2272844.27	данные отсутствуют	данные отсутствуют
73	290884.7	2272848.53	данные отсутствуют	данные отсутствуют
74	290886.62	2272852.23	данные отсутствуют	данные отсутствуют
75	290799.39	2272655.74	данные отсутствуют	данные отсутствуют
76	290808.34	2272663.78	данные отсутствуют	данные отсутствуют

Государственный регистратор		ФГИС ЕГРН
полное наименование должности	подпись	инициалы, фамилия

М.П.

Выписка из ЕГРН об объекте недвижимости

Раздел 4.2

Выписка из Единого государственного реестра недвижимости об объекте недвижимости
Сведения о частях земельного участка

Земельный участок			
(вид объекта недвижимости)			
Лист № ___ Раздела 4.2	Всего листов раздела 4.2: ___	Всего разделов: ___	Всего листов выписки: ___
05.02.2018 № 99/2018/76307878			
Кадастровый номер:		69:40:0300081:27	

Сведения о характерных точках границы части (частей) земельного участка

Учетный номер части: 2

Система координат: СК кадастрового округа, зона 2
Зона №

Номер точки	Координаты, м		Описание закрепления на местности	Средняя квадратическая погрешность определения координат характерных точек границы части земельного участка, м
	X	Y		
1	2	3	4	5
53	290801.51	2272654.02	данные отсутствуют	0.1
67	290909.84	2273063.6	данные отсутствуют	данные отсутствуют
68	290907.27	2273048.8	данные отсутствуют	данные отсутствуют
69	290902.57	2273049.54	данные отсутствуют	данные отсутствуют
70	290904.75	2273064.4	данные отсутствуют	данные отсутствуют
71	290907.44	2272848.17	данные отсутствуют	данные отсутствуют
72	290906.53	2272844.27	данные отсутствуют	данные отсутствуют
73	290884.7	2272848.53	данные отсутствуют	данные отсутствуют
74	290886.62	2272852.23	данные отсутствуют	данные отсутствуют
75	290799.39	2272655.74	данные отсутствуют	данные отсутствуют
76	290808.34	2272663.78	данные отсутствуют	данные отсутствуют

Государственный регистратор		ФГИС ЕГР
полное наименование должности	подпись	инициалы

М.П.

ДЕПАРТАМЕНТ УПРАВЛЕНИЯ ИМУЩЕСТВЕННЫМИ И ЗЕМЕЛЬНЫМИ РЕСУРСАМИ АДМИНИСТРАЦИИ ГОРОДА ТВЕРИ
ПРОШНУРОВАНО
ПРОНУМЕРОВАНО
СКРЕПЛЕНО ПЕЧАТЬЮ
Листов 36 (тридцать шесть)
Дата 08.02.2018
Специалист

1 экз. направлен отдел архитектуры

СОГЛАШЕНИЕ О РАСТОРЖЕНИИ
договора безвозмездного пользования земельными участками от 12.02.2018 № 84-1
№ 11-1

г. Тверь «30» 01 2019 г.

Администрация города Твери в лице заместителя Главы администрации города Твери Андрея Викторовича Гаврилина, действующего на основании распоряжения администрации города Твери от 21.12.2017 № 1425-к «О переводе работника на другую работу», распоряжения администрации города Твери от 18.12.2017 № 925 «О наделении полномочиями», Устава города Твери, именуемая в дальнейшем «Ссудодатель», с одной стороны, и департамент архитектуры и градостроительства администрации города Твери, ИНН 6901093788, ОГРН 1056900236040, адрес: город Тверь, улица Советская, дом 11, в лице начальника департамента Дмитрия Николаевича Арестова, действующего на основании Положения, именуемый в дальнейшем «Ссудополучатель», с другой стороны, заключили настоящее соглашение о нижеследующем.

1. Договор безвозмездного пользования земельными участками от 12.02.2018 № 84-1 считать расторгнутым по соглашению сторон.
2. Настоящее соглашение оформлено в 2-х экземплярах, имеющих равную юридическую силу, и вступает в силу со дня его подписания.

«Ссудодатель»	«Ссудополучатель»
Администрация города Твери	Департамент архитектуры и градостроительства администрации города Твери
Адрес: 170100, г. Тверь ул. Советская, д. 11	Адрес: 170100, г. Тверь ул. Советская, д. 11
Заместитель Главы администрации города Твери	Начальник департамента
_____ /А.В. Гаврилин/ М.П. (подпись)	_____ /Д.Н. Арестов/ М.П. (подпись)

АКТ ПРИЕМА-ПЕРЕДАЧИ
к соглашению о расторжении договора безвозмездного пользования земельными участками от 12.02.2018 № 84-1
от 30.01.2019 № 11-1

г. Тверь «30» 01 2019 г.

Администрация города Твери в лице заместителя Главы администрации города Твери Андрея Викторовича Гаврилина, действующего на основании распоряжения администрации города Твери от 21.12.2017 № 1425-к «О переводе работника на другую работу», распоряжения администрации города Твери от 18.12.2017 № 925 «О наделении полномочиями», Устава города Твери, именуемая в дальнейшем «Ссудодатель», с одной стороны, принимает, а департамент архитектуры и градостроительства администрации города Твери, ИНН 6901093788, ОГРН 1056900236040, адрес: город Тверь, улица Советская, дом 11, в лице начальника департамента Дмитрия Николаевича Арестова, действующего на основании Положения, именуемый в дальнейшем «Ссудополучатель», с другой стороны, передает:

- земельный участок, расположенный по адресу: местоположение установлено относительно ориентира, расположенного за пределами участка, ориентир жилой дом, участок находится примерно в 42 м от ориентира по направлению на север, почтовый адрес ориентира: Тверская обл., г. Тверь, ул. Болотникова, д. 2, корп. Б, с кадастровым номером 69:40:0100177:109, площадью 279 кв.м;

- земельный участок, расположенный по адресу: местоположение установлено относительно ориентира, расположенного за пределами участка, ориентир жилой дом, участок находится примерно в 35 м от ориентира по направлению на северо-восток, почтовый адрес ориентира: Тверская обл., г. Тверь, ул. Болотникова, д. 2, корп. Б, с кадастровым номером 69:40:0100177:99, площадью 2041 кв.м;

- земельный участок, расположенный по адресу: местоположение установлено относительно ориентира, расположенного за пределами участка, ориентир жилой дом, участок находится примерно в 558 м от ориентира по направлению на север, почтовый адрес ориентира: Тверская обл., г. Тверь, ул. Чудова, д. 14, с кадастровым номером 69:40:0100213:14, площадью 19516 кв.м;

- земельный участок, расположенный по адресу: местоположение установлено относительно ориентира, расположенного в границах участка, почтовый адрес ориентира: Тверская область, Калининский р-н, г. Тверь, ж/д ст. Дорошиха, с кадастровым номером 69:40:0100214:39, площадью 2517 кв.м;

- земельный участок, расположенный по адресу: местоположение установлено относительно ориентира, расположенного в границах участка, почтовый адрес ориентира: Тверская обл., г. Тверь, ст. Дорошиха, с кадастровым номером 69:40:0100214:6, площадью 7033 кв.м;

- земельный участок, расположенный по адресу: местоположение установлено относительно ориентира, расположенного в границах участка, почтовый адрес ориентира: Тверская обл., г. Тверь, ст. Дорошиха, с кадастровым номером 69:40:0100214:8, площадью 20724 кв.м;

- земельный участок, расположенный по адресу: местоположение установлено относительно ориентира, расположенного в границах участка, почтовый адрес ориентира: Тверская обл., г. Тверь, Двор Пролетарки, д. 164, с кадастровым номером 69:40:0300081:27, площадью 21258 кв.м.

«Ссудодатель»	«Ссудополучатель»
Администрация города Твери	Департамент архитектуры и градостроительства администрации города Твери
Адрес: 170100, г. Тверь ул. Советская, д. 11	Адрес: 170100, г. Тверь ул. Советская, д. 11
Заместитель Главы администрации города Твери	Начальник департамента
_____ /А.В. Гаврилин/ М.П. (подпись)	_____ /Д.Н. Арестов/ М.П. (подпись)

ДЕПАРТАМЕНТ УПР
ИМУЩЕСТВОМ И ЗЕМЕЛЬ
АДМИНИСТРАЦИИ ГОРОДА
ПРОШНУРОВАНО
ПРОНУМЕРОВАНО
СКРЕПЛЕНО ПЕЧАТЬЮ
Листов 3 (три)
Дата 24.01.2019
Специалист
Общий
отдел

ДОГОВОР
безвозмездного пользования земельными участками

г. Тверь № 12-1 от 30.01. 2019 г.

Администрация города Твери в лице заместителя Главы администрации города Твери Андрея Викторовича Гаврилина, действующего на основании распоряжения администрации города Твери от 21.12.2017 № 1425-к «О переводе работника на другую работу», распоряжения администрации города Твери от 18.12.2017 № 925 «О наделении полномочиями», Устава города Твери, именуемая в дальнейшем «Ссудодатель», с одной стороны, и департамент архитектуры и градостроительства администрации города Твери, ИНН 6901093788, ОГРН 1056900236040, адрес: город Тверь, улица Советская, дом 11, в лице начальника департамента Дмитрия Николаевича Арестова, действующего на основании Положения, именуемый в дальнейшем «Ссудополучатель», с другой стороны, вместе именуемые «Стороны», заключили настоящий договор (далее - Договор) о нижеследующем:

1. Предмет Договора

1.1. «Ссудодатель» обязуется предоставить, а «Ссудополучатель» обязуется принять в безвозмездное пользование:

- земельный участок, относящийся к категории земель населенных пунктов, площадью 279 кв.м, расположенный по адресу: местоположение установлено относительно ориентира, расположенного за пределами участка, ориентир жилой дом, участок находится примерно в 42 м по направлению на север от ориентира, почтовый адрес ориентира: Тверская обл., г. Тверь, ул. Болотникова, д. 2, корп. Б, кадастровый номер участка 69:40:0100177:109, разрешенное использование: земельные участки (территории) общего пользования;
- земельный участок, относящийся к категории земель населенных пунктов, площадью 2041 кв.м, расположенный по адресу: местоположение установлено относительно ориентира, расположенного за пределами участка, ориентир жилой дом, участок находится примерно в 35 м по направлению на северо-восток от ориентира, почтовый адрес ориентира: Тверская обл., г. Тверь, ул. Болотникова, д. 2, корп. Б, кадастровый номер участка 69:40:0100177:99, разрешенное использование: земельные участки (территории) общего пользования;
- земельный участок, относящийся к категории земель населенных пунктов, площадью 19515,5 кв.м, расположенный по адресу: местоположение установлено относительно ориентира, расположенного за пределами участка, ориентир жилой дом, участок находится примерно в 558 м по направлению на север от ориентира, почтовый адрес ориентира: Тверская обл., г. Тверь, ул. Чудова, д. 14, кадастровый номер участка 69:40:0100213:14, разрешенное использование: земельные участки (территории) общего пользования;
- земельный участок, относящийся к категории земель населенных пунктов, площадью 2517 кв.м, расположенный по адресу: местоположение установлено относительно ориентира, расположенного в границах участка, почтовый адрес ориентира: Тверская область, г. Тверь, ж/д ст. «Дорошиха», кадастровый номер участка 69:40:0100214:39, разрешенное использование: земельные участки (территории) общего пользования;
- земельный участок, относящийся к категории земель населенных пунктов, площадью 7033,3 кв.м, расположенный по адресу: местоположение установлено относительно ориентира, расположенного в границах участка, почтовый адрес ориентира: Тверская обл., г. Тверь, ст. Дорошиха, кадастровый номер участка 69:40:0100214:6, разрешенное использование: земельные участки (территории) общего пользования;
- земельный участок, относящийся к категории земель населенных пунктов, площадью 20724,3 кв.м, расположенный по адресу: местоположение установлено относительно ориентира, расположенного в границах участка, почтовый адрес ориентира: Тверская обл., г. Тверь, ст. Дорошиха, кадастровый номер участка 69:40:0100214:8, разрешенное использование: земельные участки (территории) общего пользования;

- земельный участок, относящийся к категории земель населенных пунктов, площадью 21258 кв.м, расположенный по адресу: местоположение установлено относительно ориентира, расположенного в границах участка, почтовый адрес ориентира: Тверская обл., г. Тверь, Двор Пролетарки, д. 164, кадастровый номер участка 69:40:0300081:27, разрешенное использование: земельные участки (территории) общего пользования (далее - Участок).

1.2. Участок предоставляется «Ссудополучателю» для целей проектирования и строительства объекта «Строительство мостового перехода через реку Волга в г. Твери (Западный мост)» (в т.ч. ПИР)».

1.3. Согласно сведениям Единого государственного реестра недвижимости:

- на земельном участке с кадастровым номером 69:40:0100213:14 расположено сооружение с кадастровым номером 69:40:0000000:4870;

- на земельном участке с кадастровым номером 69:40:0100214:6 расположено сооружение с кадастровым номером 69:40:0000000:787;

- на земельном участке с кадастровым номером 69:40:0300081:27 расположены сооружения с кадастровыми номерами 69:40:0000000:4261, 69:40:0000000:4379, 69:40:0000000:4611.

1.4. Участок относится к земельным участкам, государственная собственность на которые не разграничена.

1.5. Обременения Участка и ограничения его использования:

- предоставлять беспрепятственный доступ в установленном порядке к объектам сетей работников предприятий (организаций) эксплуатационных служб города, в ведении которых находятся инженерные сети, для их ремонта технического обслуживания, выполнения строительно-монтажных работ, связанных с подключением к сетям;

- обеспечить временное использование Участка для производства проектно-изыскательских работ, прокладки и ремонта инженерных сетей и коммуникаций;

- обеспечить сохранность подземных инженерных сетей.

2. Срок Договора

2.1. Участок передается в безвозмездное пользование на срок по 25.01.2020 года.

2.2. Договор вступает в силу со дня его подписания «Сторонами».

3. Права и обязанности Сторон

3.1. «Ссудодатель» имеет право:

3.1.1. требовать досрочного расторжения Договора в случаях, предусмотренных настоящим Договором и действующим законодательством Российской Федерации;

3.1.2. требовать возмещения убытков, причиненных ухудшением качества Участка и экологической обстановки в результате хозяйственной деятельности «Ссудополучателя», а также по иным основаниям, предусмотренным законодательством Российской Федерации;

3.1.3. осуществлять контроль за использованием предоставленного в безвозмездное пользование Участка;

3.1.4. обращаться в суд по вопросам нарушения «Ссудополучателем» условий и положений настоящего Договора;

3.1.5. на беспрепятственный доступ на территорию Участка с целью его осмотра на предмет соблюдения условий Договора;

3.1.6. изъять земельный участок для муниципальных нужд в порядке, установленном законодательством Российской Федерации;

3.1.7. требовать от «Ссудополучателя» надлежащего использования Участка в соответствии с Земельным кодексом Российской Федерации и настоящим договором.

3.2. «Ссудодатель» обязан:

3.2.1. в течение 15 дней после заключения Договора передать «Ссудополучателю» Участок по Акту приема-передачи (приложение), который является неотъемлемой частью настоящего Договора;

3.2.2. передать «Ссудополучателю» Участок в состоянии, соответствующем условиям Договора и позволяющем его использовать в соответствии с целевым назначением, указанным в пункте 1.2 Договора.

3.3. «Ссудополучатель» имеет право:

3.3.1. использовать участок на условиях, установленных Договором;

3.3.2. в любое время отказаться от Договора, уведомив в письменной форме «Ссудополучателя» об отказе от права безвозмездного пользования Участком.

3.4. «Ссудополучатель» обязан:

3.4.1. выполнять в полном объеме все условия Договора;

3.4.2. принять, а также возвратить Участок по окончании срока действия настоящего Договора либо в случае его досрочного расторжения по Акту приема-передачи;

3.4.3. использовать земельный участок в соответствии с установленным для него целевым назначением, принадлежностью к категории земель и разрешенным использованием способами, не наносящими вреда окружающей среде, в том числе земле как природному объекту;

3.4.4. соблюдать установленный режим использования земель;

3.4.5. не допускать ухудшения качества участка, экологической обстановки на используемом Участке и прилегающих к нему территориях, а также выполнять работу по благоустройству Участка;

3.4.6. осуществлять комплекс установленных законодательством Российской Федерации мероприятий по рациональному использованию и охране земель согласно генеральному плану города Твери;

3.4.7. обеспечить «Ссудодателю» (его законным представителям), представителям органов государственного земельного контроля доступ на Участок по их требованию;

3.4.8. возмещать «Ссудодателю» убытки, включая упущенную выгоду, в связи с ухудшением качества земель и экологической обстановки в результате своей хозяйственной деятельности;

3.4.9. в течение трех дней известить «Ссудодателя» в письменном виде об изменениях своего адреса, иных реквизитов, а также о принятых решениях о ликвидации либо реорганизации;

3.4.10. сохранять межевые, геодезические и другие специальные знаки, установленные на земельных участках в соответствии с законодательством Российской Федерации;

3.4.11. при прекращении Договора вернуть «Ссудодателю» Участок в том состоянии, в котором он его получил, или в состоянии, обусловленном Договором;

3.4.12. в случае заключения Договора на срок более года в установленном законом порядке зарегистрировать настоящий Договор, а также изменения и дополнения к нему в органах, осуществляющих государственную регистрацию прав на недвижимое имущество и сделок с ним, а также нести расходы на их государственную регистрацию;

3.4.13. не передавать свои права и обязанности по Договору третьим лицам.

3.5. «Ссудополучатель» и «Ссудодатель» имеют иные права и несут иные обязанности, установленные законодательством Российской Федерации.

4. Ответственность Сторон

4.1. За нарушение условий настоящего договора «Стороны» несут ответственность, предусмотренную действующим законодательством Российской Федерации.

4.2. В случае неисполнения или ненадлежащего исполнения условий Договора виновная сторона обязана возместить причиненные убытки, включая упущенную выгоду, в соответствии с законодательством Российской Федерации.

5. Изменение, расторжение и прекращение Договора

5.1. Все изменения Договора оформляются «Сторонами» в письменной форме.

5.2. Действие Договора прекращается по истечении срока, указанного в п. 2.1 настоящего Договора.

5.3. Договор может быть изменен или его действие прекращено по решению «Ссудодателя» или письменному соглашению Сторон:

5.3.1. по истечении срока, на который Участок был предоставлен;

5.3.2. при отказе «Ссудополучателя» от принадлежащего ему права безвозмездного пользования Участком;

5.3.3. при изъятии Участка для государственных или муниципальных нужд в соответствии с правилами, предусмотренными законодательством Российской Федерации;

5.3.4. в иных предусмотренных законодательством Российской Федерации случаях.

5.4. «Ссудополучатель» вправе требовать расторжения Договора:

- если Участок в силу обстоятельств, за которые «Ссудополучатель» не отвечает, окажется в состоянии, не пригодном для использования;

- если при заключении настоящего Договора «Ссудодатель» Участка не сообщил о правах третьих лиц на передаваемый Участок.

5.5. «Ссудодатель» Участка вправе потребовать расторжения Договора в случаях, когда «Ссудополучатель»:

- использует Участок не в соответствии с его целевым назначением и принадлежностью к категории, указанной в п. 1.1 настоящего Договора;

- без согласия «Ссудодателя» передал участок в пользование третьему лицу;

- в других случаях, предусмотренных законодательством Российской Федерации.

6. Особые условия Договора

6.1. Споры между «Сторонами» по Договору разрешаются в соответствии с законодательством Российской Федерации судом по месту нахождения «Ссудодателя».

6.2. Земельные споры, возникающие между «Сторонами» по вопросам, предусмотренным настоящим Договором или в связи с ним, разрешаются путем переговоров. В случае невозможности разрешения вышеуказанных споров путем переговоров - в судебном порядке.

6.3. Взаимоотношения сторон, не урегулированные настоящим Договором, регламентируются нормами действующего законодательства Российской Федерации.

6.4. Договор составлен в двух экземплярах, имеющих одинаковую юридическую силу.

Приложения:

1. Акт приема-передачи.

2. Выписки из Единого государственного реестра недвижимости об основных характеристиках и зарегистрированных правах на объект недвижимости.

«Ссудодатель»	«Ссудополучатель»
Администрация города Твери	Департамент архитектуры и градостроительства администрации города Твери
Адрес: 170100, г. Тверь ул. Советская, д. 11	Адрес: 170100, г. Тверь ул. Советская, д. 11
Заместитель Главы администрации города Твери	Начальник департамента
_____ /А.В. Гаврилин/ (подпись)	_____ /Д.Н. Арестов/ (подпись)
М.П.	М.П.

Акт приема-передачи
к договору безвозмездного пользования земельными участками
от 30.01.2019 № 12-1

г. Тверь «30» 01 2019 г.

Администрация города Твери в лице заместителя Главы администрации города Твери Андрея Викторовича Гаврилина, действующего на основании распоряжения администрации города Твери от 21.12.2017 № 1425-к «О переводе работника на другую работу», распоряжения администрации города Твери от 18.12.2017 № 925 «О наделении полномочиями», Устава города Твери, именуемая в дальнейшем «Ссудодатель», с одной стороны передает, а департамент архитектуры и градостроительства администрации города Твери, ИНН 6901093788, ОГРН 1056900236040, адрес: город Тверь, улица Советская, дом 11, в лице начальника департамента Дмитрия Николаевича Арестова, действующего на основании Положения, именуемый в дальнейшем «Ссудополучатель», с другой стороны, принимает:

- земельный участок, относящийся к категории земель населенных пунктов, площадью 279 кв.м, расположенный по адресу: местоположение установлено относительно ориентира, расположенного за пределами участка, ориентир жилой дом, участок находится примерно в 42 м по направлению на север от ориентира, почтовый адрес ориентира: Тверская обл., г. Тверь, ул. Болотникова, д. 2, корп. Б, кадастровый номер участка 69:40:0100177:109;

- земельный участок, относящийся к категории земель населенных пунктов, площадью 2041 кв.м, расположенный по адресу: местоположение установлено относительно ориентира, расположенного за пределами участка, ориентир жилой дом, участок находится примерно в 35 м по направлению на северо-восток от ориентира, почтовый адрес ориентира: Тверская обл., г. Тверь, ул. Болотникова, д. 2, корп. Б, кадастровый номер участка 69:40:0100177:99;

- земельный участок, относящийся к категории земель населенных пунктов, площадью 19515,5 кв.м, расположенный по адресу: местоположение установлено относительно ориентира, расположенного за пределами участка, ориентир жилой дом, участок находится примерно в 558 м по направлению на север от ориентира, почтовый адрес ориентира: Тверская обл., г. Тверь, ул. Чудова, д. 14, кадастровый номер участка 69:40:0100213:14;

- земельный участок, относящийся к категории земель населенных пунктов, площадью 2517 кв.м, расположенный по адресу: местоположение установлено относительно ориентира, расположенного в границах участка, почтовый адрес ориентира: Тверская область, г. Тверь, ж/д ст. «Дорошиха», кадастровый номер участка 69:40:0100214:39;

- земельный участок, относящийся к категории земель населенных пунктов, площадью 7033,3 кв.м, расположенный по адресу: местоположение установлено относительно ориентира, расположенного в границах участка, почтовый адрес ориентира: Тверская обл., г. Тверь, ст. Дорошиха, кадастровый номер участка 69:40:0100214:6;

- земельный участок, относящийся к категории земель населенных пунктов, площадью 20724,3 кв.м, расположенный по адресу: местоположение установлено относительно ориентира, расположенного в границах участка, почтовый адрес ориентира: Тверская обл., г. Тверь, ст. Дорошиха, кадастровый номер участка 69:40:0100214:8;

- земельный участок, относящийся к категории земель населенных пунктов, площадью 21258 кв.м, расположенный по адресу: местоположение установлено относительно ориентира, расположенного в границах участка, почтовый адрес ориентира: Тверская обл., г. Тверь, Двор Пролетарки, д. 164, кадастровый номер участка 69:40:0300081:27, для использования в целях проектирования и строительства объекта «Строительство мостового перехода через реку Волга в г. Твери (Западный мост)» (в т.ч. ПИР)».

«Ссудодатель»

Администрация города Твери

Адрес: 170100, г. Тверь
ул. Советская, д. 11

Заместитель Главы
администрации города Твери

_____/А.В. Гаврилин/
(подпись)

М.П.

«Ссудополучатель»

Департамент архитектуры и
градостроительства администрации города
Твери

Адрес: 170100, г. Тверь
ул. Советская, д. 11

Начальник департамента

_____/Д.Н. Арестов/
(подпись)

М.П.

Филиал Федерального государственного бюджетного учреждения "Федеральная служба государственной регистрации, кадастра и картографии" по Тверской области
полное наименование органа регистрации прав

Выписка из Единого государственного реестра недвижимости об основных характеристиках и зарегистрированных правах на объект недвижимости

Сведения об основных характеристиках объекта недвижимости

На основании запроса от 21.01.2019, поступившего на рассмотрение 21.01.2019, сообщаем, что согласно записям Единого государственного реестра недвижимости:

Раздел 1 Лист 1

Земельный участок			
вид объекта недвижимости			
Лист №1 Раздел 1	Всего листов раздела 1: 1	Всего разделов: 1	Всего листов выписки: 1

21 января 2019г. № КУВИ-001/2019-1194254	
Кадастровый номер:	69:40:0100177:109
Номер кадастрового квартала:	69:40:0100177
Дата присвоения кадастрового номера:	16.01.2006
Ранее присвоенный государственный учетный номер:	данные отсутствуют
Адрес (местоположение):	Местоположение установлено относительно ориентира, расположенного за пределами участка.Ориентир жилой дом.Участок находится примерно в 42 м, по направлению на север от ориентира. Почтовый адрес ориентира: Тверская обл, г Тверь, ул Болотникова, д 2, корп Б.
Площадь, м2:	279
Кадастровая стоимость, руб:	1
Кадастровые номера расположенных в пределах земельного участка объектов недвижимости:	данные отсутствуют
Категория земель:	Земли населенных пунктов
Виды разрешенного использования:	Земельные участки (территории) общего пользования, Земельные участки (территории) общего пользования
Статус записи об объекте недвижимости:	Сведения об объекте недвижимости имеют статус "актуальные, ранее учтенные"
Особые отметки:	Граница земельного участка не установлена в соответствии с требованиями земельного законодательства. Сведения для заполнения разделов: 2 - Сведения о зарегистрированных правах; 3 - Описание местоположения земельного участка, отсутствуют.
Получатель выписки:	Чернова Оксана (представитель заявителя), Заявитель: Департамент управления имуществом и земельными ресурсами администрации города Твери

полное наименование должности	подпись	инициалы, фамилия

М.П.

Филиал Федерального государственного бюджетного учреждения "Федеральная служба государственной регистрации, кадастра и картографии" по Тверской области
полное наименование органа регистрации прав

Выписка из Единого государственного реестра недвижимости об основных характеристиках и зарегистрированных правах на объект недвижимости

Сведения об основных характеристиках объекта недвижимости

На основании запроса от 21.01.2019, поступившего на рассмотрение 21.01.2019, сообщаем, что согласно записям Единого государственного реестра недвижимости:

Раздел 1 Лист 1

Земельный участок
вид объекта недвижимости

Лист №1 Раздел 1	Всего листов раздела 1: 1	Всего разделов: 1	Всего листов выписки: 1

21 января 2019г. № КУВИ-001/2019-1194369	
Кадастровый номер:	69:40:0100177:99

Номер кадастрового квартала:	69:40:0100177
Дата присвоения кадастрового номера:	13.07.2003
Ранее присвоенный государственный учетный номер:	данные отсутствуют
Адрес (местоположение):	Местоположение установлено относительно ориентира, расположенного за пределами участка.Ориентир жилой дом.Участок находится примерно в 35 м, по направлению на северо-восток от ориентира. Почтовый адрес ориентира: Тверская обл, г Тверь, ул Болотникова, д 2, корп Б.
Площадь, м2:	2041 +/- 16
Кадастровая стоимость, руб:	1
Кадастровые номера расположенных в пределах земельного участка объектов недвижимости:	данные отсутствуют
Категория земель:	Земли населенных пунктов
Виды разрешенного использования:	Земельные участки (территории) общего пользования, Земельные участки (территории) общего пользования
Статус записи об объекте недвижимости:	Сведения об объекте недвижимости имеют статус "актуальные, ранее учтенные"
Особые отметки:	Сведения для заполнения разделов: 2 - Сведения о зарегистрированных правах; 3 - Описание местоположения земельного участка, отсутствуют.
Получатель выписки:	Чернова Оксана (представитель заявителя), Заявитель: Департамент управления имуществом и земельными ресурсами администрации города Твери

полное наименование должности	подпись	инициалы, фамилия

М.П.

Филиал Федерального государственного бюджетного учреждения "Федеральная служба государственной регистрации, кадастра и картографии" по Тверской области
полное наименование органа регистрации прав

Выписка из Единого государственного реестра недвижимости об основных характеристиках и зарегистрированных правах на объект недвижимости

Сведения об основных характеристиках объекта недвижимости

На основании запроса от 21.01.2019, поступившего на рассмотрение 21.01.2019, сообщаем, что согласно записям Единого государственного реестра недвижимости:

Раздел 1 Лист 1

Земельный участок			
вид объекта недвижимости			
Лист №1 Раздел 1	Всего листов раздела 1: 1	Всего разделов: 2	Всего листов выписки: 2

21 января 2019г. № КУВИ-001/2019-1194656	
Кадастровый номер:	69:40:0100213:14
Номер кадастрового квартала:	69:40:0100213
Дата присвоения кадастрового номера:	08.12.2005
Ранее присвоенный государственный учетный номер:	данные отсутствуют
Адрес (местоположение):	Местоположение установлено относительно ориентира, расположенного за пределами участка.Ориентир жилой дом.Участок находится примерно в 558 м, по направлению на север от ориентира. Почтовый адрес ориентира: Тверская обл, г Тверь, ул Чудова, д 14.
Площадь, м2:	19515.5
Кадастровая стоимость, руб:	1
Кадастровые номера расположенных в пределах земельного участка объектов недвижимости:	69:40:0000000:4870
Категория земель:	Земли населенных пунктов
Виды разрешенного использования:	Земельные участки (территории) общего пользования, Земельные участки (территории) общего пользования
Статус записи об объекте недвижимости:	Сведения об объекте недвижимости имеют статус "актуальные, ранее учтенные"
Особые отметки:	Граница земельного участка не установлена в соответствии с требованиями земельного законодательства. Сведения для заполнения разделов: 2 - Сведения о зарегистрированных правах, отсутствуют.
Получатель выписки:	Чернова Оксана (представитель заявителя), Заявитель: Департамент управления имуществом и земельными ресурсами администрации города Твери

полное наименование должности	подпись	инициалы, фамилия

М.П.

Выписка из Единого государственного реестра недвижимости об основных характеристиках и зарегистрированных правах на объект недвижимости

Описание местоположения земельного участка

Земельный участок			
вид объекта недвижимости			
Лист №1 Раздел 3	Всего листов раздела 3: 1	Всего разделов: 2	Всего листов выписки: 2

21 января 2019г. № КУВИ-001/2019-1194656	
Кадастровый номер:	69:40:0100213:14

План (чертеж, схема) земельного участка

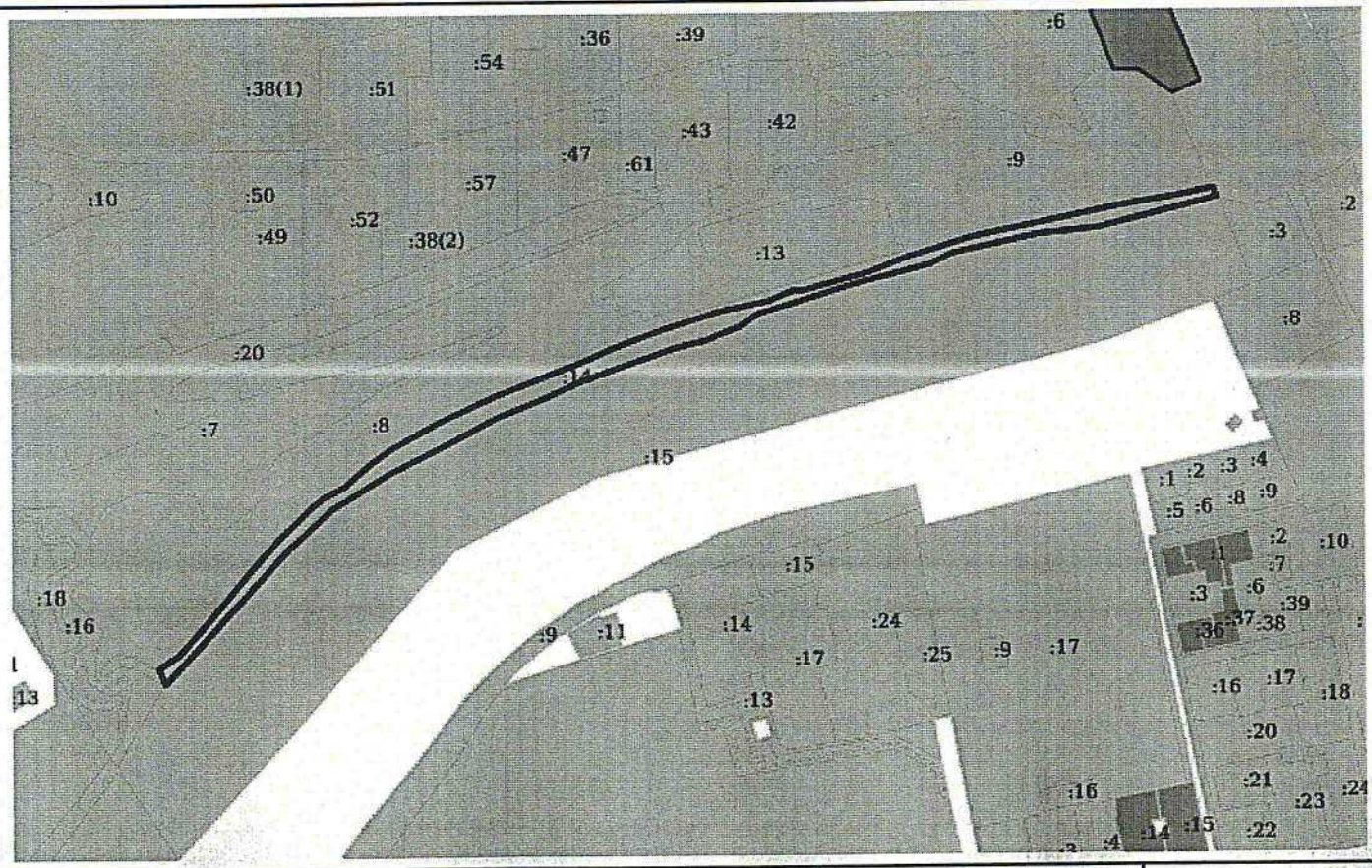

Масштаб 1:7000	Условные обозначения:		

полное наименование должности	подпись	инициалы, фамилия

М.П.

Филиал Федерального государственного бюджетного учреждения "Федеральная служба государственной регистрации, кадастра и картографии" по Тверской области
полное наименование органа регистрации прав

Выписка из Единого государственного реестра недвижимости об основных характеристиках и зарегистрированных правах на объект недвижимости

Сведения об основных характеристиках объекта недвижимости

На основании запроса от 21.01.2019, поступившего на рассмотрение 21.01.2019, сообщаем, что согласно записям Единого государственного реестра недвижимости:

Раздел 1 Лист 1

Земельный участок			
вид объекта недвижимости			
Лист №1 Раздел 1	Всего листов раздела 1: 1	Всего разделов: 2	Всего листов выписки: 2

21 января 2019г. № КУВИ-001/2019-1194850	
Кадастровый номер:	69:40:0100214:39
Номер кадастрового квартала:	69:40:0100214
Дата присвоения кадастрового номера:	24.11.2008
Ранее присвоенный государственный учетный номер:	данные отсутствуют
Адрес (местоположение):	Местоположение установлено относительно ориентира, расположенного в границах участка. Почтовый адрес ориентира: Тверская область, г. Тверь, ж/д_ст. "Дорошиха".
Площадь, м2:	2517 +/- 18
Кадастровая стоимость, руб:	1
Кадастровые номера расположенных в пределах земельного участка объектов недвижимости:	данные отсутствуют
Категория земель:	Земли населенных пунктов
Виды разрешенного использования:	Земельные участки (территории) общего пользования, Земельные участки (территории) общего пользования
Статус записи об объекте недвижимости:	Сведения об объекте недвижимости имеют статус "актуальные"
Особые отметки:	Сведения для заполнения разделов: 2 - Сведения о зарегистрированных правах, отсутствуют.
Получатель выписки:	Чернова Оксана (представитель заявителя), Заявитель: Департамент управления имуществом и земельными ресурсами администрации города Твери

полное наименование должности	подпись	инициалы, фамилия

М.П.

Выписка из Единого государственного реестра недвижимости об основных характеристиках и зарегистрированных правах на объект недвижимости

Описание местоположения земельного участка

Земельный участок
вид объекта недвижимости

Лист №1 Раздел 3	Всего листов раздела 3: 1	Всего разделов: 2	Всего листов выписки: 2

21 января 2019г. № КУВИ-001/2019-1194850	
Кадастровый номер:	69:40:0100214:39

План (чертеж, схема) земельного участка

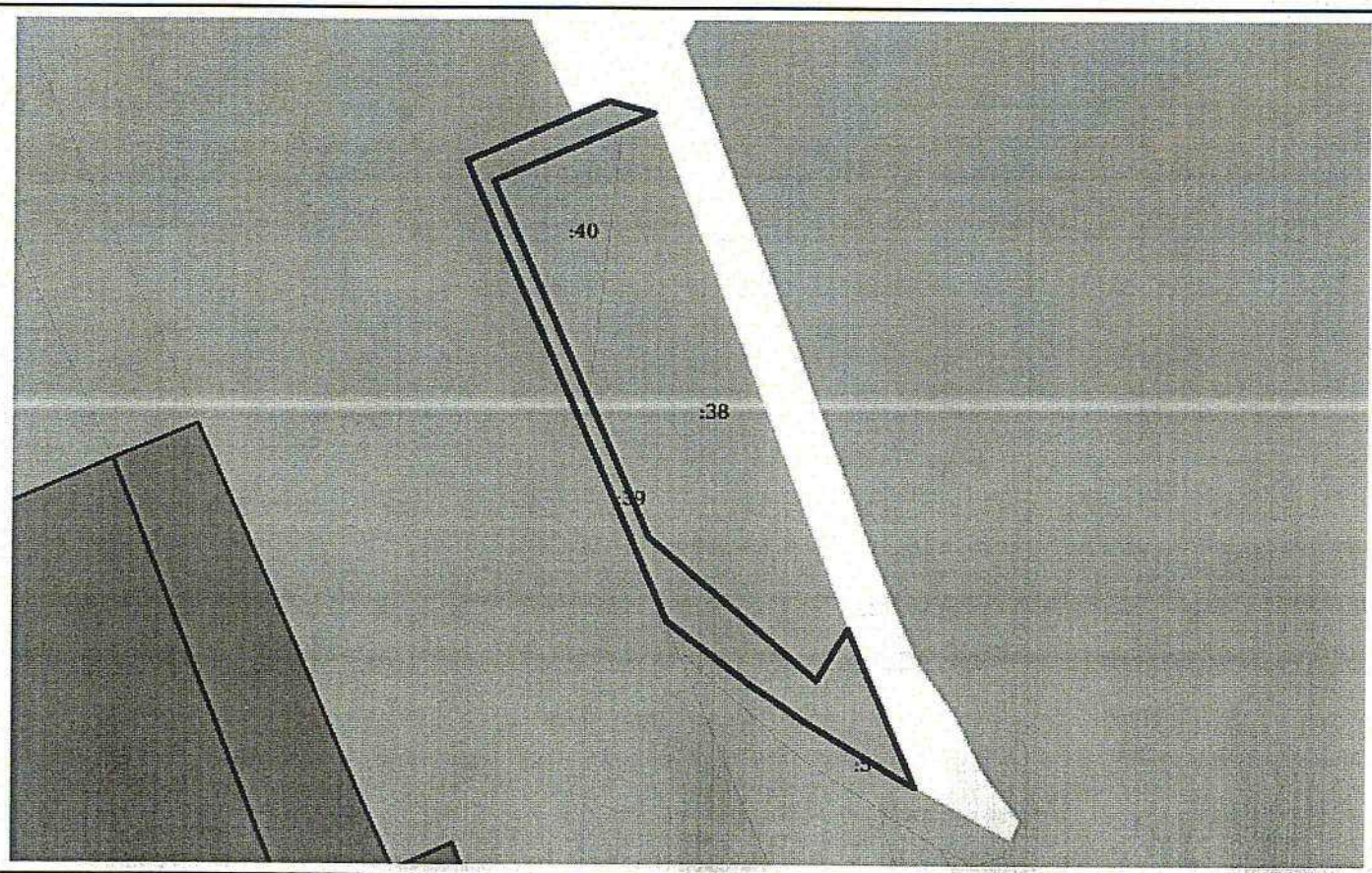

Масштаб 1:2000	Условные обозначения:		

полное наименование должности	подпись	инициалы, фамилия

М.П.

Филиал Федерального государственного бюджетного учреждения "Федеральная служба государственной регистрации, кадастра и картографии" по Тверской области
полное наименование органа регистрации прав

Выписка из Единого государственного реестра недвижимости об основных характеристиках и зарегистрированных правах на объект недвижимости

Сведения об основных характеристиках объекта недвижимости

На основании запроса от 21.01.2019, поступившего на рассмотрение 21.01.2019, сообщаем, что согласно записям Единого государственного реестра недвижимости:

Раздел 1 Лист 1

Земельный участок
вид объекта недвижимости

Лист №1 Раздел 1	Всего листов раздела 1: 1	Всего разделов: 1	Всего листов выписки: 1

21 января 2019г. № КУВИ-001/2019-1194932	
Кадастровый номер:	69:40:0100214:6
Номер кадастрового квартала:	69:40:0100214
Дата присвоения кадастрового номера:	08.12.2005
Ранее присвоенный государственный учетный номер:	данные отсутствуют
Адрес (местоположение):	Местоположение установлено относительно ориентира, расположенного в границах участка. Почтовый адрес ориентира: Тверская обл, г Тверь, ст Дорошиха.
Площадь, м2:	7033.3
Кадастровая стоимость, руб:	1
Кадастровые номера расположенных в пределах земельного участка объектов недвижимости:	69:40:0000000:787
Категория земель:	Земли населенных пунктов
Виды разрешенного использования:	Земельные участки (территории) общего пользования, Земельные участки (территории) общего пользования
Статус записи об объекте недвижимости:	Сведения об объекте недвижимости имеют статус "актуальные, ранее учтенные"
Особые отметки:	Граница земельного участка не установлена в соответствии с требованиями земельного законодательства. Сведения для заполнения разделов: 2 - Сведения о зарегистрированных правах; 3 - Описание местоположения земельного участка, отсутствуют.
Получатель выписки:	Чернова Оксана (представитель заявителя), Заявитель: Департамент управления имуществом и земельными ресурсами администрации города Твери

полное наименование должности	подпись	инициалы, фамилия

М.П.

13

Филиал Федерального государственного бюджетного учреждения "Федеральная служба государственной регистрации, кадастра и картографии" по Тверской области
полное наименование органа регистрации прав

Выписка из Единого государственного реестра недвижимости об основных характеристиках и зарегистрированных правах на объект недвижимости

Сведения об основных характеристиках объекта недвижимости

На основании запроса от 21.01.2019, поступившего на рассмотрение 21.01.2019, сообщаем, что согласно записям Единого государственного реестра недвижимости:

Раздел 1 Лист 1

Земельный участок			
вид объекта недвижимости			
Лист №1 Раздел 1	Всего листов раздела 1: 1	Всего разделов: 2	Всего листов выписки: 2

21 января 2019г. № КУВИ-001/2019-1195835	
Кадастровый номер:	69:40:0100214:8
Номер кадастрового квартала:	69:40:0100214
Дата присвоения кадастрового номера:	08.12.2005
Ранее присвоенный государственный учетный номер:	данные отсутствуют
Адрес (местоположение):	Местоположение установлено относительно ориентира, расположенного в границах участка. Почтовый адрес ориентира: Тверская обл, г Тверь, ст Дорошиха.
Площадь, м2:	20724.3
Кадастровая стоимость, руб:	1
Кадастровые номера расположенных в пределах земельного участка объектов недвижимости:	данные отсутствуют
Категория земель:	Земли населенных пунктов
Виды разрешенного использования:	Земельные участки (территории) общего пользования, Земельные участки (территории) общего пользования
Статус записи об объекте недвижимости:	Сведения об объекте недвижимости имеют статус "актуальные, ранее учтенные"
Особые отметки:	Граница земельного участка не установлена в соответствии с требованиями земельного законодательства. Сведения для заполнения разделов: 2 - Сведения о зарегистрированных правах, отсутствуют.
Получатель выписки:	Чернова Оксана (представитель заявителя), Заявитель: Департамент управления имуществом и земельными ресурсами администрации города Твери

полное наименование должности	подпись	инициалы, фамилия

М.П.

Выписка из Единого государственного реестра недвижимости об основных характеристиках и зарегистрированных правах на объект недвижимости

Описание местоположения земельного участка

Земельный участок
вид объекта недвижимости

Лист №1 Раздел 3	Всего листов раздела 3: 1	Всего разделов: 2	Всего листов выписки: 2

21 января 2019г. № КУВИ-001/2019-1195835	
Кадастровый номер:	69:40:0100214:8

План (чертеж, схема) земельного участка

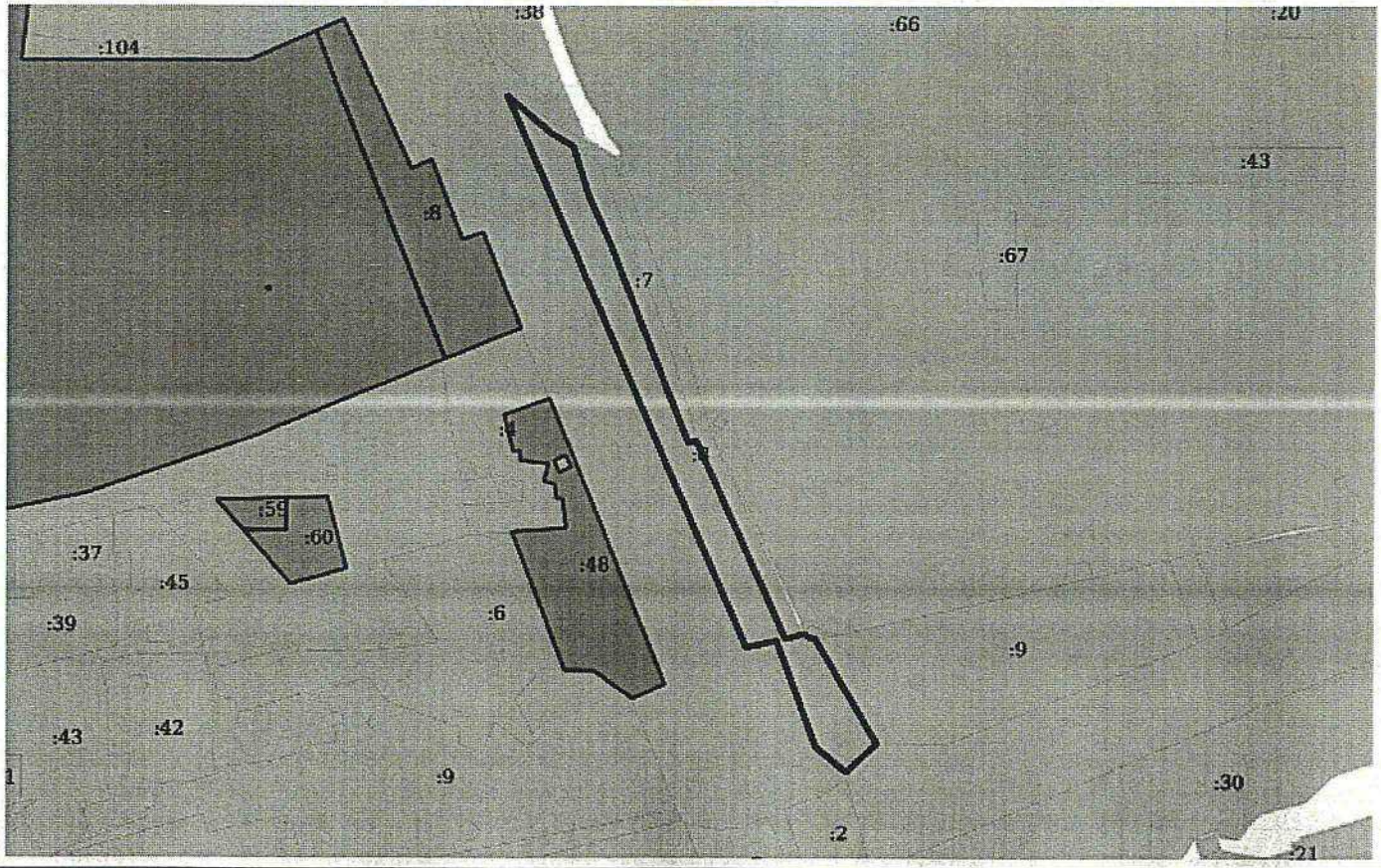

Масштаб 1:6000	Условные обозначения:		

полное наименование должности	подпись	инициалы, фамилия

М.П.

15

Филиал Федерального государственного бюджетного учреждения "Федеральная служба государственной регистрации, кадастра и картографии" по Тверской области
полное наименование органа регистрации прав

Выписка из Единого государственного реестра недвижимости об основных характеристиках и зарегистрированных правах на объект недвижимости

Сведения об основных характеристиках объекта недвижимости

На основании запроса от 21.01.2019, поступившего на рассмотрение 21.01.2019, сообщаем, что согласно записям Единого государственного реестра недвижимости:

Раздел 1 Лист 1

Земельный участок			
вид объекта недвижимости			
Лист №1 Раздел 1	Всего листов раздела 1: 1	Всего разделов: 2	Всего листов выписки: 2

21 января 2019г. № КУВИ-001/2019-1196033	
Кадастровый номер:	69:40:0300081:27
Номер кадастрового квартала:	69:40:0300081
Дата присвоения кадастрового номера:	03.08.2006
Ранее присвоенный государственный учетный номер:	данные отсутствуют
Адрес (местоположение):	Местоположение установлено относительно ориентира, расположенного в границах участка. Почтовый адрес ориентира: Тверская обл, г Тверь, Двор Пролетарки, д 164.
Площадь, м2:	21258 +/- 0
Кадастровая стоимость, руб:	1
Кадастровые номера расположенных в пределах земельного участка объектов недвижимости:	69:40:0000000:4261, 69:40:0000000:4379, 69:40:0000000:4611
Категория земель:	Земли населенных пунктов
Виды разрешенного использования:	Земельные участки (территории) общего пользования, Земельные участки (территории) общего пользования
Статус записи об объекте недвижимости:	Сведения об объекте недвижимости имеют статус "актуальные, ранее учтенные"
Особые отметки:	Сведения для заполнения разделов: 2 - Сведения о зарегистрированных правах, отсутствуют.
Получатель выписки:	Чернова Оксана (представитель заявителя), Заявитель: Департамент управления имуществом и земельными ресурсами администрации города Твери

полное наименование должности	подпись	инициалы, фамилия

М.П.

Выписка из Единого государственного реестра недвижимости об основных характеристиках и зарегистрированных правах на объект недвижимости

Описание местоположения земельного участка

Земельный участок
вид объекта недвижимости

Лист №1 Раздел 3	Всего листов раздела 3: 1	Всего разделов: 2	Всего листов выписки: 2

21 января 2019г. № КУВИ-001/2019-1196033	
Кадастровый номер:	69:40:0300081:27

План (чертеж, схема) земельного участка

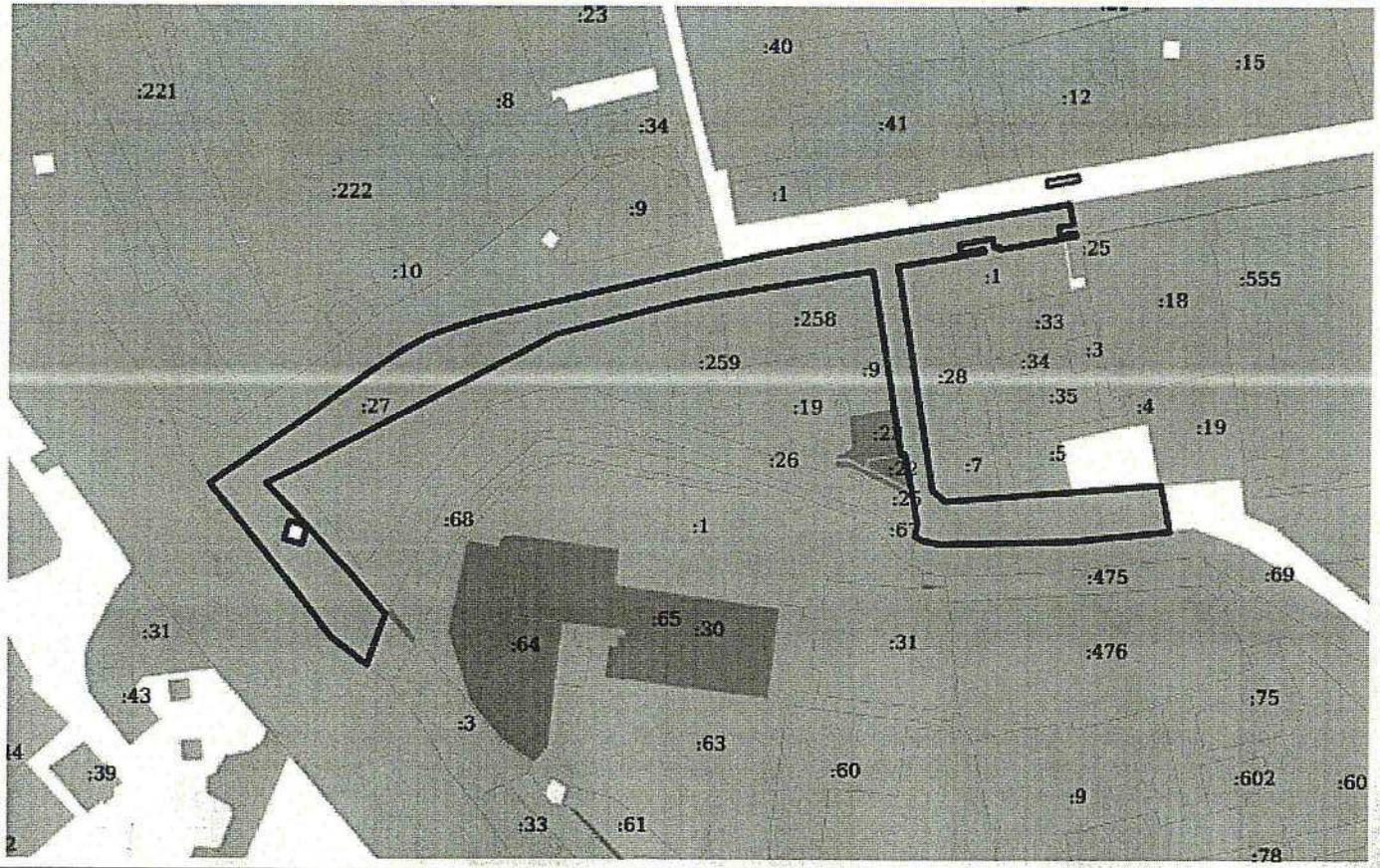

Масштаб 1:4000	Условные обозначения:		

полное наименование должности	подпись	инициалы, фамилия

М.П.

ДЕПАРТАМЕНТ УПР... ...ДАНИЯ
ИМУЩЕСТВОМ И ЗЕМЕЛЬНЫМИ...
АДМИНИСТРАЦИИ ГОРОДА ТВЕРИ

ПРОШНУРОВАНО
ПРОНУМЕРОВАНО
СКРЕПЛЕНО ПЕЧАТЬЮ

Листов 17 (семнадцать)
Дата 24.01.2019
Специалист отдела приема...

Департамент управления имуществом и земельными ресурсами Администрации города Твери
Общий отдел

КОНТРОЛЬНЫЙ

ДОГОВОР
безвозмездного пользования земельным участком

г. Тверь

№ 466-1 от 02.11. 2018 г.

Администрация города Твери в лице заместителя Главы администрации города Твери Андрея Викторовича Гаврилина, действующего на основании распоряжения администрации города Твери от 21.12.2017 № 1425-к «О переводе работника на другую работу», распоряжения администрации города Твери от 18.12.2017 № 925 «О наделении полномочиями», Устава города Твери, именуемая в дальнейшем «Ссудодатель», с одной стороны, и департамент архитектуры и градостроительства администрации города Твери в лице начальника департамента Дмитрия Николаевича Арестова, действующего на основании Положения, именуемый в дальнейшем «Ссудополучатель», с другой стороны, вместе именуемые «Стороны», заключили настоящий договор (далее - Договор) о нижеследующем:

1. Предмет Договора

1.1. «Ссудодатель» обязуется предоставить, а «Ссудополучатель» обязуется принять в безвозмездное пользование земельный участок, относящийся к категории земель населенных пунктов, площадью 7184 кв.м, расположенный по адресу: установлено относительно ориентира, расположенного в границах участка, почтовый адрес ориентира: Тверская обл., г. Тверь, ул. Маршала Конева, 48 м от д 1/3, кадастровый номер участка 69:40:0300053:40, в границах, указанных в выписке из Единого государственного реестра недвижимости об основных характеристиках и зарегистрированных правах на объект недвижимости (далее - Участок).

1.2. Участок предоставляется «Ссудополучателю» для целей размещения сетей инженерно-технического обеспечения в рамках реконструкции существующих линий.

1.3. На Участке согласно сведениям Единого государственного реестра недвижимости объекты недвижимого имущества отсутствуют.

1.4. Участок относится к земельным участкам, государственная собственность на которые не разграничена.

1.5. Обременения Участка и ограничения его использования:

- предоставлять беспрепятственный доступ в установленном порядке к объектам сетей работников предприятий (организаций) эксплуатационных служб города, в ведении которых находятся инженерные сети, для их ремонта технического обслуживания, выполнения строительно-монтажных работ, связанных с подключением к сетям;
- обеспечить временное использование Участка для производства проектно-изыскательских работ, прокладки и ремонта инженерных сетей и коммуникаций;
- обеспечить сохранность подземных инженерных сетей.

2. Срок Договора

2.1. Участок передается в безвозмездное пользование на срок по 02. 10. 2019 года.

2.2. Договор вступает в силу со дня его подписания «Сторонами».

3. Права и обязанности Сторон

3.1. «Ссудодатель» имеет право:

3.1.1. требовать досрочного расторжения Договора в случаях, предусмотренных настоящим Договором и действующим законодательством Российской Федерации;

3.1.2. требовать возмещения убытков, причиненных ухудшением качества Участка и экологической обстановки в результате хозяйственной деятельности «Ссудополучателя», а также по иным основаниям, предусмотренным законодательством Российской Федерации;

3.1.3. осуществлять контроль за использованием предоставленного в безвозмездное пользование Участка;

3.1.4. обращаться в суд по вопросам нарушения «Ссудополучателем» условий и положений настоящего Договора;

3.1.5. на беспрепятственный доступ на территорию Участка с целью его осмотра на предмет соблюдения условий Договора;

3.1.6. изъять земельный участок для муниципальных нужд в порядке, установленном законодательством Российской Федерации;

3.1.7. требовать от «Ссудополучателя» надлежащего использования Участка в соответствии с Земельным кодексом Российской Федерации и настоящим договором.

3.2. «Ссудодатель» обязан:

3.2.1. в течение 15 дней после заключения Договора передать «Ссудополучателю» Участок по Акту приема-передачи (приложение), который является неотъемлемой частью настоящего Договора;

3.2.2. передать «Ссудополучателю» Участок в состоянии, соответствующем условиям Договора и позволяющем его использовать в соответствии с целевым назначением, указанным в пункте 1.2 Договора.

3.3. «Ссудополучатель» имеет право:

3.3.1. использовать участок на условиях, установленных Договором;

3.3.2. в любое время отказаться от Договора, уведомив в письменной форме «Ссудополучателя» об отказе от права безвозмездного пользования Участком.

3.4. «Ссудополучатель» обязан:

3.4.1. выполнять в полном объеме все условия Договора;

3.4.2. принять, а также возвратить Участок по окончании срока действия настоящего Договора либо в случае его досрочного расторжения по Акту приема-передачи;

3.4.3. использовать земельный участок в соответствии с установленным для него целевым назначением, принадлежностью к категории земель и разрешенным использованием способами, не наносящими вреда окружающей среде, в том числе земле как природному объекту;

3.4.4. соблюдать установленный режим использования земель;

3.4.5. не допускать ухудшения качества участка, экологической обстановки на используемом Участке и прилегающих к нему территориях, а также выполнять работу по благоустройству Участка;

3.4.6. осуществлять комплекс установленных законодательством Российской Федерации мероприятий по рациональному использованию и охране земель согласно генеральному плану города Твери;

3.4.7. обеспечить «Ссудодателю» (его законным представителям), представителям органов государственного земельного контроля доступ на Участок по их требованию;

3.4.8. возмещать «Ссудодателю» убытки, включая упущенную выгоду, в связи с ухудшением качества земель и экологической обстановки в результате своей хозяйственной деятельности;

3.4.9. в течение трех дней известить «Ссудодателя» в письменном виде об изменениях своего адреса, иных реквизитов, а также о принятых решениях о ликвидации либо реорганизации;

3.4.10. сохранять межевые, геодезические и другие специальные знаки, установленные на земельных участках в соответствии с законодательством Российской Федерации;

3.4.11. при прекращении Договора вернуть «Ссудодателю» Участок в том состоянии, в котором он его получил, или в состоянии, обусловленном Договором;

3.4.12. в случае заключения Договора на срок более года в установленном законом порядке зарегистрировать настоящий Договор, а также изменения и дополнения к нему в органах, осуществляющих государственную регистрацию прав на недвижимое имущество и сделок с ним, а также нести расходы на их государственную регистрацию;

3.4.13. не передавать свои права и обязанности по Договору третьим лицам.

3.5. «Ссудополучатель» и «Ссудодатель» имеют иные права и несут иные обязанности, установленные законодательством Российской Федерации.

4. Ответственность Сторон

4.1. За нарушение условий настоящего договора «Стороны» несут ответственность, предусмотренную действующим законодательством Российской Федерации.

4.2. В случае неисполнения или ненадлежащего исполнения условий Договора виновная сторона обязана возместить причиненные убытки, включая упущенную выгоду, в соответствии с законодательством Российской Федерации.

5. Изменение, расторжение и прекращение Договора

5.1. Все изменения Договора оформляются «Сторонами» в письменной форме.

5.2. Действие Договора прекращается по истечении срока, указанного в п. 2.1 настоящего Договора.

5.3. Договор может быть изменен или его действие прекращено по решению «Ссудодателя» или письменному соглашению Сторон:

5.3.1. по истечении срока, на который Участок был предоставлен;

5.3.2. при отказе «Ссудополучателя» от принадлежащего ему права безвозмездного пользования Участком;

5.3.3. при изъятии Участка для государственных или муниципальных нужд в соответствии с правилами, предусмотренными законодательством Российской Федерации;

5.3.4. в иных предусмотренных законодательством Российской Федерации случаях.

5.4. «Ссудополучатель» вправе требовать расторжения Договора:

- если Участок в силу обстоятельств, за которые «Ссудополучатель» не отвечает, окажется в состоянии, не пригодном для использования;

- если при заключении настоящего Договора «Ссудодатель» Участка не сообщил о правах третьих лиц на передаваемый Участок.

5.5. «Ссудодатель» Участка вправе потребовать расторжения Договора в случаях, когда «Ссудополучатель»:

- использует Участок не в соответствии с его целевым назначением и принадлежностью к категории, указанной в п. 1.1 настоящего Договора;

- без согласия «Ссудодателя» передал участок в пользование третьему лицу;

- в других случаях, предусмотренных законодательством Российской Федерации.

6. Особые условия Договора

6.1. Споры между «Сторонами» по Договору разрешаются в соответствии с законодательством Российской Федерации судом по месту нахождения «Ссудодателя».

6.2. Земельные споры, возникающие между «Сторонами» по вопросам, предусмотренным настоящим Договором или в связи с ним, разрешаются путем переговоров. В случае невозможности разрешения вышеуказанных споров путем переговоров - в судебном порядке.

6.3. Взаимоотношения сторон, не урегулированные настоящим Договором, регламентируются нормами действующего законодательства Российской Федерации.

6.4. Договор составлен в двух экземплярах, имеющих одинаковую юридическую силу.

Приложения:

1. Акт приема-передачи.

2. Выписка из Единого государственного реестра недвижимости об основных характеристиках и зарегистрированных правах на объект недвижимости.

«Ссудодатель»

Администрация города Твери

Адрес: 170100, г. Тверь
ул. Советская, д. 11

Заместитель Главы
администрации города Твери

_____ /А.В. Гаврилин/
М.П. (подпись)

«Ссудополучатель»

Департамент архитектуры и градостроительства администрации города Твери

Адрес: 170100, г. Тверь
ул. Советская, д. 11

Начальник департамента

_____ /Д.Н. Арестов/
(подпись)
М.П.

5

Акт приема-передачи
к договору безвозмездного пользования земельными участками
от 02.11.2018 № 466-1

г. Тверь «02» 11 2018 г.

Администрация города Твери в лице заместителя Главы администрации города Твери Андрея Викторовича Гаврилина, действующего на основании распоряжения администрации города Твери от 21.12.2017 № 1425-к «О переводе работника на другую работу», распоряжения администрации города Твери от 18.12.2017 № 925 «О наделении полномочиями», Устава города Твери, именуемая в дальнейшем «Ссудодатель», с одной стороны передает, а департамент архитектуры и градостроительства администрации города Твери в лице начальника департамента Дмитрия Николаевича Арестова, действующего на основании Положения, именуемый в дальнейшем «Ссудополучатель», с другой стороны, принимает земельный участок, относящийся к категории земель населенных пунктов, площадью 7184 кв.м, расположенный по адресу: установлено относительно ориентира, расположенного в границах участка, почтовый адрес ориентира: Тверская обл., г. Тверь, ул. Маршала Конева, 48 м от д 1/3, кадастровый номер участка 69:40:0300053:40, в границах, указанных в выписке из Единого государственного реестра недвижимости об основных характеристиках и зарегистрированных правах на объект недвижимости, для использования в целях: размещение сетей инженерно-технического обеспечения в рамках реконструкции существующих линий.

«Ссудодатель»	«Ссудополучатель»
Администрация города Твери	Департамент архитектуры и градостроительства администрации города Твери
Адрес: 170100, г. Тверь ул. Советская, д. 11	Адрес: 170100, г. Тверь ул. Советская, д. 11
Заместитель Главы администрации города Твери	Начальник департамента
_____ /А.В. Гаврилин/ (подпись)	_____ /Д.Н. Арестов/ (подпись)
М.П.	М.П.

Выписка из Единого государственного реестра недвижимости об основных характеристиках и зарегистрированных правах на объект недвижимости

Сведения об основных характеристиках объекта недвижимости

На основании запроса от 26.10.2018 г., поступившего на рассмотрение 26.10.2018 г., сообщаем, что согласно записям Единого государственного реестра недвижимости:

Земельный участок			
(вид объекта недвижимости)			
Лист № ___ Раздела 1	Всего листов раздела 1: ___	Всего разделов: ___	Всего листов выписки: ___
26.10.2018 № 99/2018/211221126			
Кадастровый номер:		**69:40:0300053:40**	

Номер кадастрового квартала:	69:40:0300053
Дата присвоения кадастрового номера:	18.02.2002
Ранее присвоенный государственный учетный номер:	данные отсутствуют
Адрес:	установлено относительно ориентира, расположенного в границах участка. Почтовый адрес ориентира: Тверская обл, г Тверь, ул Маршала Конева, 48 м от д 1/3
Площадь:	7184 кв. м
Кадастровая стоимость, руб.:	31328613.46
Кадастровые номера расположенных в пределах земельного участка объектов недвижимости:	данные отсутствуют
Категория земель:	Земли населённых пунктов
Виды разрешенного использования:	данные отсутствуют
Статус записи об объекте недвижимости:	Сведения об объекте недвижимости имеют статус "актуальные, ранее учтенные"
Особые отметки:	Граница земельного участка не установлена в соответствии с требованиями земельного законодательства. Сведения необходимые для заполнения раздела 2 отсутствуют.
Получатель выписки:	Департамент УИИЗР

Государственный регистратор		ФГИС ЕГРН
(полное наименование должности)	(подпись)	(инициалы, фамилия)

М.П.

Описание местоположения земельного участка

Земельный участок

(вид объекта недвижимости)

Лист № ___ Раздела 3	Всего листов раздела 3: ___	Всего разделов: ___	Всего листов выписки: ___
26.10.2018 № 99/2018/211221126			
Кадастровый номер:		69:40:0300053:40	

План (чертеж, схема) земельного участка:

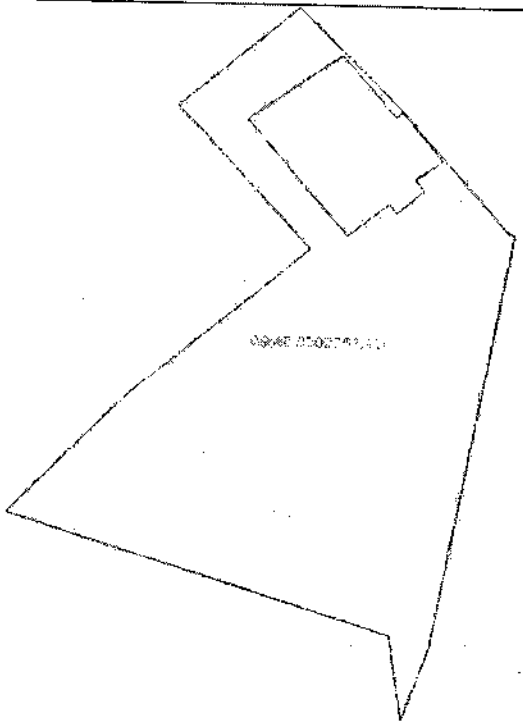

Масштаб 1:

Условные обозначения:

Государственный регистратор		ФГИС ЕГРН
(полное наименование должности)	(подпись)	(инициалы, фамилия)

М.П.

ВЕРНО
Начальник отдела по работе с документами
и контроля управления организационно-контрольной
работы администрации г.Твери
29.04.2014

АДМИНИСТРАЦИЯ
ГОРОДА ТВЕРИ

ПОСТАНОВЛЕНИЕ

от «23» 04. 2014 г. Тверь № 531

О резервировании земельных участков, находящихся в зоне строительства линейного объекта «Мостовой переход через реку Волга в г. Твери (Западный мост)»

В соответствии с Земельным кодексом Российской Федерации, Градостроительным кодексом Российской Федерации, Федеральным законом от 6 октября 2003 года №131-ФЗ «Об общих принципах организации местного самоуправления в Российской Федерации», Постановлением Правительства Российской Федерации от 22 июля 2008 года № 561 «О некоторых вопросах, связанных с резервированием земель для государственных или муниципальных нужд», генеральным планом города Твери, утвержденным решением Тверской городской Думы от 25.12.2012 № 193(394) «Об утверждении генерального плана города Твери», решением Тверской городской Думы от 26.03.2014 №96 «О согласовании резервирования земельных участков, находящихся в зоне строительства линейного объекта «Мостовой переход через реку Волга в г. Твери (Западный мост)», документацией по планировке территории, утвержденной постановлением администрации города Твери от 19.09.2013 №1114 «Об утверждении документации по планировке территории, предусматривающей размещение линейного объекта «Мостовой переход через реку Волга в г. Твери (Западный мост)», в целях создания условий для размещения объекта транспортной инфраструктуры - линейного объекта «Строительство мостового перехода через р. Волга в г. Твери (Западный мост)», руководствуясь Уставом города Твери,

ПОСТАНОВЛЯЮ:

1. Зарезервировать для муниципальных нужд из земель населенных пунктов земельные участки, расположенные на территории Заволжского и Пролетарского районов города Твери, согласно схеме резервируемых земель, разработанной на

основании документации по планировке территории «Строительство мостового перехода через р. Волга в г. Твери (Западный мост)» (приложение № 1).

2. Установить перечень кадастровых номеров земельных участков, которые полностью или частично расположены в границах резервируемых земель (приложение № 2).

3. Установить срок резервирования – до 01.11.2020.

4. Установить ограничения прав, предусмотренных подпунктами 2 и 3 пункта 1 статьи 40 Земельного кодекса Российской Федерации, на земельные участки, расположенные в границах резервируемых земель и определенные в приложении №2 к настоящему постановлению.

Ограничения по использованию земельных участков, установленные в настоящем постановлении, распространяются на существующие или вновь образуемые земельные участки, которые полностью или частично расположены в границах резервируемых земель согласно приложению № 1 к настоящему постановлению.

5. Государственная регистрация ограничений прав, установленных постановлением о резервировании земель, а также прекращения таких ограничений осуществляется в соответствии с Федеральным законом «О государственной регистрации прав на недвижимое имущество и сделок с ним».

6. Действие ограничений прав, установленных постановлением о резервировании земель, прекращается в связи со следующими обстоятельствами:

а) истечение указанного в постановлении срока резервирования земель;

б) предоставление в установленном порядке зарезервированного земельного участка, не обремененного правами третьих лиц, для целей, установленных постановлением о резервировании земель;

в) отмена Администрацией города Твери настоящего постановления о резервировании земель;

г) изъятие в установленном порядке, в том числе путем выкупа, зарезервированного земельного участка для муниципальных нужд;

д) решение суда, вступившее в законную силу.

7. Определить место и время ознакомления заинтересованных лиц со схемой резервируемых земель и перечнем кадастровых номеров, которые полностью или частично расположены в границах резервируемых земель: Департамент управления имуществом и земельными ресурсами администрации города Твери (ул. Вольного Новгорода, 8, каб. 26), вторник с 10.00 до 17.00 и четверг с 10.00 до 12.00.

8. Департаменту управления имуществом и земельными ресурсами администрации города Твери (Степанов П.А.):

8.1. Направить копии постановления о резервировании земельных участков, находящихся в зоне строительства линейного объекта «Мостовой переход через реку Волга в г. Твери (Западный мост)», и приложений к нему в федеральный орган исполнительной власти, осуществляющий ведение государственного кадастра недвижимости в порядке, предусмотренном статьей 15 Федерального закона «О государственном кадастре недвижимости».

8.2. Произвести необходимые действия для осуществления регистрации ограничения прав на земельные участки, указанные в приложении № 2 к

настоящему постановлению, за исключением земельных участков с кадастровыми номерами 69:40:0300060:1 (последующий - 69:40:0300060:26), 69:40:0100178:1, в порядке, установленном действующим законодательством.

8.3. Произвести необходимые действия для осуществления регистрации ограничения прав на земельные участки с кадастровыми номерами 69:40:0300060:1 (последующий - 69:40:0300060:26), 69:40:0100178:1, в порядке, установленном действующим законодательством, после проведения работ по постановке на кадастровый учёт частей земельных участков.

8.4. В случае прекращения действий ограничений прав, установленных настоящим постановлением о резервировании земель, в течение 30 (тридцати) дней с даты наступления обстоятельств, указанных в пункте 6 настоящего постановления, обратиться в федеральный орган исполнительной власти, осуществляющий ведение государственного кадастра недвижимости, с заявлением об исключении из государственного кадастра недвижимости сведений о зарезервированных землях, а также в федеральный орган исполнительной власти, осуществляющий государственную регистрацию прав на недвижимое имущество и сделок с ним, с заявлением о государственной регистрации прекращения ограничений прав, вызванных резервированием земель.

8.5. В случае изъятия земельных участков у физических и юридических лиц произвести в установленном законом порядке необходимые действия для подготовки соответствующего проекта решения Тверской городской Думы.

9. Разместить настоящее постановление в информационно-телекоммуникационной сети «Интернет» на официальном сайте муниципального образования город Тверь www.tver.ru.

10. Опубликовать настоящее постановление в средствах массовой информации.

11. Настоящее постановление вступает в силу со дня его официального опубликования.

12. Контроль за исполнением настоящего постановления возложить на первого заместителя Главы администрации города Твери.

Отчет об исполнении постановления представить в срок до 15.07.2014.

И.о. Главы администрации города С.В. Чубенко

Администрация города Твери Тверской области
Отдел по работе с документами

Схема резервируемых земель

Приложение №1
к постановлению администрации города Твери №53 от "23" 04 2014

319

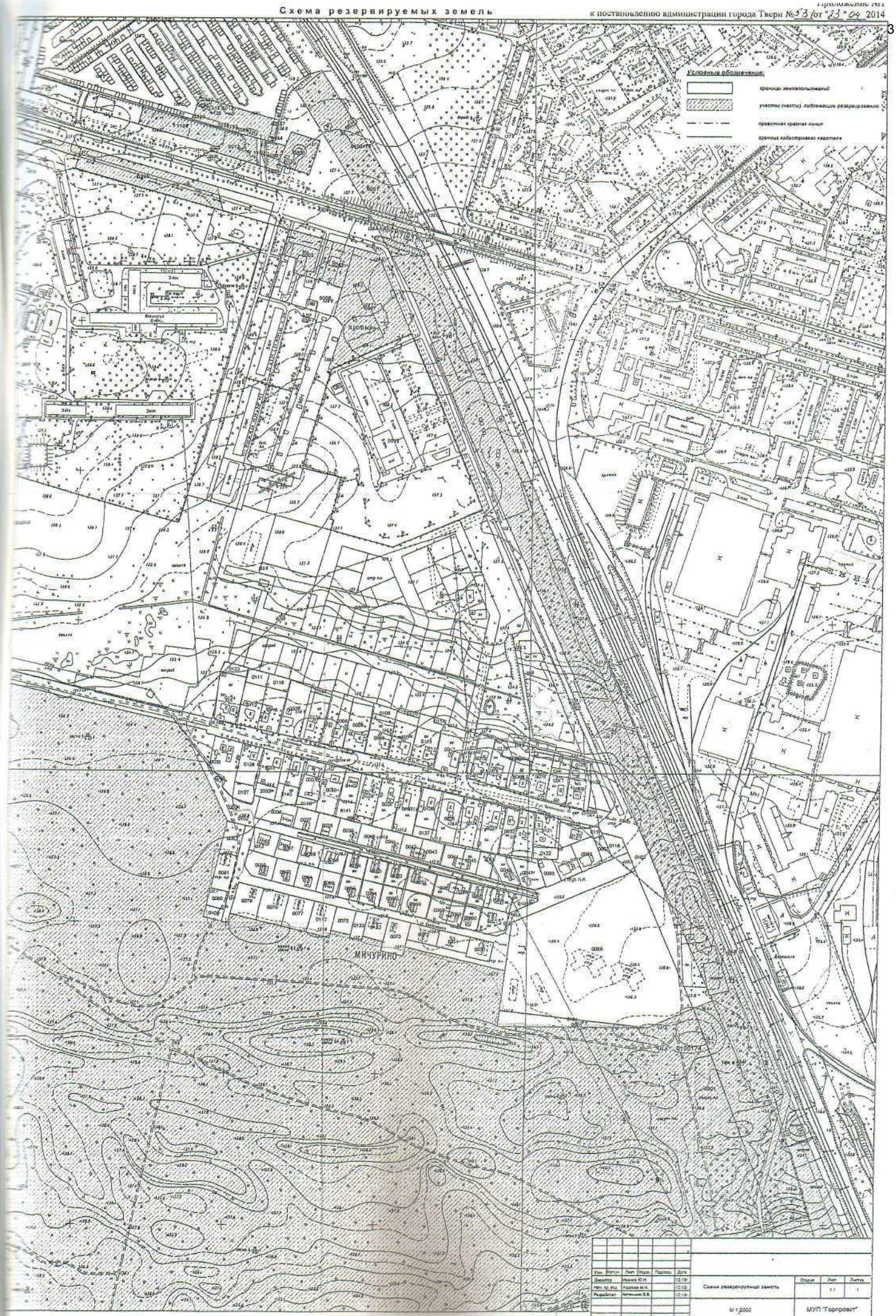

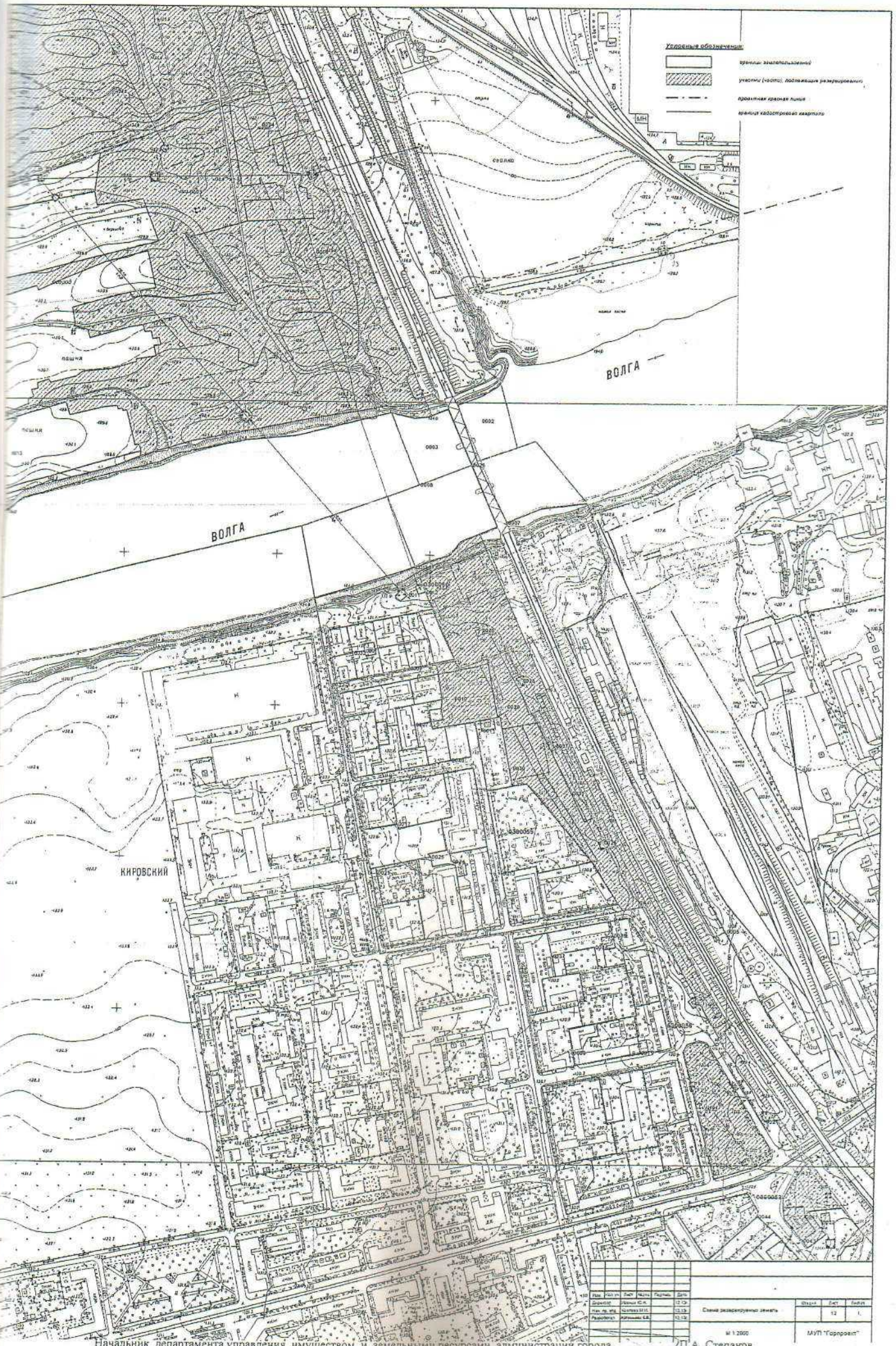

Начальник департамента управления имуществом и земельными ресурсами администрации города П.А. Степанов

Приложение №2
к постановлению администрации города Твери
№ 531 от « 23 » 04. 2014

Перечень кадастровых номеров земельных участков, которые полностью или частично расположены в границах резервируемых земель

1. 69:40:0300053:32
2. 69:40:0300053:43
3. 69:40:0300053:31
4. 69:40:0300053:41
5. 69:40:0300056:22
6. 69:40:0300056:20
7. 69:40:0300056:21
8. 69:40:0300056:26
9. 69:40:0300060:1(последующий 69:40:0300060:26) часть участка в соответствии с приложением №1
10. 69:40:0100178:1 часть участка в соответствии с приложением №1
11. 69:40:0300059:29
12. 69:40:0300059:26
13. 69:40:0300059:30
14. 69:40:0300059:31
15. 69:40:0300059:27
16. 69:40:0300059:10
17. 69:40:0300059:28
18. 69:40:0100213:9
19. 69:40:0100213:6
20. 69:40:0100213:26
21. 69:40:0100213:3
22. 69:40:0100213:4
23. 69:40:0100174:1
24. 69:40:0100175:7
25. 69:40:0100175:3
26. 69:40:0100175:2
27. 69:40:0100176:13
28. 69:40:0100176:871
29. 69:40:0100176:952
30. 69:40:0100176:192
31. 69:40:0100176:193
32. 69:40:0100176:195
33. 69:40:0100176:1074
34. 69:40:0100176:312
35. 69:40:0100176:794
36. 69:40:0100176:969
37. 69:40:0100176:144
38. 69:40:0100176:47
39. 69:40:0100176:1065
40. 69:40:0100176:1152
41. 69:40:0100176:58
42. 69:40:0100176:1168
43. 69:40:0100176:2539
44. 69:40:0100176:2545
45. 69:40:0100176:1125
46. 69:40:0100176:1118
47. 69:40:0100176:127
48. 69:40:0100176:95
49. 69:40:0100176:2453
50. 69:40:0100176:1202
51. 69:40:0100176:1117
52. 69:40:0100176:1135
53. 69:40:0100176:2519
54. 69:40:0100176:1103
55. 69:40:0100176:978
56. 69:40:0100176:106
57. 69:40:0100176:2515
58. 69:40:0100176:1109
59. 69:40:0100176:3
60. 69:40:0100175:206
61. 69:40:0100176:12
62. 69:40:0100176:1098
63. 69:40:0100175:205

Начальник департамента управления имуществом и земельными ресурсами администрации города П.А. Степанов

АДМИНИСТРАЦИЯ
ГОРОДА ТВЕРИ

ПОСТАНОВЛЕНИЕ

«13» 11 2018 года № 1453

г. Тверь

О внесении изменений в постановление администрации города Твери от 23.04.2014 № 531 «О резервировании земельных участков, находящихся в зоне строительства линейного объекта «Мостовой переход через реку Волга в г. Твери (Западный мост)»

На основании решения Тверской городской Думы от 14.09.2018 № 216 «О внесении изменений в решение Тверской городской Думы от 26.03.2014 № 96 «О согласовании резервирования земельных участков, находящихся в зоне строительства линейного объекта «Мостовой переход через реку Волга в г. Твери (Западный мост)», руководствуясь Уставом города Твери, в целях создания условий для размещения объекта транспортной инфраструктуры - линейного объекта «Строительство мостового перехода через р. Волга в г. Твери (Западный мост)»

ПОСТАНОВЛЯЮ:

1. Внести в постановление администрации города Твери от 23.04.2014 № 531 «О резервировании земельных участков, находящихся в зоне строительства линейного объекта «Мостовой переход через реку Волга в г. Твери (Западный мост)» следующие изменения:

1.1. Изложить приложение № 1 к постановлению администрации города Твери от 23.04.2014 № 531 «О резервировании земельных участков, находящихся в зоне строительства линейного объекта «Мостовой переход через реку Волга в г. Твери (Западный мост)» в редакции приложения № 1 к настоящему постановлению;

1.2. Изложить приложение № 2 к постановлению администрации города Твери от 23.04.2014 № 531 «О резервировании земельных участков, находящихся в зоне строительства линейного объекта «Мостовой переход через реку Волга в г. Твери (Западный мост)» в редакции приложения № 2 к настоящему постановлению;

1.3. В пункте 7 постановления администрации города Твери от 23.04.2014 № 531 «О резервировании земельных участков, находящихся в зоне строительства линейного объекта «Мостовой переход через реку Волга в г. Твери (Западный мост)» слова «(ул. Вольного Новгорода, 8, каб. 26), вторник с 10.00 до 17.00 и четверг с 10.00 до 12.00» заменить словами «(ул. Новоторжская, д. 1, каб. 216), понедельник с 09.00 до 13.00, среда с 09.00 до 13.00, четверг с 14.00 до 17.00»;

1.4. В пункте 8.2 постановления администрации города Твери от 23.04.2014 № 531 «О резервировании земельных участков, находящихся в зоне строительства линейного объекта «Мостовой переход через реку Волга в г. Твери (Западный мост)» слова «с кадастровыми номерами 69:40:0300060:1 (последующий – 69:40:0300060:26)» заменить словами «с кадастровыми номерами 69:40:0300060:26».

1.5. Пункт 8.3 постановления администрации города Твери от 23.04.2014 № 531 «О резервировании земельных участков, находящихся в зоне строительства линейного объекта «Мостовой переход через реку Волга в г. Твери (Западный мост)» изложить в следующей редакции:

«8.3. Произвести необходимые действия для осуществления регистрации ограничения прав на образованные земельные участки из земельных участков с кадастровыми номерами 69:40:0300060:26, 69:40:0100178:1, в порядке, установленном действующим законодательством, после проведения работ уполномоченным органом по постановке на кадастровый учет таких земельных участков.».

2. Разместить настоящее постановление в информационно-телекоммуникационной сети Интернет на официальном сайте муниципального образования город Тверь www.tver.ru.

3. Опубликовать настоящее постановление в средствах массовой информации.

4. Настоящее постановление вступает в силу с даты его официального опубликования.

5. Контроль за исполнением настоящего постановления оставляю за собой.

Отчет об исполнении представить в течение 270 дней со дня издания настоящего постановления.

Глава города Твери А.В. Огоньков

Приложение № 2
к постановлению администрации города Твери
от 13.11. 2018 г. № 1473

«Приложение № 2
к постановлению администрации города Твери
от 23.04.2014 № 531

Перечень
кадастровых номеров земельных участков, которые полностью или частично расположены в границах резервируемых земель

1. 69:40:0300053:32
2. 69:40:0300053:43
3. 69:40:0300053:31
4. 69:40:0300053:41
5. 69:40:0300056:22
6. 69:40:0300056:20
7. 69:40:0300056:21
8. 69:40:0300060:26 часть участка в соответствии с приложением 1
9. 69:40:0100178:1 часть участка в соответствии с приложением 1
10. 69:40:0300059:29
11. 69:40:0300059:26
12. 69:40:0300059:30
13. 69:40:0300059:31
14. 69:40:0300059:27
15. 69:40:0300059:10
16. 69:40:0300059:28
17. 69:40:0100213:9
18. 69:40:0100213:6
19. 69:40:0100213:26
20. 69:40:0100213:4
21. 69:40:0100174:1
22. 69:40:0100175:7
23. 69:40:0100175:3
24. 69:40:0100175:2
25. 69:40:0100176:13
26. 69:40:0100176:871
27. 69:40:0100176:952
28. 69:40:0100176:192
29. 69:40:0100176:193
30. 69:40:0100176:195
31. 69:40:0100176:1074
32. 69:40:0100176:312
33. 69:40:0100176:794
34. 69:40:0100176:969
35. 69:40:0100176:144
36. 69:40:0100176:47
37. 69:40:0100176:1065
38. 69:40:0100176:1152
39. 69:40:0100176:58
40. 69:40:0100176:1168
41. 69:40:0100176:2539
42. 69:40:0100176:2545
43. 69:40:0100176:1125
44. 69:40:0100176:1118
45. 69:40:0100176:127
46. 69:40:0100176:95
47. 69:40:0100176:2453
48. 69:40:0100176:1202
49. 69:40:0100176:1117
50. 69:40:0100176:1103
51. 69:40:0100176:978
52. 69:40:0100176:106
53. 69:40:0100176:2515
54. 69:40:0100176:3
55. 69:40:0100175:206
56. 69:40:0100176:12
57. 69:40:0100176:1098
58. 69:40:0100175:205
59. 69:40:0100176:918
60. 69:40:0100176:2560
61. 69:40:0100176:1099
62. 69:40:0100176:1100
63. 69:40:0100176:3148
64. 69:40:0100176:2668
65. 69:40:0100175:66
66. 69:40:0100175:207
67. 69:40:0100175:878
68. 69:40:0100175:941
69. 69:40:0100174:8
70. 69:40:0100177:103
71. 69:40:0100179:1
72. 69:40:0100179:2
73. 69:40:0100182:27

74. 69:40:0300053:29
75. 69:40:0300053:44
76. 69:40:0300056:5
77. 69:40:0300056:649
78. 69:40:0300059:32
79. 69:40:0300058:10
80. 69:40:0300061:38
81. 69:40:0300081:27
82. 69:40:0100213:14
83. 69:40:0100213:48
84. 69:40:0300056:26».

Начальник департамента управления
имуществом и земельными ресурсами
администрации города Твери П.В. Иванов

АДМИНИСТРАЦИЯ
ГОРОДА ТВЕРИ

ПОСТАНОВЛЕНИЕ

«07» 12. 2018 года № 1575

г. Тверь

Об установлении публичного сервитута

Руководствуясь Земельным кодексом Российской Федерации, Уставом города Твери, в соответствии с генеральным планом города Твери, утвержденным решением Тверской городской Думы от 25.12.2012 № 193 (394), документацией по планировке территории, утвержденной постановлением администрации города Твери от 19.09.2013 № 1114 «Об утверждении документации по планировке территории, предусматривающей размещение линейного объекта «Мостовой переход через реку Волга в городе Твери (Западный мост)», на основании обращения департамента архитектуры и градостроительства администрации города Твери (ИНН 6901093788, ОГРН 1056900236040, адрес: город Тверь, улица Советская, дом 11, 170100)

ПОСТАНОВЛЯЮ:

1. Установить публичный сервитут в отношении:

1.1. части земельного участка из земель населенных пунктов с кадастровым номером 69:40:0100183:8, площадью 109 кв.м от общей площади 193565,6 кв.м, адрес: местоположение установлено относительно ориентира, расположенного в границах участка. Почтовый адрес ориентира: Тверская обл., г. Тверь, ш. Петербургское, дом 95, в целях размещения линии связи (собственник – ОАО «РЖД»);

1.2. части земельного участка из земель населенных пунктов с кадастровым номером 69:40:0300058:6, площадью 69 кв.м от общей площади 1058,9 кв.м, адрес: местоположение установлено относительно ориентира, расположенного в границах участка. Почтовый адрес ориентира: Тверская область, г. Тверь, р-н Пролетарский, ул. 3-я Боровая, дом 4, в целях размещения объекта электросетевого хозяйства (собственник – муниципальное образование городской округ город Тверь);

1.3. части земельного участка из земель населенных пунктов с кадастровым номером 69:40:0300056:39, площадью 124 кв.м от общей площади 1884,04 кв.м,

адрес: местоположение установлено относительно ориентира, расположенного в границах участка. Почтовый адрес ориентира: Тверская обл., г. Тверь, ул. Кирова, д. 9А, в целях размещения объекта электросетевого хозяйства (собственник – муниципальное образование городской округ город Тверь);

1.4. части земельного участка из земель населенных пунктов с кадастровым номером 69:40:0300056:39, площадью 4 кв.м и 84 кв.м от общей площади 1884,04 кв.м, адрес: местоположение установлено относительно ориентира, расположенного в границах участка. Почтовый адрес ориентира: Тверская обл., г. Тверь, ул. Кирова, д. 9А, в целях размещения водопроводной сети (собственник – муниципальное образование городской округ город Тверь) и линии связи (собственник – ПАО «Ростелеком»).

2. Утвердить границы публичного сервитута согласно приложению № 1, приложению № 2, приложению № 3 к настоящему постановлению.

3. Срок публичного сервитута – 10 лет с даты официального опубликования настоящего постановления.

4. Порядок установления зон с особыми условиями использования территорий и содержание ограничений прав на земельный участок с кадастровым номером 69:40:0100183:8 в границах таких зон определяется в соответствии с постановлением Правительства Российской Федерации от 09.06.1995 № 578 «Об утверждении правил охраны линий и сооружений связи Российской Федерации».

5. Порядок установления зон с особыми условиями использования территорий и содержание ограничений прав на земельный участок с кадастровым номером 69:40:0300058:6 в границах таких зон определяется в соответствии с Правилами установления охранных зон объектов электросетевого хозяйства и особых условий использования земельных участков, расположенных в границах таких зон, утвержденными постановлением Правительства Российской Федерации от 24.02.2009 № 160.

6. Порядок установления зон с особыми условиями использования территорий и содержание ограничений прав на земельный участок с кадастровым номером 69:40:0300056:39 в границах таких зон определяется в соответствии с постановлением Правительства Российской Федерации от 09.06.1995 № 578 «Об утверждении правил охраны линий и сооружений связи Российской Федерации», Правилами установления охранных зон объектов электросетевого хозяйства и особых условий использования земельных участков, расположенных в границах таких зон, утвержденными постановлением Правительства Российской Федерации от 24.02.2009 № 160, санитарными правилами и нормативами «Зоны санитарной охраны источников водоснабжения и водопроводов питьевого назначения. СанПиН 2.1.4.1110-02», утвержденными Главным государственным санитарным врачом Российской Федерации 26 февраля 2002 г.

7. Обладатель публичного сервитута обязан привести земельный участок в состояние, пригодное для использования в соответствии с видом разрешенного использования, снести инженерное сооружение, размещенное на основании публичного сервитута, в сроки, предусмотренные пунктом 8 статьи 39.50 Земельного кодекса Российской Федерации.

8. Публичный сервитут, указанный в пункте 1 настоящего постановления, подлежит государственной регистрации в Управлении федеральной службы государственной регистрации, кадастра и картографии по Тверской области.

9. Настоящее постановление вступает в силу с даты его официального опубликования.

10. Контроль за исполнением настоящего постановления оставляю за собой.

Глава города Твери А.В. Огоньков

Приложение № 1
к постановлению администрации г. Твери
от 07.12.2018 № 1575

СХЕМА РАСПОЛОЖЕНИЯ ГРАНИЦ ПУБЛИЧНОГО СЕРВИТУТА

Местоположение публичного сервитута: Тверская область, город Тверь

Система координат: МСК-69

Площадь публичного сервитута: 109 м²

Обозначение характерных точек границ	Координаты, м	
	X	Y
1	292701.38	2271725.00
2	292649.78	2271743.67
3	292644.55	2271745.98
4	292643.86	2271743.14
5	292665.94	2271735.08
1	292701.38	2271725.00

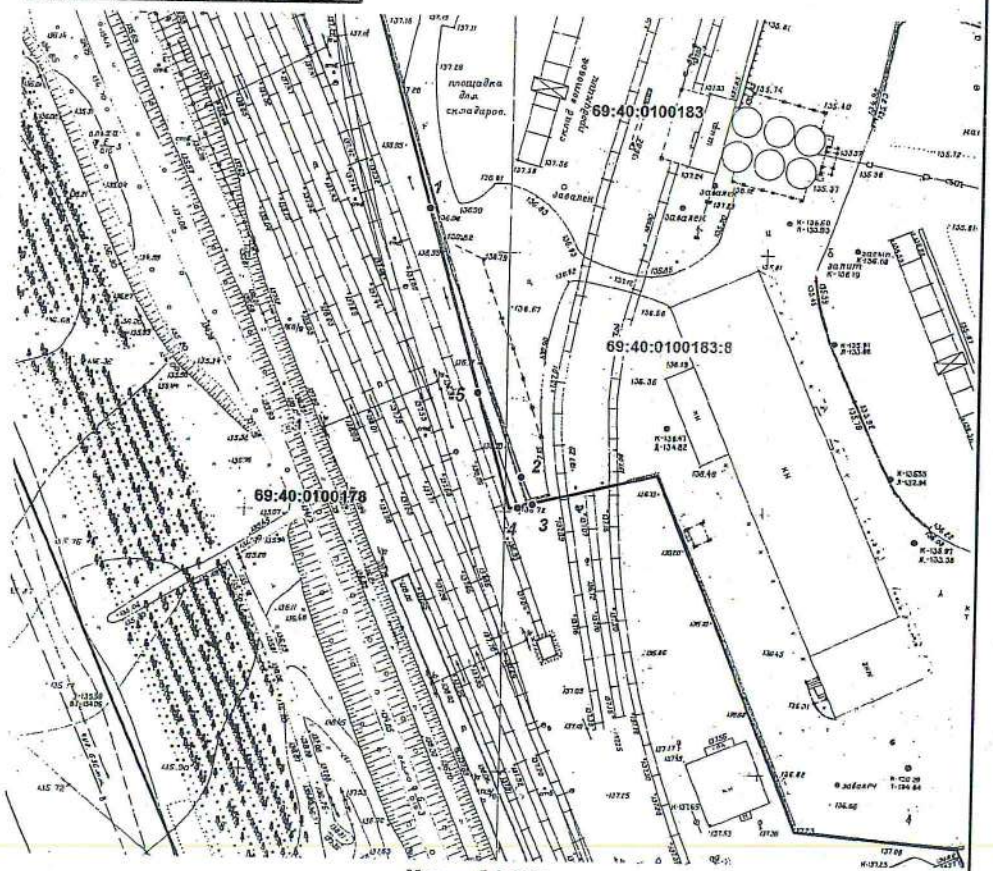

Масштаб 1:1000

Условные обозначения:

- проектные границы публичного сервитута
- граница кадастрового квартала по сведениям ЕГРН
- существующие границы земельных участков по сведениям ЕГРН
- 1 - характерная точка границы публичного сервитута
- 69:40:0100183 - номер кадастрового квартала
- 69:40:0100183:8 - кадастровый номер земельного участка, в отношении которого испрашивается публичный сервитут

Приложение № 2
к постановлению администрации г. Твери
от 07.12.2018 № 1575

СХЕМА РАСПОЛОЖЕНИЯ ГРАНИЦ ПУБЛИЧНОГО СЕРВИТУТА

Местоположение публичного сервитута: Тверская область, город Тверь

Система координат: МСК-69

Площадь публичного сервитута: 69 м²

Обозначение характерных точек границ	Координаты, м	
	X	Y
1	291420.72	2272031.87
2	291388.14	2272039.65
3	291387.80	2272038.05
4	291418.59	2272029.98
5	291418.24	2272028.24
6	291419.83	2272027.89
1	291420.72	2272031.87

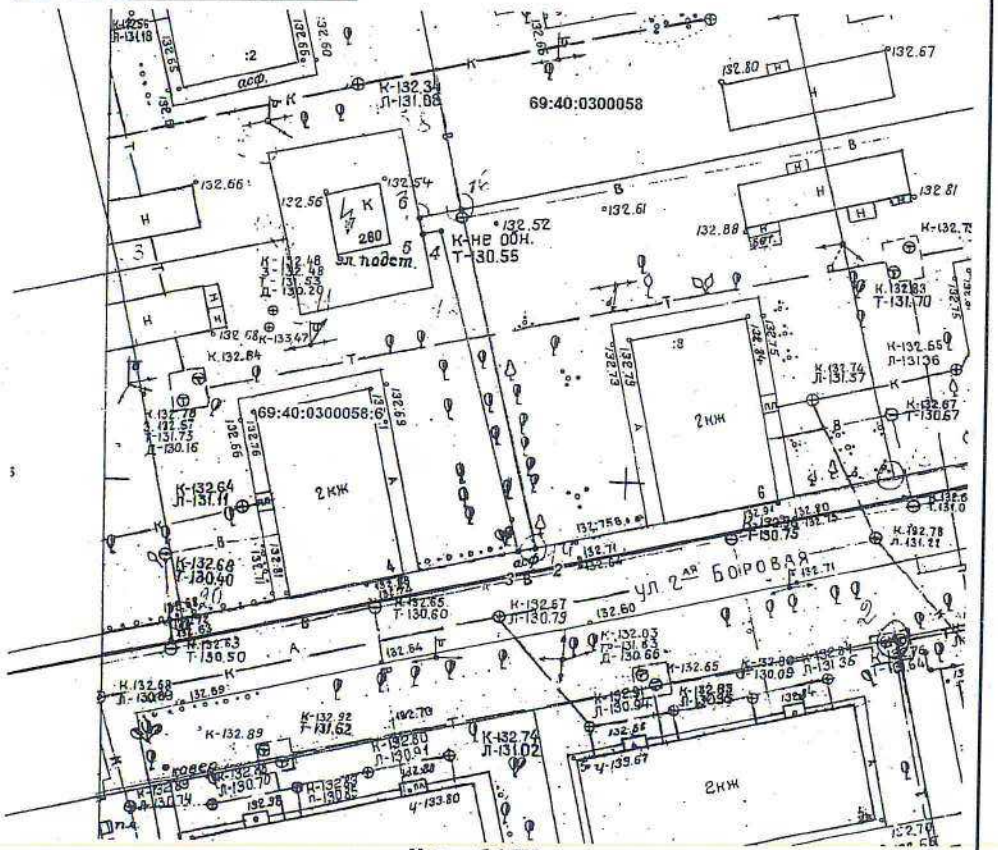

Масштаб 1:500

Условные обозначения:

- проектные границы публичного сервитута
- граница кадастрового квартала по сведениям ЕГРН
- существующие границы земельных участков по сведениям ЕГРН
- 1 - характерная точка границы публичного сервитута
:40:0300058 - номер кадастрового квартала
:40:0300058:6 - кадастровый номер земельного участка, в отношении которого испрашивается публичный сервитут

Приложение № 3
к постановлению администрации г. Твери
от 07.12.2018 № 1575

СХЕМА РАСПОЛОЖЕНИЯ ГРАНИЦ ПУБЛИЧНОГО СЕРВИТУТА

Местоположение публичного сервитута: Тверская область, город Тверь

Система координат: МСК-69

Площадь публичного сервитута: 124 м²

Обозначение характерных точек границ	Координаты, м	
	X	Y
1	291067.94	2272350.18
2	291037.68	2272355.61
3	291036.79	2272351.64
4	291040.68	2272350.76
5	291040.73	2272351.00
6	291067.13	2272346.26
1	291067.94	2272350.18

Площадь публичного сервитута: 84 м²

Обозначение характерных точек границ	Координаты, м	
	X	Y
7	291071.81	2272368.92
8	291048.90	2272384.43
9	291037.34	2272391.71
10	291035.76	2272392.14
11	291034.58	2272388.24
12	291037.02	2272387.49
13	291037.66	2272389.59
14	291071.43	2272367.07
7	291071.81	2272368.92

Площадь публичного сервитута: 4 м²

Обозначение характерных точек границ	Координаты, м	
	X	Y
8	291048.90	2272384.43
15	291036.06	2272393.14
10	291035.76	2272392.14
9	291037.34	2272391.71
8	291048.90	2272384.43

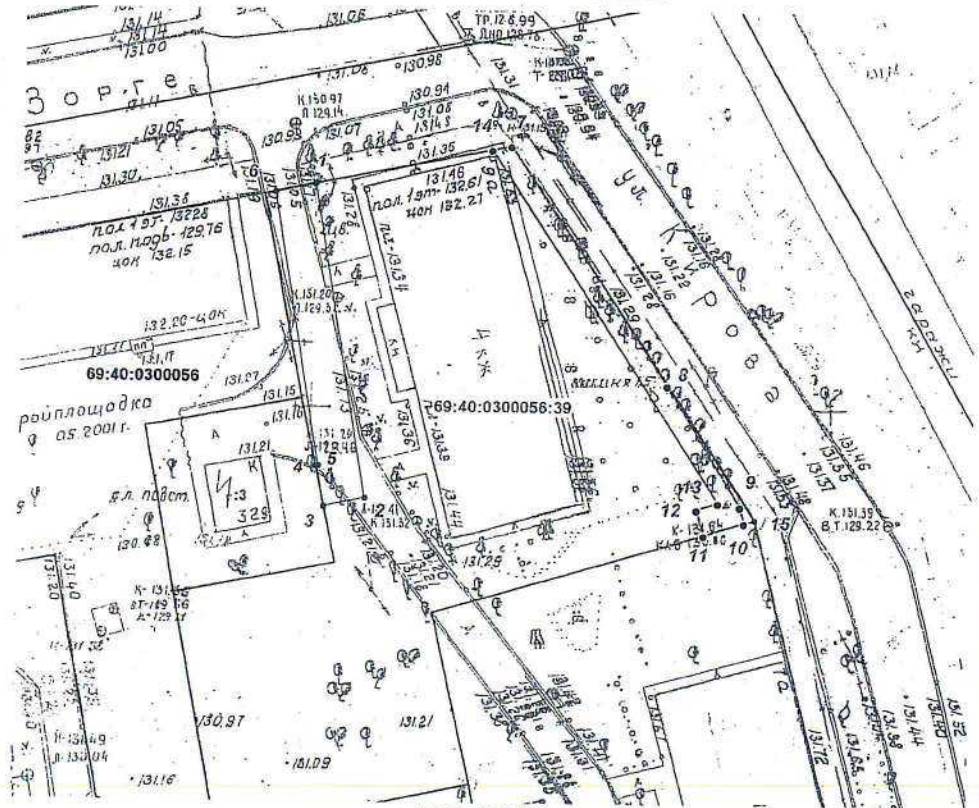

Масштаб 1:500

Условные обозначения:

- проектные границы публичного сервитута
- граница кадастрового квартала по сведениям ЕГРН
- существующие границы земельных участков по сведениям ЕГРН
- 1 - характерная точка границы публичного сервитута
69:40:0300056 - номер кадастрового квартала
69:40:0300056:39 - кадастровый номер земельного участка, в отношении которого испрашивается публичный сервитут

Филиал Федерального государственного бюджетного учреждения "Федеральная служба государственной регистрации, кадастра и картографии" по Тверской области
полное наименование органа регистрации прав

Выписка из Единого государственного реестра недвижимости об основных характеристиках и зарегистрированных правах на объект недвижимости

Сведения об основных характеристиках объекта недвижимости

На основании запроса от 01.11.2018, поступившего на рассмотрение 01.11.2018, сообщаем, что согласно записям Единого государственного реестра недвижимости:

Раздел 1 Лист 1

Земельный участок			
вид объекта недвижимости			
Лист №1 Раздел 1	Всего листов раздела 1: 1	Всего разделов: 3	Всего листов выписки: 4

2 ноября 2018г. № КУВИ-001/2018-12412239	
Кадастровый номер:	69:40:0100183:8
Номер кадастрового квартала:	69:40:0100183
Дата присвоения кадастрового номера:	25.06.2002
Ранее присвоенный государственный учетный номер:	данные отсутствуют
Адрес (местоположение):	Местоположение установлено относительно ориентира, расположенного в границах участка. Почтовый адрес ориентира: Тверская обл, г Тверь, ш Петербургское, дом 95.
Площадь, м2:	193565.6 +/- 0
Кадастровая стоимость, руб:	179650000
Кадастровые номера расположенных в пределах земельного участка объектов недвижимости:	69:00:0000000:270, 69:40:0000000:3985, 69:40:0000000:861, 69:40:0000001:697, 69:40:0100183:11, 69:40:0100183:14, 69:40:0100183:15, 69:40:0100183:27, 69:40:0100183:28, 69:40:0100183:29, 69:40:0100183:31, 69:40:0100183:32, 69:40:0100183:33, 69:40:0100183:34, 69:40:0100183:35
Категория земель:	Земли населенных пунктов
Виды разрешенного использования:	Под производственную базу
Статус записи об объекте недвижимости:	Сведения об объекте недвижимости имеют статус "актуальные, ранее учтенные"
Особые отметки:	Право (ограничение права, обременение объекта недвижимости) зарегистрировано на объект недвижимости с видом(-ами) разрешенного использования: Под производственную базу.
Получатель выписки:	Чернова Оксана Александровна (представитель заявителя), Заявитель: ДЕПАРТАМЕНТ УПРАВЛЕНИЯ ИМУЩЕСТВОМ И ЗЕМЕЛЬНЫМИ РЕСУРСАМИ АДМИНИСТРАЦИИ ГОРОДА ТВЕРИ

полное наименование должности	подпись	инициалы, фамилия

М.П.

Раздел 2

Выписка из Единого государственного реестра недвижимости об основных характеристиках и зарегистрированных правах на объект недвижимости

Сведения о зарегистрированных правах

Земельный участок			
вид объекта недвижимости			
Лист №1 Раздел 2	Всего листов раздела 2: 2	Всего разделов: 3	Всего листов выписки: 4
2 ноября 2018г. № КУВИ-001/2018-12412239			
Кадастровый номер:	69:40:0100183:8		

1	Правообладатель (правообладатели):	1.1	Тарасов Александр Георгиевич, 24.09.1949, с. Бакуры Екатериновского р-на Саратовской обл., Российская Федерация, СНИЛС 007-116-868 27 Паспорт гражданина Российской Федерации серия 45 04 №719186, выдан 26.03.2003, Паспортным столом №2 ОВД района Замоскворечье города Москвы
2	Вид, номер и дата государственной регистрации права:	2.1	Общая долевая собственность, 3/20 69-69/002-69/313/009/2015-765/2 09.12.2015 14:10:43
4	Ограничение прав и обременение объекта недвижимости:	не зарегистрировано	
1	Правообладатель (правообладатели):	1.2	Сторожук Оксана Николаевна, 04.10.1988, гор. Сургут Тюменской обл., Российская Федерация, СНИЛС 167-620-038 65 Паспорт гражданина Российской Федерации серия 45 09 №968737, выдан 11.01.2009, О-нием по району Замоскворечье ОУФМС России по гор. Москве
2	Вид, номер и дата государственной регистрации права:	2.2	Общая долевая собственность, 1/8 69-69-02/073/2013-428 10.09.2013 00:00:00
4	Ограничение прав и обременение объекта недвижимости:	не зарегистрировано	
1	Правообладатель (правообладатели):	1.3	Тарасов Александр Георгиевич, 24.09.1949, с. Бакуры Екатериновского р-на Саратовской области, Российская Федерация, СНИЛС 007-116-868 27 Паспорт гражданина Российской Федерации серия 45 04 №719186, выдан 26.03.2003, Паспортным столом №2 ОВД района Замоскворечье города Москвы
2	Вид, номер и дата государственной регистрации права:	2.3	Общая долевая собственность, 7/20 69-69-02/073/2013-428 10.09.2013 00:00:00
4	Ограничение прав и обременение объекта недвижимости:	не зарегистрировано	
1	Правообладатель (правообладатели):	1.4	Кожаев Максим Владимирович, 25.05.1977, г. Чимкент Казахской ССР, Российская Федерация, СНИЛС 073-484-515 78 Паспорт гражданина Российской Федерации серия 67 05 №557719, выдан 03.06.2006, ГОМ-3 УВД г. Сургута Ханты-Мансийского автономного округа Тюменской области
2	Вид, номер и дата государственной регистрации права:	2.4	Общая долевая собственность, 1/8 69-69-02/073/2013-428 10.09.2013 00:00:00
4	Ограничение прав и обременение объекта недвижимости:	не зарегистрировано	

полное наименование должности	подпись	инициалы, фамилия

М.П.

Земельный участок			
вид объекта недвижимости			
Лист №2 Раздел 2	Всего листов раздела 2: 2	Всего разделов: 3	Всего листов выписки: 4

2 ноября 2018г. № КУВИ-001/2018-12412239	
Кадастровый номер:	69:40:0100183:8

1	Правообладатель (правообладатели):	1.5	Кожаева Екатерина Андреевна, 02.08.1998, г. Сургут Тюменской обл., Российская Федерация Паспорт гражданина Российской Федерации серия 14 12 №288339, выдан 04.09.2012, Отделением №2 ОУФМС России по Белгородской области в городе Белгороде
2	Вид, номер и дата государственной регистрации права:	2.5	Общая долевая собственность, 1/16 69-69-02/073/2013-428 10.09.2013 00:00:00
4	Ограничение прав и обременение объекта недвижимости:	не зарегистрировано	
1	Правообладатель (правообладатели):	1.6	Кожаев Григорий Андреевич, 02.08.1991, с. Бабстово Ленинского района Еврейской автономной области Хабаровского края, Российская Федерация, СНИЛС 165-033-196 45 Паспорт гражданина Российской Федерации серия 14 10 №161672, выдан 01.09.2011, Отделением №2 ОУФМС России по Белгородской области в городе Белгороде
2	Вид, номер и дата государственной регистрации права:	2.6	Общая долевая собственность, 1/16 69-69-02/073/2013-428 10.09.2013 00:00:00
4	Ограничение прав и обременение объекта недвижимости:	не зарегистрировано	
1	Правообладатель (правообладатели):	1.7	Мырочкина Екатерина Николаевна, 08.02.1990, гор. Сургут Тюменской обл., Российская Федерация, СНИЛС 175-419-363 88 Паспорт гражданина Российской Федерации серия 45 12 №823798, выдан 09.10.2012, Отделением УФМС России по гор. Москве по району Замоскворечье
2	Вид, номер и дата государственной регистрации права:	2.7	Общая долевая собственность, 1/8 69-69-02/073/2013-428 10.09.2013 00:00:00
4	Ограничение прав и обременение объекта недвижимости:	не зарегистрировано	
5	Сведения о наличии решения об изъятии объекта недвижимости для государственных и муниципальных нужд:	данные отсутствуют	
6	Сведения об осуществлении государственной регистрации сделки, права, ограничения права без необходимого в силу закона согласия третьего лица, органа:	данные отсутствуют	

полное наименование должности	подпись	инициалы, фамилия

М.П.

Раздел 3

Выписка из Единого государственного реестра недвижимости об основных характеристиках и зарегистрированных правах на объект недвижимости

Описание местоположения земельного участка

Земельный участок			
вид объекта недвижимости			
Лист №1 Раздел 3	Всего листов раздела 3: 1	Всего разделов: 3	Всего листов выписки: 4
2 ноября 2018г. № КУВИ-001/2018-12412239			
Кадастровый номер:	69:40:0100183:8		

План (чертеж, схема) земельного участка

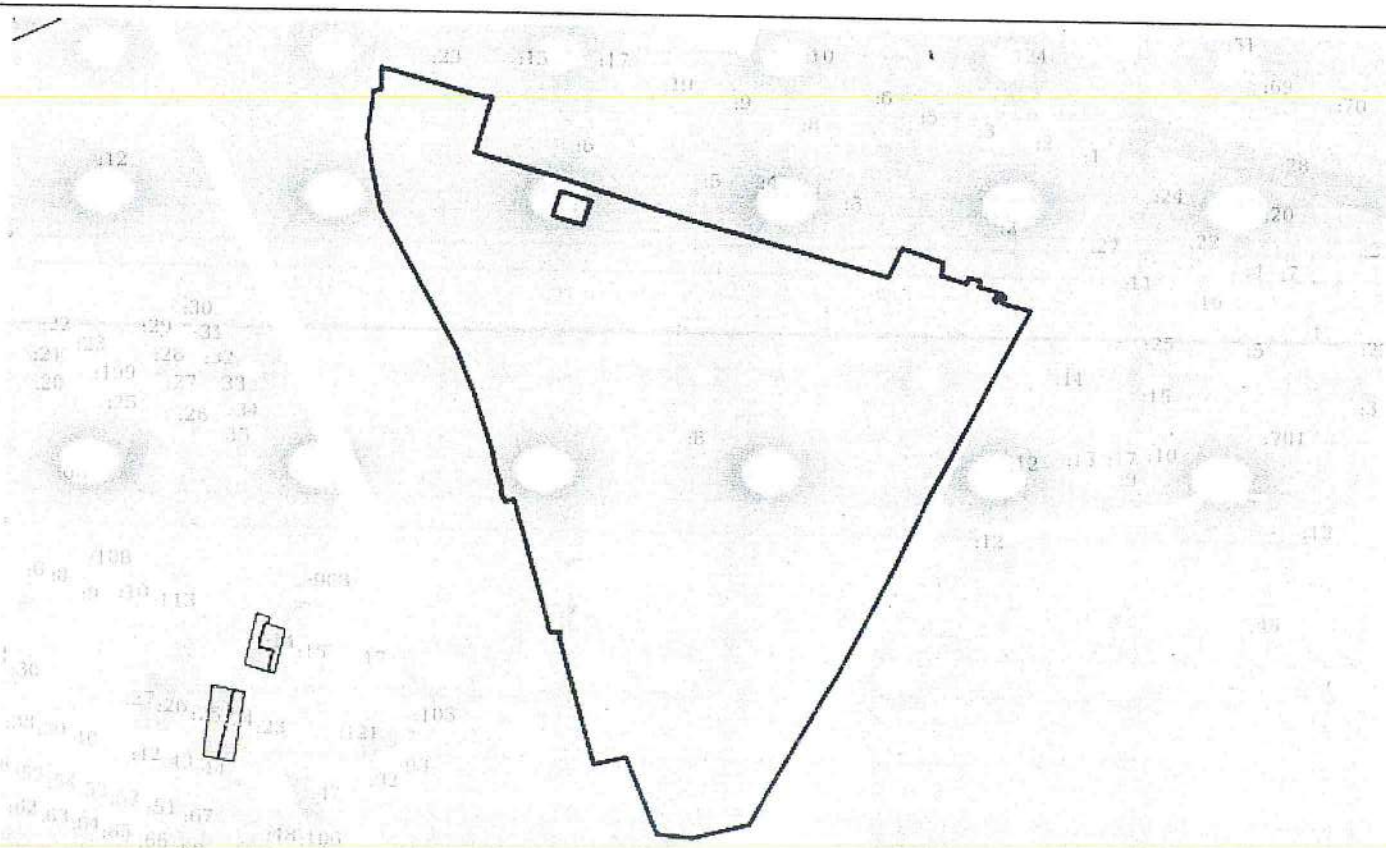

Масштаб 1:6000	Условные обозначения:		

полное наименование должности	подпись	инициалы, фамилия

М.П.

Филиал Федерального государственного бюджетного учреждения "Федеральная служба государственной регистрации, кадастра и картографии" по Тверской области
полное наименование органа регистрации прав

Выписка из Единого государственного реестра недвижимости об основных характеристиках и зарегистрированных правах на объект недвижимости

Сведения об основных характеристиках объекта недвижимости

На основании запроса от 01.11.2018, поступившего на рассмотрение 01.11.2018, сообщаем, что согласно записям Единого государственного реестра недвижимости:

Раздел 1 Лист 1

Земельный участок			
вид объекта недвижимости			
Лист №1 Раздел 1	Всего листов раздела 1: 1	Всего разделов: 2	Всего листов выписки: 2

2 ноября 2018г. № КУВИ-001/2018-12412101	
Кадастровый номер:	69:40:0300056:39
Номер кадастрового квартала:	69:40:0300056
Дата присвоения кадастрового номера:	22.12.2005
Ранее присвоенный государственный учетный номер:	данные отсутствуют
Адрес (местоположение):	Местоположение установлено относительно ориентира, расположенного в границах участка. Почтовый адрес ориентира: Тверская обл, г Тверь, ул Кирова, д 9А.
Площадь, м2:	1884.04
Кадастровая стоимость, руб:	7037529.97
Кадастровые номера расположенных в пределах земельного участка объектов недвижимости:	данные отсутствуют
Категория земель:	Земли населенных пунктов
Виды разрешенного использования:	под жилой дом
Статус записи об объекте недвижимости:	Сведения об объекте недвижимости имеют статус "актуальные, ранее учтенные"
Особые отметки:	Граница земельного участка не установлена в соответствии с требованиями земельного законодательства. Сведения для заполнения разделов: 2 - Сведения о зарегистрированных правах, отсутствуют.
Получатель выписки:	Чернова Оксана Александровна (представитель заявителя), Заявитель: ДЕПАРТАМЕНТ УПРАВЛЕНИЯ ИМУЩЕСТВОМ И ЗЕМЕЛЬНЫМИ РЕСУРСАМИ АДМИНИСТРАЦИИ ГОРОДА ТВЕРИ

полное наименование должности	подпись	инициалы, фамилия

М.П.

Раздел 3

Выписка из Единого государственного реестра недвижимости об основных характеристиках и зарегистрированных правах на объект недвижимости

Описание местоположения земельного участка

Земельный участок			
вид объекта недвижимости			
Лист №1 Раздел 3	Всего листов раздела 3: 1	Всего разделов: 2	Всего листов выписки: 2
2 ноября 2018г. № КУВИ-001/2018-12412101			
Кадастровый номер:	69:40:0300056:39		

План (чертеж, схема) земельного участка



Масштаб 1:600	Условные обозначения:		

полное наименование должности	подпись	инициалы, фамилия

М.П.

Филиал Федерального государственного бюджетного учреждения "Федеральная служба государственной регистрации, кадастра и картографии" по Тверской области
полное наименование органа регистрации прав

Выписка из Единого государственного реестра недвижимости об основных характеристиках и зарегистрированных правах на объект недвижимости

Сведения об основных характеристиках объекта недвижимости

На основании запроса от 01.11.2018, поступившего на рассмотрение 01.11.2018, сообщаем, что согласно записям Единого государственного реестра недвижимости:

Раздел 1 Лист 1

Земельный участок
вид объекта недвижимости

Лист №1 Раздел 1	Всего листов раздела 1: 1	Всего разделов: 2	Всего листов выписки: 2

2 ноября 2018г. № КУВИ-001/2018-12412162	
Кадастровый номер:	69:40:0300058:6
Номер кадастрового квартала:	69:40:0300058
Дата присвоения кадастрового номера:	26.12.2005
Ранее присвоенный государственный учетный номер:	данные отсутствуют
Адрес (местоположение):	Местоположение установлено относительно ориентира, расположенного в границах участка. Почтовый адрес ориентира: Тверская область, г Тверь, р-н Пролетарский, ул 3-я Боровая, дом 4.
Площадь, м2:	1058.9
Кадастровая стоимость, руб:	3655767.54
Кадастровые номера расположенных в пределах земельного участка объектов недвижимости:	69:40:0300058:19
Категория земель:	Земли населенных пунктов
Виды разрешенного использования:	жилой дом
Статус записи об объекте недвижимости:	Сведения об объекте недвижимости имеют статус "актуальные, ранее учтенные"
Особые отметки:	Граница земельного участка не установлена в соответствии с требованиями земельного законодательства. Сведения для заполнения разделов: 2 - Сведения о зарегистрированных правах, отсутствуют.
Получатель выписки:	Чернова Оксана Александровна (представитель заявителя), Заявитель: ДЕПАРТАМЕНТ УПРАВЛЕНИЯ ИМУЩЕСТВОМ И ЗЕМЕЛЬНЫМИ РЕСУРСАМИ АДМИНИСТРАЦИИ ГОРОДА ТВЕРИ

полное наименование должности	подпись	инициалы, фамилия

М.П.

Раздел 3

Выписка из Единого государственного реестра недвижимости об основных характеристиках и зарегистрированных правах на объект недвижимости

Описание местоположения земельного участка

Земельный участок			
вид объекта недвижимости			
Лист №1 Раздел 3	Всего листов раздела 3: 1	Всего разделов: 2	Всего листов выписки: 2
2 ноября 2018г. № КУВИ-001/2018-12412162			
Кадастровый номер:	69:40:0300058:6		

План (чертеж, схема) земельного участка

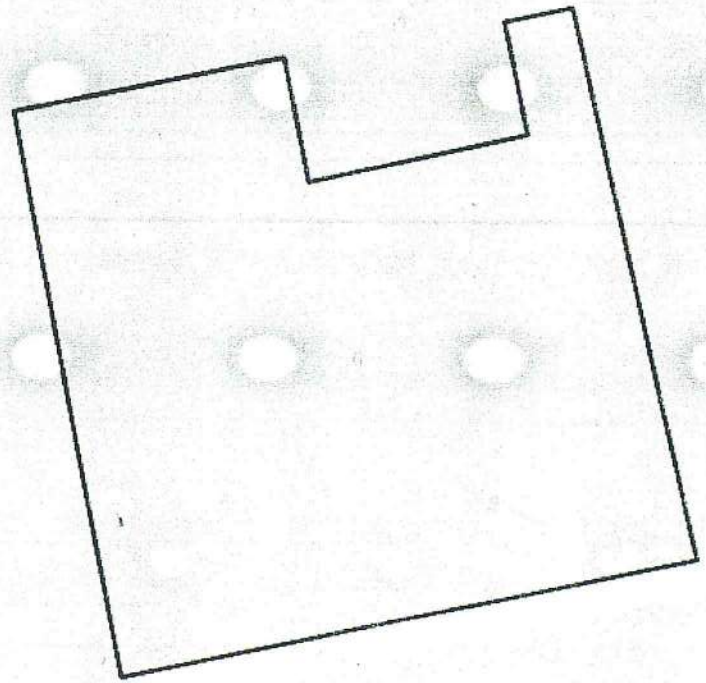

Масштаб 1:400	Условные обозначения:		

полное наименование должности	подпись	инициалы, фамилия

М.П.

**ДЕПАРТАМЕНТ
УПРАВЛЕНИЯ ИМУЩЕСТВОМ
И ЗЕМЕЛЬНЫМИ РЕСУРСАМИ
АДМИНИСТРАЦИИ ГОРОДА ТВЕРИ**

Новоторжская ул., 1, г.Тверь, 170100
тел.: (4822) 34-82-46; факс:(4822) 34-74-45
эл. почта: tverkumi@adm.tver.ru
ИНН: 6901043057

06.11.2018 № 30/5105-ба

на №_____ от _____

**Разрешение
на использование земель или земельных участков, находящихся в собственности города Твери, а также земельных участков, государственная собственность на которые не разграничена, расположенных на территории города Твери, без предоставления земельных участков и установления сервитута в целях**

размещения линии связи в рамках реализации объекта: «Строительство мостового перехода через реку Волга в г. Твери (Западный мост)» (в т.ч. ПИР)

(указывается цель)

Разрешить: департаменту архитектуры и градостроительства администрации города Твери, адрес: 170100, Тверская область, г. Тверь, ул. Советская, д. 11, ИНН 6901093788, ОГРН 1056900236040, адрес электронной почты: das@adm.tver.ru, телефон +7(4822) 32-09-30

(наименование заявителя, почтовый индекс, адрес, ИНН, ОГРН, телефон)

разместить на землях (частях земельных участков):
категория земель: земли населенных пунктов:

- кадастровый квартал 69:40:0100067:
  кадастровый номер (при наличии): 69:40:0100067:17
  площадь 742 кв. м
  вид разрешенного использования: -
  адрес (местоположение): Тверская область, г. Тверь, ш. Петербургское,
  в границах, указанных в схеме границ предполагаемых к использованию земель или части земельного участка на кадастровом плане территории на часть земельного участка 69:40:0100067:17/чзу1, являющейся приложением к настоящему разрешению;

Следующие объекты: линия связи

(наименование объекта)

Разрешение выдано на срок: до 06.11.2022

Разрешение не дает права на вырубку древесно-кустарниковой растительности без необходимого разрешения уполномоченного органа.

Заявитель обязан:

а) в случае, если использование земель или земельных участков привело к порче или уничтожению плодородного слоя почвы в границах таких земель или земельных участков, привести такие земли или земельные участки в состояние, пригодное для их использования в соответствии с разрешенным использованием, а также выполнить необходимые работы по рекультивации таких земель и земельных участков;

б) установить охранную (защитную) зоны (в случаях, предусмотренных законодательством);

в) выполнять установленные в отношении земельного участка ограничения (в случаях, установленных действующим законодательством Российской Федерации).

Действие разрешения прекращается в случае:

- истечения срока действия разрешения, на который оно выдано;
- нарушения условий, указанных в разрешении;
- получения уполномоченным органом уведомления лица, которое использует земли или земельные участки на основании разрешения, о досрочном прекращении действия разрешения;
- предоставления земельного участка гражданину или юридическому лицу.

Передача третьим лицам прав, предусмотренных разрешением, запрещается.

Приложение: на 1л. в 1 экз.

Департамент управления имуществом и земельными ресурсами администрации города Твери

Начальник департамента П.В. Иванов

Приложение
к разрешению на использование земель
или земельных участков

от 06.11.2018 N 30/5105-вн

Схема границ

предполагаемых к использованию земель или части земельного участка
на кадастровом плане территории

Условный номер земельного участка: ***69:40:0100 067:17:ч3У1***		
Площадь земельного участка: **742** ***м2.***		
Обозначение характерных точек границ	Координаты, м	
	X	Y
1	2	3
н1	293616.78	2271299.99
н2	293618.15	2271302.19
н3	293615.56	2271307.65
н4	293617.52	2271310.94
н5	293610.39	2271315.58
н6	293530.38	2271357.70
н7	293528.01	2271356.52
н8	293493.50	2271373.36
н9	293494.45	2271370.30
н10	293493.40	2271369.72
н11	293572.69	2271329.81
н12	293614.66	2271303.99
н1	293616.78	2271299.99

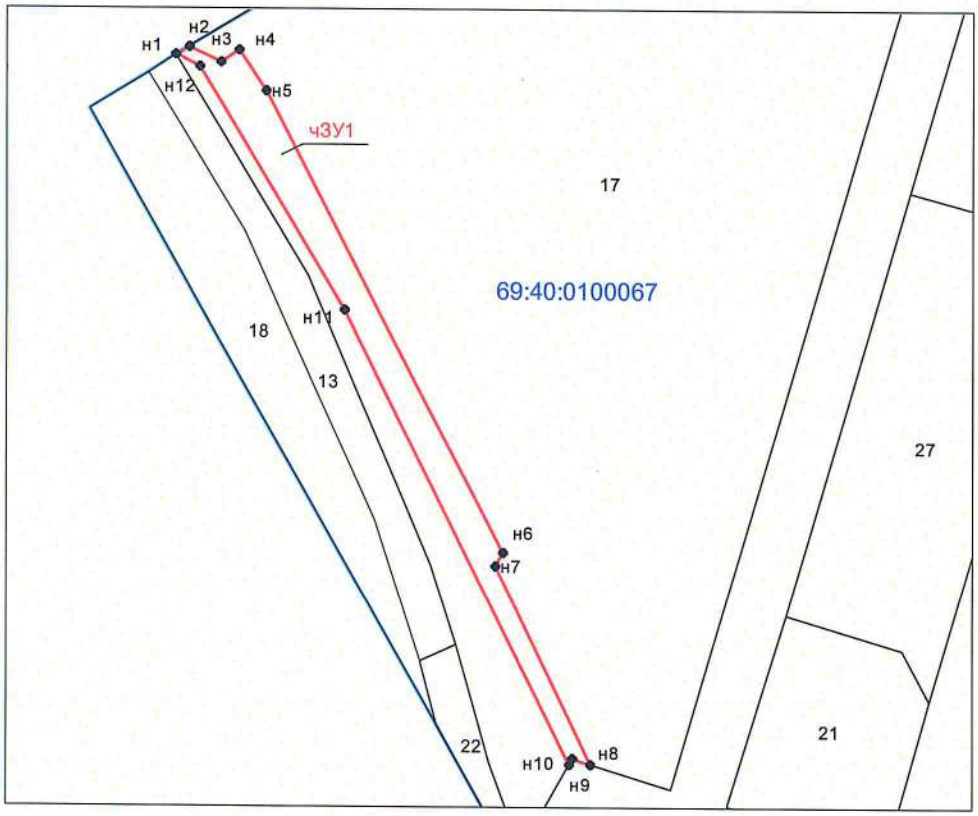

1:1000

Условные обозначения:

	граница кадастрового квартала
	граница предполагаемых к использованию земель или части земельного участка
	границы земельных участков по сведениям ЕГРН
:12	кадастровый номер земельного участка
1	характерные точки границы
69:40:0100150:	номер кадастрового квартала
:ч3У1	условный номер части земель (земельного участка)

**ДЕПАРТАМЕНТ
УПРАВЛЕНИЯ ИМУЩЕСТВОМ
И ЗЕМЕЛЬНЫМИ РЕСУРСАМИ
АДМИНИСТРАЦИИ ГОРОДА ТВЕРИ**

Новоторжская ул., 1, г.Тверь, 170100
тел.: (4822) 34-82-46; факс:(4822) 34-74-45
эл. почта: tverkumi@adm.tver.ru
ИНН: 6901043057

06.11.2018 № 30/5106/и

на №_____ от _____

Разрешение
на использование земель или земельных участков, находящихся в собственности города Твери, а также земельных участков, государственная собственность на которые не разграничена, расположенных на территории города Твери, без предоставления земельных участков и установления сервитута в целях

размещения подземных линейных сооружений (кабельной линии 10 кВ, сети электрохимической защиты газопровода), линейного сооружения ливневой канализации в рамках реализации объекта: «Строительство мостового перехода через реку Волга в г. Твери (Западный мост)» (в т.ч. ПИР)
(указывается цель)

Разрешить: департаменту архитектуры и градостроительства администрации города Твери, адрес: 170100, Тверская область, г. Тверь, ул. Советская, д. 11, ИНН 6901093788, ОГРН 1056900236040, адрес электронной почты: das@adm.tver.ru, телефон +7(4822) 32-09-30
(наименование заявителя, почтовый индекс, адрес, ИНН, ОГРН, телефон)

разместить на землях (частях земельных участков):
категория земель: земли населенных пунктов:

- кадастровый квартал 69:40:0300059:
  кадастровый номер (при наличии): 69:40:0300059:12
  площадь 124 кв. м
  вид разрешенного использования: общежитие
  адрес (местоположение): Тверская обл., г. Тверь, ул. Ржевская, д. 12А,
  в границах, указанных в схеме границ предполагаемых к использованию земель или части земельного участка на кадастровом плане территории на часть земельного участка 69:40:0300059:12/чзу1, являющейся приложением к настоящему разрешению;

Следующие объекты: линия связи
(наименование объекта)

Разрешение выдано на срок: до 06.11.2022

Разрешение не дает права на вырубку древесно-кустарниковой растительности без необходимого разрешения уполномоченного органа.

Заявитель обязан:

а) в случае, если использование земель или земельных участков привело к порче или уничтожению плодородного слоя почвы в границах таких земель или земельных участков, привести такие земли или земельные участки в состояние, пригодное для их использования в соответствии с разрешенным использованием, а также выполнить необходимые работы по рекультивации таких земель и земельных участков;

б) установить охранную (защитную) зоны (в случаях, предусмотренных законодательством);

в) выполнять установленные в отношении земельного участка ограничения (в случаях, установленных действующим законодательством Российской Федерации).

Действие разрешения прекращается в случае:

- истечения срока действия разрешения, на который оно выдано;
- нарушения условий, указанных в разрешении;
- получения уполномоченным органом уведомления лица, которое использует земли или земельные участки на основании разрешения, о досрочном прекращении действия разрешения;
- предоставления земельного участка гражданину или юридическому лицу.

Передача третьим лицам прав, предусмотренных разрешением, запрещается.

Приложение: на 1л. в 1 экз.

Начальник департамента П.В. Иванов

Приложение
к разрешению на использование земель
или земельных участков

от 06.11.2018 N 30/5106/18

Схема границ

предполагаемых к использованию земель или части земельного участка
на кадастровом плане территории

Условный номер земельного участка: ***69:40:0300 059:12:ч3У1***		
Площадь земельного участка: **124 *м2.***		
Обозначение характерных точек границ	Координаты, м	
	X	Y
1	2	3
н1	291331.39	2272190.66
н2	291332.01	2272194.11
н3	291317.89	2272196.90
н4	291316.93	2272188.20
н5	291330.17	2272185.28
н1	291331.39	2272190.66

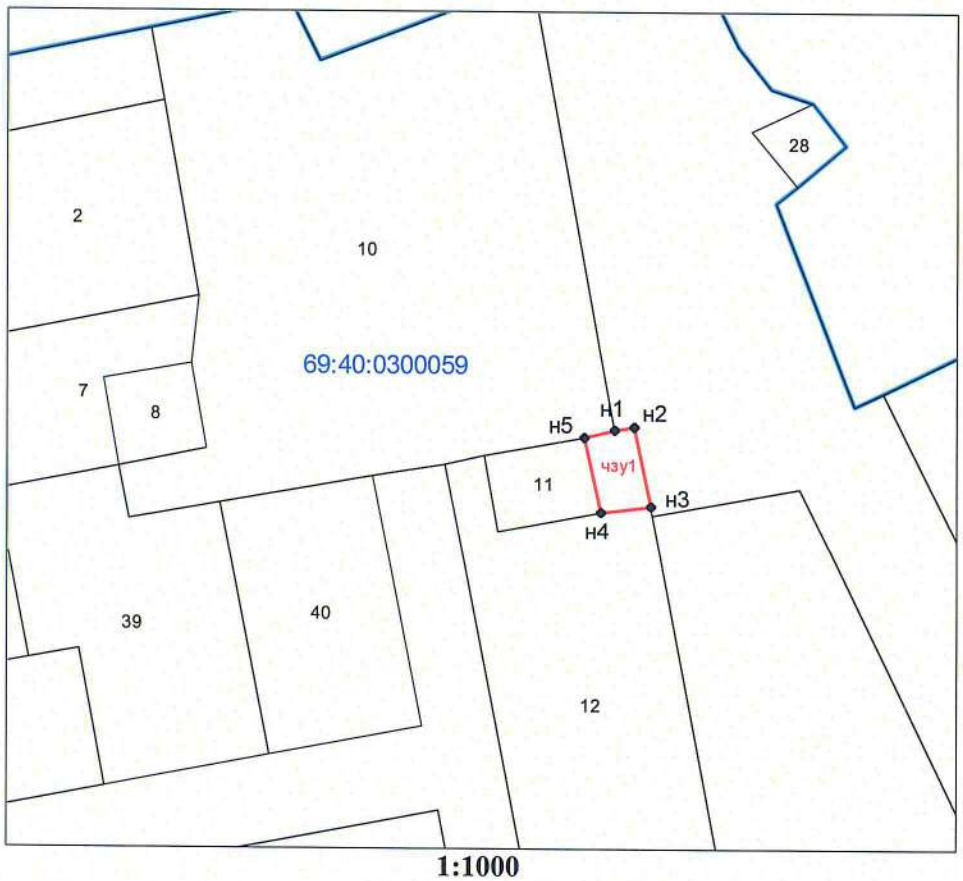

1:1000

Условные обозначения:

	граница кадастрового квартала
	граница предполагаемых к использованию земель или части земельного участка
	границы земельных участков по сведениям ЕГРН
:12	кадастровый номер земельного участка
1	характерные точки границы
69:40:0100150:	номер кадастрового квартала
:чЗУ1	условный номер части земель (земельного участка)

**ДЕПАРТАМЕНТ
УПРАВЛЕНИЯ ИМУЩЕСТВОМ
И ЗЕМЕЛЬНЫМИ РЕСУРСАМИ
АДМИНИСТРАЦИИ ГОРОДА ТВЕРИ**

Новоторжская ул., 1, г.Тверь, 170100
тел.: (4822) 34-82-46; факс:(4822) 34-74-45
эл. почта: tverkumi@adm.tver.ru
ИНН: 6901043057

08.11.2018 № 30/5173 вн

на №_____ от _____

**Разрешение
на использование земель или земельных участков, находящихся в собственности города Твери, а также земельных участков, государственная собственность на которые не разграничена, расположенных на территории города Твери, без предоставления земельных участков и установления сервитута в целях**

размещения линии связи в рамках реализации объекта: «Строительство мостового перехода через реку Волга в г. Твери (Западный мост)» (в т.ч. ПИР)

(указывается цель)

Разрешить: департаменту архитектуры и градостроительства администрации города Твери, адрес: 170100, Тверская область, г. Тверь, ул. Советская, д. 11, ИНН 6901093788, ОГРН 1056900236040, адрес электронной почты: das@adm.tver.ru, телефон +7(4822) 32-09-30

(наименование заявителя, почтовый индекс, адрес, ИНН, ОГРН, телефон)

разместить на землях (частях земельных участков):
категория земель: земли населенных пунктов:

- кадастровый квартал 69:40:0100183:
  кадастровый номер (при наличии): -
  площадь 234 кв. м
  вид разрешенного использования: -
  адрес (местоположение): Тверская область, г. Тверь,
  в границах, указанных в схеме границ предполагаемых к использованию земель или части земельного участка на кадастровом плане территории на часть земельного участка 69:40:0100183:чзу1, являющейся приложением к настоящему разрешению;

Следующие объекты: линия связи

(наименование объекта)

Разрешение выдано на срок: до 08.11.2022

Разрешение не дает права на вырубку древесно-кустарниковой растительности без необходимого разрешения уполномоченного органа.

Заявитель обязан:

а) в случае, если использование земель или земельных участков привело к порче или уничтожению плодородного слоя почвы в границах таких земель или земельных участков, привести такие земли или земельные участки в состояние, пригодное для их использования в соответствии с разрешенным использованием, а также выполнить необходимые работы по рекультивации таких земель и земельных участков;

б) установить охранную (защитную) зоны (в случаях, предусмотренных законодательством);

в) выполнять установленные в отношении земельного участка ограничения (в случаях, установленных действующим законодательством Российской Федерации).

Действие разрешения прекращается в случае:

- истечения срока действия разрешения, на который оно выдано;
- нарушения условий, указанных в разрешении;
- получения уполномоченным органом уведомления лица, которое использует земли или земельные участки на основании разрешения, о досрочном прекращении действия разрешения;
- предоставления земельного участка гражданину или юридическому лицу.

Передача третьим лицам прав, предусмотренных разрешением, запрещается.

Приложение: на 1л. в 1 экз.

Начальник департамента П.В. Иванов

Приложение
к разрешению на использование земель
или земельных участков

от 08.11.2018 N 30/5173-6ч

Схема границ
предполагаемых к использованию земель или части земельного участка на кадастровом плане территории

Условный номер земельного участка: *69:40:0100 183:ч3У1*		
Площадь земельного участка: **234** *м2.*		
Обозначение характерных точек границ	Координаты, м	
	X	Y
1	2	3
н1	293134.51	2271543.04
н2	293139.93	2271536.66
н3	293166.12	2271530.03
н4	293176.69	2271528.26
н5	293184.78	2271527.58
н6	293182.97	2271531.42
н1	293134.51	2271543.04

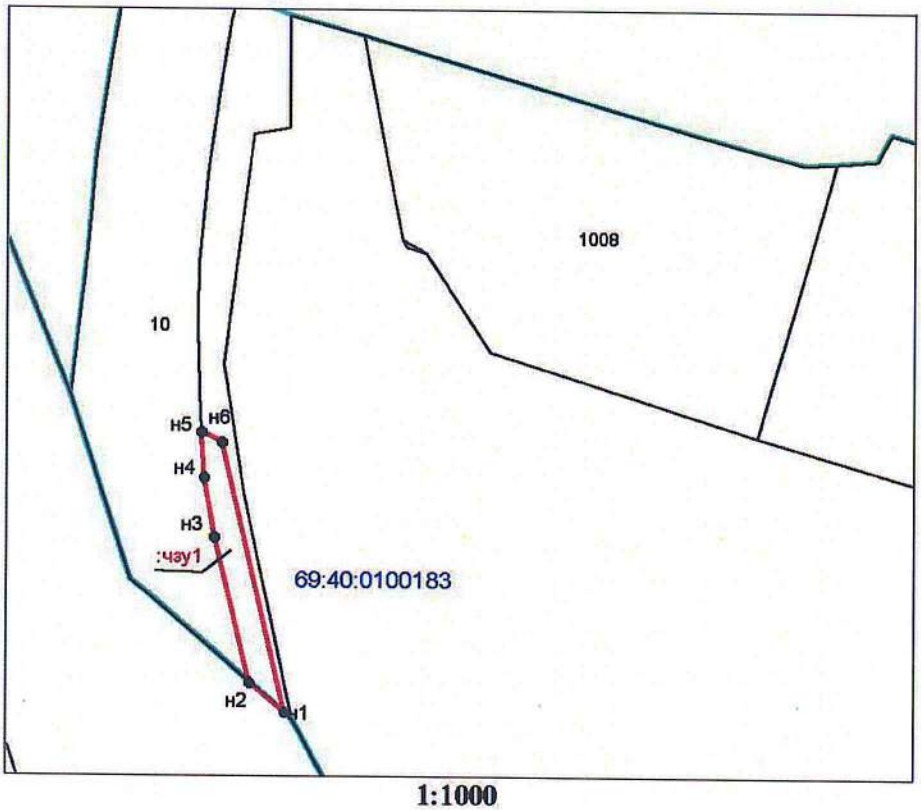

1:1000

Условные обозначения:

	граница кадастрового квартала
	граница предполагаемых к использованию земель или части земельного участка
	границы земельных участков по сведениям ЕГРН
:12	кадастровый номер земельного участка
● 1	характерные точки границы
69:40:0100150:	номер кадастрового квартала
:ч3У1	условный номер части земель (земельного участка)

**ДЕПАРТАМЕНТ
УПРАВЛЕНИЯ ИМУЩЕСТВОМ
И ЗЕМЕЛЬНЫМИ РЕСУРСАМИ
АДМИНИСТРАЦИИ ГОРОДА ТВЕРИ**

Новоторжская ул., 1, г.Тверь, 170100
тел.: (4822) 34-82-46; факс:(4822) 34-74-45
эл. почта: tverkumi@adm.tver.ru
ИНН: 6901043057

09.11.2018 № 30/5190-ис

на №_____ от _____

Разрешение
на использование земель или земельных участков, находящихся в собственности города Твери, а также земельных участков, государственная собственность на которые не разграничена, расположенных на территории города Твери, без предоставления земельных участков и установления сервитута в целях

размещения подземного линейного сооружения (кабельной линии) в рамках реализации объекта: «Строительство мостового перехода через реку Волга в г. Твери (Западный мост)» (в т.ч. ПИР)
(указывается цель)

Разрешить: департаменту архитектуры и градостроительства администрации города Твери, адрес: 170100, Тверская область, г. Тверь, ул. Советская, д. 11, ИНН 6901093788, ОГРН 1056900236040, адрес электронной почты: das@adm.tver.ru, телефон +7(4822) 32-09-30
(наименование заявителя, почтовый индекс, адрес, ИНН, ОГРН, телефон)

разместить на землях (частях земельных участков):
категория земель: земли населенных пунктов:

- кадастровый квартал 69:40:0300058:
  кадастровый номер (при наличии): -
  площадь 200 кв. м
  вид разрешенного использования: -
  адрес (местоположение): Тверская область, г. Тверь,
  в границах, указанных в схеме границ предполагаемых к использованию земель или части земельного участка на кадастровом плане территории, на часть земель кадастрового квартала 69:40:0300058:чзу1, являющейся приложением к настоящему разрешению;

Следующие объекты: подземное линейное сооружение (кабельная линия)
(наименование объекта)

Разрешение выдано на срок: до 09.11.2022

Разрешение не дает права на вырубку древесно-кустарниковой растительности без необходимого разрешения уполномоченного органа.

Заявитель обязан:

а) в случае, если использование земель или земельных участков привело к порче или уничтожению плодородного слоя почвы в границах таких земель или земельных участков, привести такие земли или земельные участки в состояние, пригодное для их использования в соответствии с разрешенным использованием, а также выполнить необходимые работы по рекультивации таких земель и земельных участков;

б) установить охранную (защитную) зоны (в случаях, предусмотренных законодательством);

в) выполнять установленные в отношении земельного участка ограничения (в случаях, установленных действующим законодательством Российской Федерации).

Действие разрешения прекращается в случае:

- истечения срока действия разрешения, на который оно выдано;
- нарушения условий, указанных в разрешении;
- получения уполномоченным органом уведомления лица, которое использует земли или земельные участки на основании разрешения, о досрочном прекращении действия разрешения;
- предоставления земельного участка гражданину или юридическому лицу.

Передача третьим лицам прав, предусмотренных разрешением, запрещается.

Приложение: на 1л. в 1 экз.

Начальник департамента П.В. Иванов

Приложение 1
к разрешению на использование земель
или земельных участков
от 05.11.2018 N 30/5150-64

Схема границ

предполагаемых к использованию земель или части земельного участка
на кадастровом плане территории

Условный номер земельного участка:
69:40:0300 058:ЧЗУ1

Площадь земельного участка: **200 *м2.***

Обозначение характерных точек границ	Координаты, м	
	X	Y
1	2	3
н1	291388.14	2272039.63
н2	291395.47	2272073.85
н3	291402.36	2272105.97
н4	291407.24	2272128.53
н5	291406.82	2272127.67
н6	291404.82	2272128.26
н7	291400.67	2272108.77
н8	291391.36	2272064.79
н9	291385.79	2272038.57
н10	291387.84	2272038.04
н1	291388.14	2272039.63

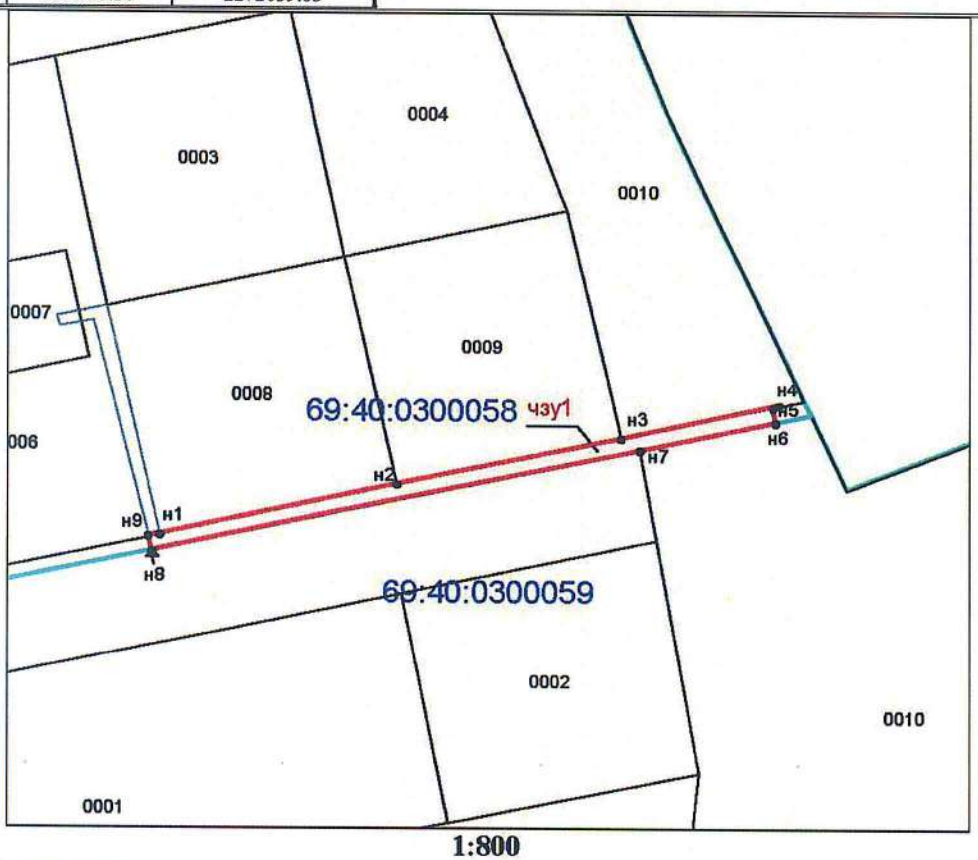

1:800

Условные обозначения:

	граница кадастрового квартала
	граница предполагаемых к использованию земель или части земельного участка
	границы земельных участков по сведениям ЕГРН
:12	кадастровый номер земельного участка
1	характерные точки границы
69:40:0100150:	номер кадастрового квартала
:чЗУ1	условный номер части земель (земельного участка)

**ДЕПАРТАМЕНТ
УПРАВЛЕНИЯ ИМУЩЕСТВОМ
И ЗЕМЕЛЬНЫМИ РЕСУРСАМИ
АДМИНИСТРАЦИИ ГОРОДА ТВЕРИ**

Новоторжская ул., 1, г.Тверь, 170100
тел.: (4822) 34-82-46; факс:(4822) 34-74-45
эл. почта: tverkumi@adm.tver.ru
ИНН: 6901043057

12. 11. 2018 № 30/5207-ви

на № _____ от _____

**Разрешение
на использование земель или земельных участков, находящихся в собственности города Твери, а также земельных участков, государственная собственность на которые не разграничена, расположенных на территории города Твери, без предоставления земельных участков и установления сервитута в целях**

размещение тепловых сетей, подземных линейных сооружений (кабельных линий), линий связи в рамках реализации объекта: «Строительство мостового перехода через реку Волга в г. Твери (Западный мост)» (в т.ч. ПИР)

(указывается цель)

Разрешить: департаменту архитектуры и градостроительства администрации города Твери, адрес: 170100, Тверская область, г. Тверь, ул. Советская, д. 11, ИНН 6901093788, ОГРН 1056900236040, адрес электронной почты: das@adm.tver.ru, телефон +7(4822) 32-09-30

(наименование заявителя, почтовый индекс, адрес, ИНН, ОГРН, телефон)

разместить на землях (частях земельных участков):
категория земель: земли населенных пунктов:
кадастровый квартал 69:40:0300056:
- кадастровый номер (при наличии): -
площадь 146 кв. м
вид разрешенного использования: -
адрес (местоположение): Тверская область, г. Тверь,
в границах, указанных в схеме границ предполагаемых к использованию земель или части земельного участка на кадастровом плане территории, на часть земель кадастрового квартала 69:40:0300056:чзу1, являющейся приложением к настоящему разрешению;

Следующие объекты: подземные линейные сооружения (кабельные линии), линии связи;

(наименование объекта)

- кадастровый номер (при наличии): -
площадь 26 кв. м
вид разрешенного использования: -
адрес (местоположение): Тверская область, г. Тверь,
в границах, указанных в схеме границ предполагаемых к использованию земель или части земельного участка на кадастровом плане территории, на часть земель кадастрового квартала 69:40:0300056:чзу2, являющейся приложением к настоящему разрешению;

Следующие объекты: подземные линейные сооружения (кабельные линии);
(наименование объекта)

- кадастровый номер (при наличии): -
площадь 43 кв. м
вид разрешенного использования: -
адрес (местоположение): Тверская область, г. Тверь,
в границах, указанных в схеме границ предполагаемых к использованию земель или части земельного участка на кадастровом плане территории, на часть земель кадастрового квартала 69:40:0300056:чзу3, являющейся приложением к настоящему разрешению;

Следующие объекты: тепловые сети
(наименование объекта)

- кадастровый номер (при наличии): -
площадь 575 кв. м
вид разрешенного использования: -
адрес (местоположение): Тверская область, г. Тверь,
в границах, указанных в схеме границ предполагаемых к использованию земель или части земельного участка на кадастровом плане территории, на часть земель кадастрового квартала 69:40:0300056:чзу4, являющейся приложением к настоящему разрешению;

Следующие объекты: подземные линейные сооружения (кабельные линии);
(наименование объекта)

- кадастровый номер (при наличии): -
площадь 39 кв. м
вид разрешенного использования: -
адрес (местоположение): Тверская область, г. Тверь,
в границах, указанных в схеме границ предполагаемых к использованию земель или части земельного участка на кадастровом плане территории, на часть земель кадастрового квартала 69:40:0300056:чзу5, являющейся приложением к настоящему разрешению;

Следующие объекты: подземные линейные сооружения (кабельные линии)
(наименование объекта)

Разрешение выдано на срок: до 12.11.2022

Разрешение не дает права на вырубку древесно-кустарниковой растительности без необходимого разрешения уполномоченного органа.

Заявитель обязан:

а) в случае, если использование земель или земельных участков привело к порче или уничтожению плодородного слоя почвы в границах таких земель или земельных участков, привести такие земли или земельные участки в состояние, пригодное для их использования в соответствии с разрешенным использованием, а также выполнить необходимые работы по рекультивации таких земель и земельных участков;

б) установить охранную (защитную) зоны (в случаях, предусмотренных законодательством);

в) выполнять установленные в отношении земельного участка ограничения (в случаях, установленных действующим законодательством Российской Федерации).

Действие разрешения прекращается в случае:

- истечения срока действия разрешения, на который оно выдано;
- нарушения условий, указанных в разрешении;
- получения уполномоченным органом уведомления лица, которое использует земли или земельные участки на основании разрешения, о досрочном прекращении действия разрешения;
- предоставления земельного участка гражданину или юридическому лицу.

Передача третьим лицам прав, предусмотренных разрешением, запрещается.

Приложение: на 3 л. в 1 экз.

Начальник департамента П.В. Иванов

Приложение 1
к разрешению на использование земель
или земельных участков
от 12.11.2018 N 30/5207-64

Схема границ

предполагаемых к использованию земель или части земельного участка
на кадастровом плане территории

Общая площадь 829

Условный номер земельного участка: ***69:40:0300 056:ч3У1***		
Площадь земельного участка: **146 *м2.***		
Обозначение характерных точек границ	Координаты, м	
	X	Y
1	2	3
н1	290732.70	2272481.98
н2	290734.19	2272487.18
н3	290714.81	2272492.55
н4	290713.37	2272487.13
н5	290726.46	2272483.64
н6	290723.84	2272475.98
н7	290726.97	2272474.85
н8	290727.49	2272476.09
н9	290727.59	2272476.47
н10	290728.23	2272477.83
н11	290730.68	2272477.20
н12	290731.24	2272479.20
н13	290729.06	2272479.78
н14	290730.27	2272482.62
н1	290732.70	2272481.98

Условный номер земельного участка: ***69:40:0300 056:ч3У2***		
Площадь земельного участка: **26 *м2.***		
Обозначение характерных точек границ	Координаты, м	
	X	Y
1	2	3
н1	290802.65	2272456.2
н2	290806.05	2272469
н3	290804.11	2272469.5
н4	290800.72	2272456.7
н1	290802.65	2272456.2

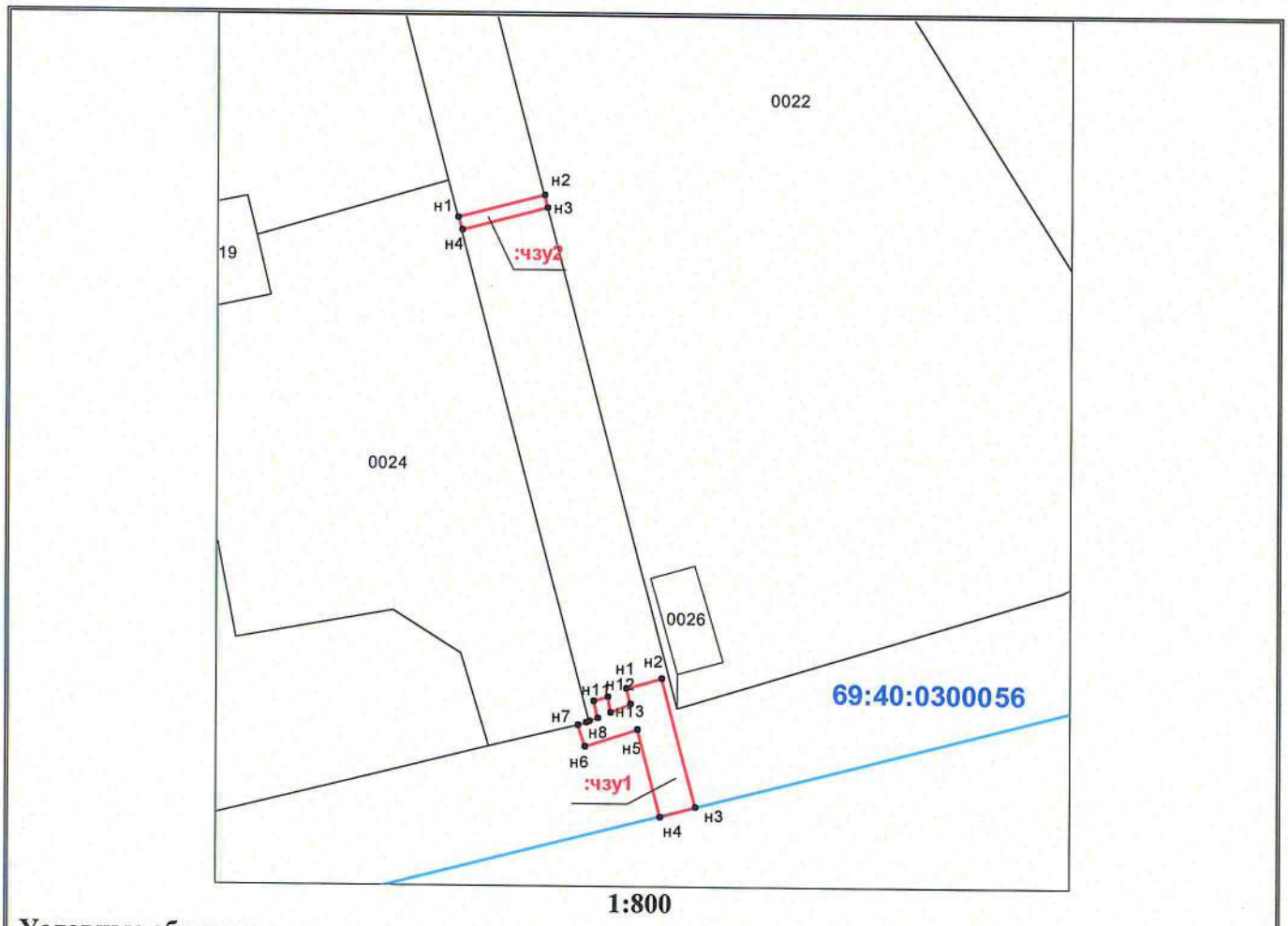

1:800

Условные обозначения:

	граница кадастрового квартала
	граница предполагаемых к использованию земель или части земельного участка
	границы земельных участков по сведениям ЕГРН
:12	кадастровый номер земельного участка
● 1	характерные точки границы
69:40:0100150:	номер кадастрового квартала
:ч3У1	условный номер части земель (земельного участка)

Приложение 2
к разрешению на использование земель
или земельных участков
от 12.11.2018 N 30/5208-Вч

Схема границ

предполагаемых к использованию земель или части земельного участка
на кадастровом плане территории

Условный номер земельного участка: ***69:40:0300 056:ЧЗУ3***		
Площадь земельного участка: **43 *м2.***		
Обозначение характерных точек границ	Координаты, м	
	X	Y
1	2	3
н1	290903.83	2272440.34
н2	290906.04	2272449.75
н3	290895.71	2272444.71
н1	290903.83	2272440.34

Условный номер земельного участка: ***69:40:0300 056:ЧЗУ4***		
Площадь земельного участка: **575 *м2.***		
Обозначение характерных точек границ	Координаты, м	
	X	Y
1	2	3
н1	290853.03	2272267.40
н2	290883.30	2272426.08
н3	290885.29	2272434.66
н4	290885.52	2272436.00
н5	290884.20	2272439.37
н6	290885.77	2272447.40
н7	290883.51	2272448.02
н8	290882.00	2272438.97
н9	290883.29	2272435.41
н10	290872.57	2272394.36
н11	290871.99	2272392.17
н12	290873.40	2272391.98
н13	290870.17	2272374.65
н14	290850.60	2272270.69
н15	290849.96	2272267.73
н1	290853.03	2272267.40

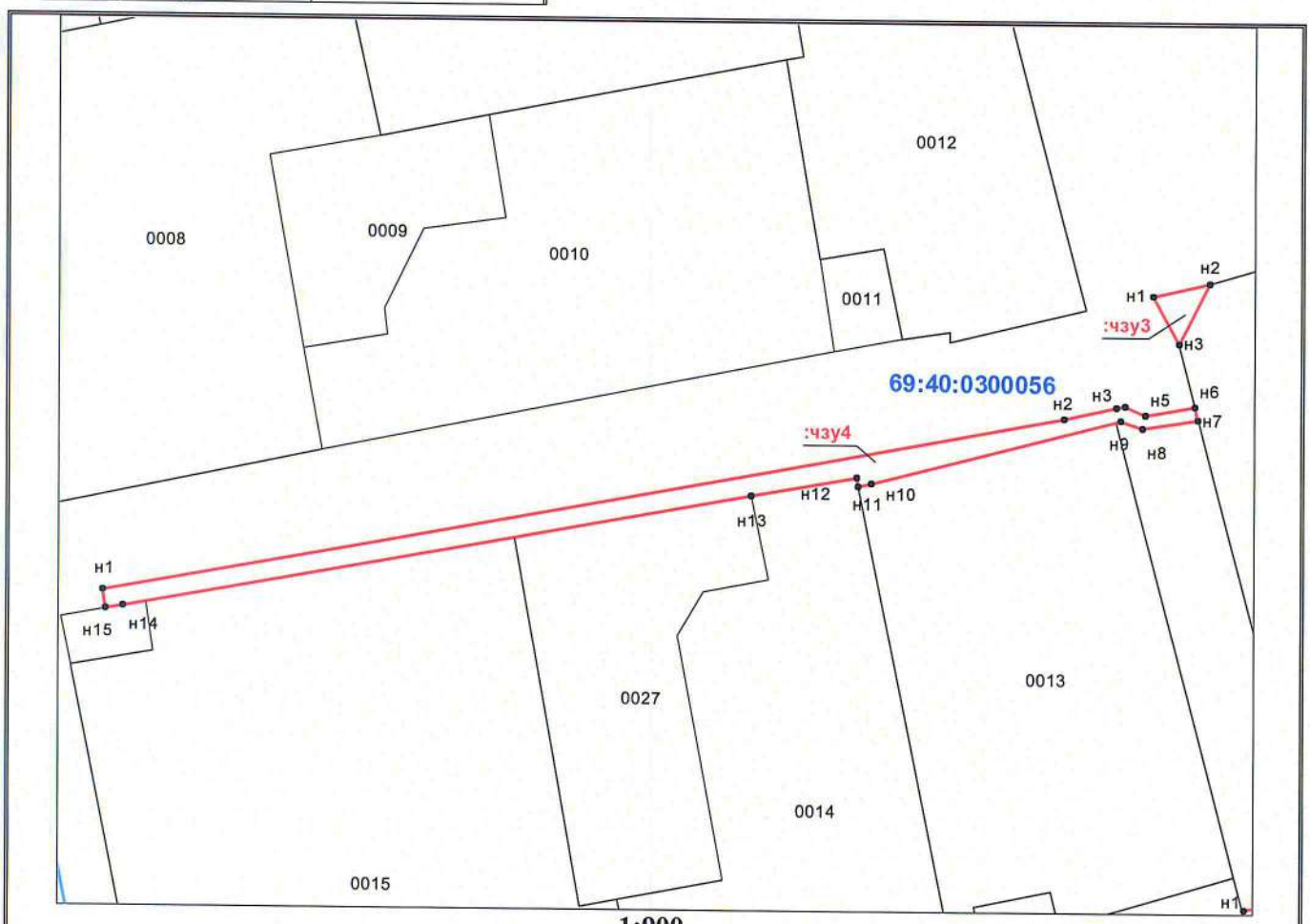

1:900

Условные обозначения:

	граница кадастрового квартала
	граница предполагаемых к использованию земель или части земельного участка
	границы земельных участков по сведениям ЕГРН
:12	кадастровый номер земельного участка
1	характерные точки границы
69:40:0100150:	номер кадастрового квартала
:ЧЗУ1	условный номер части земель (земельного участка)

Приложение 3
к разрешению на использование земель
или земельных участков
от 12.11.2018 N 30/5207.84

Схема границ

предполагаемых к использованию земель или части земельного участка
на кадастровом плане территории

Условный номер земельного участка: ***69:40:0300 056:ч3У5***		
Площадь земельного участка: **39 *м2.***		
Обозначение характерных точек границ	Координаты, м	
	X	Y
1	2	3
н1	291079.08	2272352.56
н2	291079.18	2272353.05
н3	291073.93	2272354.44
н4	291070.58	2272355.37
н5	291069.14	2272350.63
н6	291068.45	2272350.08
н7	291068.00	2272350.17
н8	291067.19	2272346.25
н9	291069.54	2272345.83
н10	291072.61	2272348.28
н11	291073.82	2272353.95
н1	291079.08	2272352.56

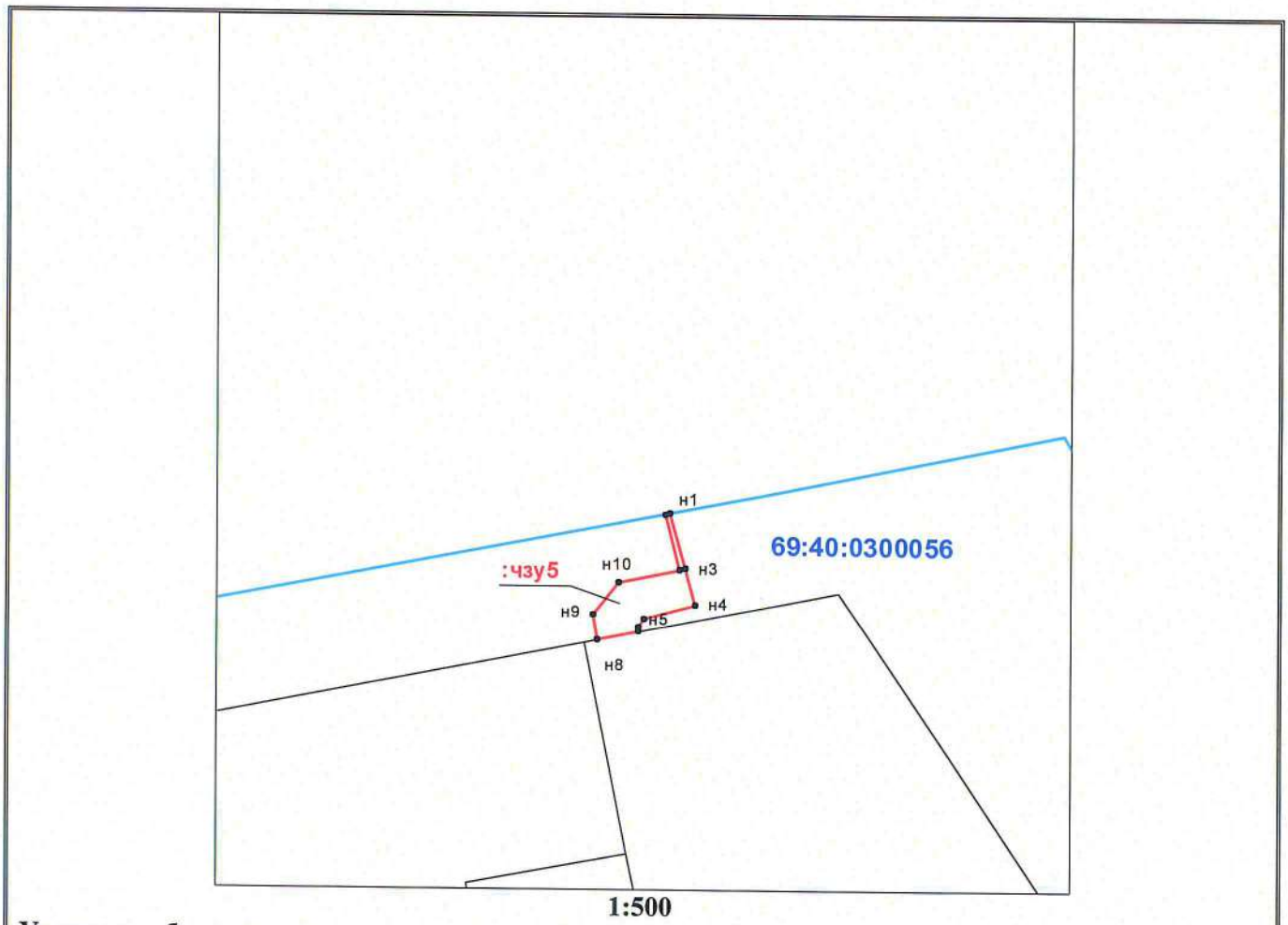

1:500

Условные обозначения:

	граница кадастрового квартала
	граница предполагаемых к использованию земель или части земельного участка
	границы земельных участков по сведениям ЕГРН
:12	кадастровый номер земельного участка
● 1	характерные точки границы
69:40:0100150:	номер кадастрового квартала
:ЧЗУ1	условный номер части земель (земельного участка)

**ДЕПАРТАМЕНТ
УПРАВЛЕНИЯ ИМУЩЕСТВОМ
И ЗЕМЕЛЬНЫМИ РЕСУРСАМИ
АДМИНИСТРАЦИИ ГОРОДА ТВЕРИ**

Новоторжская ул., 1, г.Тверь, 170100
тел.: (4822) 34-82-46; факс:(4822) 34-74-45
эл. почта: tverkumi@adm.tver.ru
ИНН: 6901043057

12.11.2018 № 30/5208-ВС

на №_____ от _____

Разрешение
на использование земель или земельных участков, находящихся в собственности города Твери, а также земельных участков, государственная собственность на которые не разграничена, расположенных на территории города Твери, без предоставления земельных участков и установления сервитута в целях

размещения линии связи в рамках реализации объекта: «Строительство мостового перехода через реку Волга в г. Твери (Западный мост)» (в т.ч. ПИР)
(указывается цель)

Разрешить: департаменту архитектуры и градостроительства администрации города Твери, адрес: 170100, Тверская область, г. Тверь, ул. Советская, д. 11, ИНН 6901093788, ОГРН 1056900236040, адрес электронной почты: das@adm.tver.ru, телефон +7(4822) 32-09-30
(наименование заявителя, почтовый индекс, адрес, телефон, адрес электронной почты)

разместить на землях (части земельного участка):
категория земель: земли населенных пунктов
кадастровый квартал 69:40:0100069:

- кадастровый номер (при наличии): 69:40:0100069:1502
  площадь 6 кв. м
  вид разрешенного использования: Земли городского запаса
  адрес (местоположение): Российская Федерация, Тверская область, г. Тверь, ул. Артюхиной
  в границах, указанных в схеме границ предполагаемых к использованию земель или части земельного участка на кадастровом плане территории на часть земельного участка 69:40:0100069:1502/чзу1, являющейся приложением к настоящему разрешению;

Следующие объекты: линия связи
(наименование объекта)

Разрешение выдано на срок: до 12.11.2022

Разрешение не дает права на вырубку древесно-кустарниковой растительности без необходимого разрешения уполномоченного органа.

Заявитель обязан:

а) в случае, если использование земель или земельных участков привело к порче или уничтожению плодородного слоя почвы в границах таких земель или земельных участков, привести такие земли или земельные участки в состояние, пригодное для их использования в соответствии с разрешенным использованием, а также выполнить необходимые работы по рекультивации таких земель и земельных участков;

б) установить охранную (защитную) зоны (в случаях, предусмотренных законодательством);

в) выполнять установленные в отношении земельного участка ограничения (в случаях, установленных действующим законодательством Российской Федерации).

Действие разрешения прекращается в случае:

- истечения срока действия разрешения, на который оно выдано;
- нарушения условий, указанных в разрешении;
- получения уполномоченным органом уведомления лица, которое использует земли или земельные участки на основании разрешения, о досрочном прекращении действия разрешения;
- предоставления земельного участка гражданину или юридическому лицу.

Передача третьим лицам прав, предусмотренных разрешением, запрещается.

Приложение: на 1л. в 1 экз.

Начальник департамента П.В. Иванов

Приложение
к разрешению на использование земель
или земельных участков

от 12.11.2018 N 30/5208-вч

Схема границ

предполагаемых к использованию земель или части земельного участка
на кадастровом плане территории

Условный номер земельного участка: ***69:40:0100 069:1502:чЗУ1***		
Площадь земельного участка: **6 *м2.***		
Обозначение характерных точек границ	Координаты, м	
	X	Y
1	2	3
н1	293620.30	2271297.63
н2	293618.15	2271302.19
н3	293616.78	2271299.99
н4	293616.96	2271299.65

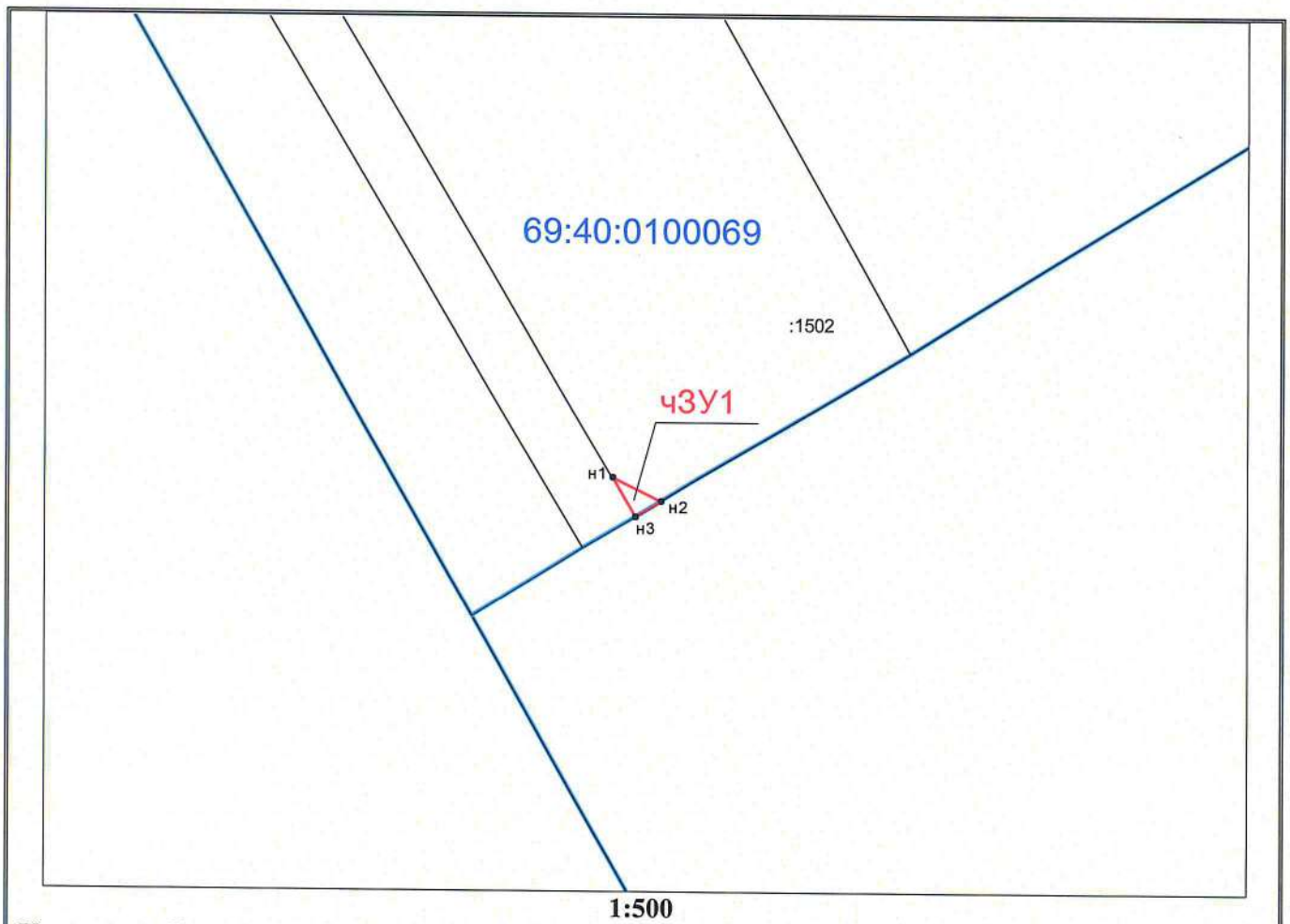

1:500

Условные обозначения:

	граница кадастрового квартала
	граница предполагаемых к использованию земель или части земельного участка
	границы земельных участков по сведениям ЕГРН
:12	кадастровый номер земельного участка
1	характерные точки границы
69:40:0100150:	номер кадастрового квартала
:чЗУ1	условный номер части земель (земельного участка)

**ДЕПАРТАМЕНТ
УПРАВЛЕНИЯ ИМУЩЕСТВОМ
И ЗЕМЕЛЬНЫМИ РЕСУРСАМИ
АДМИНИСТРАЦИИ ГОРОДА ТВЕРИ**

Новоторжская ул., 1, г.Тверь, 170100
тел.: (4822) 34-82-46; факс:(4822) 34-74-45
эл. почта: tverkumi@adm.tver.ru
ИНН: 6901043057

12.11.2018 № 30/5209-ви

на № _____ от _____

Разрешение
на использование земель или земельных участков, находящихся в собственности города Твери, а также земельных участков, государственная собственность на которые не разграничена, расположенных на территории города Твери, без предоставления земельных участков и установления сервитута в целях

размещения линий связи, тепловых сетей, подземного линейного сооружения (газопровода), элементов благоустройства территории в рамках реализации объекта: «Строительство мостового перехода через реку Волга в г. Твери (Западный мост)» (в т.ч. ПИР)

(указывается цель)

Разрешить: департаменту архитектуры и градостроительства администрации города Твери, адрес: 170100, Тверская область, г. Тверь, ул. Советская, д. 11, ИНН 6901093788, ОГРН 1056900236040, адрес электронной почты: das@adm.tver.ru, телефон +7(4822) 32-09-30

(наименование заявителя, почтовый индекс, адрес, ИНН, ОГРН, телефон)

разместить на землях (частях земельных участков):
категория земель: земли населенных пунктов
кадастровый квартал 69:40:0100067:
- кадастровый номер (при наличии): -
площадь 86 кв. м
вид разрешенного использования: -
адрес (местоположение): Тверская область, г. Тверь,
в границах, указанных в схеме границ предполагаемых к использованию земель или части земельного участка на кадастровом плане территории на часть земель кадастрового квартала 69:40:0100067:чзу1, являющейся приложением к настоящему разрешению;

Следующие объекты: линии связи, элементы благоустройства территории

(наименование объекта)

- кадастровый номер (при наличии): -
площадь 363 кв. м
вид разрешенного использования: -
адрес (местоположение): Тверская область, г. Тверь,
в границах, указанных в схеме границ предполагаемых к использованию земель или части земельного участка на кадастровом плане территории на часть земель кадастрового квартала 69:40:0100067:чзу2, являющейся приложением к настоящему разрешению;

Следующие объекты: тепловые сети
(наименование объекта)

- кадастровый номер (при наличии): -
площадь 2 кв. м
вид разрешенного использования: -
адрес (местоположение): Тверская область, г. Тверь,
в границах, указанных в схеме границ предполагаемых к использованию земель или части земельного участка на кадастровом плане территории на часть земель кадастрового квартала 69:40:0100067:чзу3, являющейся приложением к настоящему разрешению;

Следующие объекты: элементы благоустройства территории
(наименование объекта)

- кадастровый номер (при наличии): -
площадь 1 кв. м
вид разрешенного использования: -
адрес (местоположение): Тверская область, г. Тверь,
в границах, указанных в схеме границ предполагаемых к использованию земель или части земельного участка на кадастровом плане территории на часть земель кадастрового квартала 69:40:0100067:чзу4, являющейся приложением к настоящему разрешению;

Следующие объекты: элементы благоустройства территории
(наименование объекта)

- кадастровый номер (при наличии): -
площадь 6 кв. м
вид разрешенного использования: -
адрес (местоположение): Тверская область, г. Тверь,
в границах, указанных в схеме границ предполагаемых к использованию земель или части земельного участка на кадастровом плане территории на часть земель кадастрового квартала 69:40:0100067:чзу5, являющейся приложением к настоящему разрешению;

Следующие объекты: элементы благоустройства территории
(наименование объекта)

- кадастровый номер (при наличии): -
площадь 45 кв. м
вид разрешенного использования: -
адрес (местоположение): Тверская область, г. Тверь,
в границах, указанных в схеме границ предполагаемых к использованию земель или части земельного участка на кадастровом плане территории на часть земель кадастрового квартала 69:40:0100067:чзу6, являющейся приложением к настоящему разрешению;

Следующие объекты: тепловые сети, подземное линейное сооружение (газопровод)
(наименование объекта)

Разрешение выдано на срок: до 12.11.2022

Разрешение не дает права на вырубку древесно-кустарниковой растительности без необходимого разрешения уполномоченного органа.

Заявитель обязан:

а) в случае, если использование земель или земельных участков привело к порче или уничтожению плодородного слоя почвы в границах таких земель или земельных участков, привести такие земли или земельные участки в состояние, пригодное для их использования в соответствии с разрешенным использованием, а также выполнить необходимые работы по рекультивации таких земель и земельных участков;

б) установить охранную (защитную) зоны (в случаях, предусмотренных законодательством);

в) выполнять установленные в отношении земельного участка ограничения (в случаях, установленных действующим законодательством Российской Федерации).

Действие разрешения прекращается в случае:

- истечения срока действия разрешения, на который оно выдано;
- нарушения условий, указанных в разрешении;
- получения уполномоченным органом уведомления лица, которое использует земли или земельные участки на основании разрешения, о досрочном прекращении действия разрешения;
- предоставления земельного участка гражданину или юридическому лицу.

Передача третьим лицам прав, предусмотренных разрешением, запрещается.

Приложение: на 1л. в 1 экз.

Начальник департамента П.В. Иванов

Приложение
к разрешению на использование земель
государственная собственность на которые не разграничена

от 12.11.2018 N 30/5209-Вн

Схема границ

предполагаемых к использованию земель или части земельного участка
на кадастровом плане территории

Условный номер земельного участка: ***69:40:0100 067:ч3У1***		
Площадь земельного участка: **86** ***м2.***		
Обозначение характерных точек границ	Координаты, м	
	X	Y
1	2	3
н1	293472.06	2271384.32
н2	293478.56	2271380.64
н3	293493.51	2271373.36
н4	293494.45	2271370.30
н5	293493.39	2271369.72
н6	293477.04	2271377.94
н7	293474.92	2271374.21
н1	293472.06	2271384.32

Условный номер земельного участка: ***69:40:0100 067:ч3У2***		
Площадь земельного участка: **363** м2.		
Обозначение характерных точек границ	Координаты, м	
	X	Y
1	2	3
н1	293457.04	2271466.60
н2	293444.83	2271510.63
н3	293436.84	2271516.70
н4	293431.82	2271540.77
н5	293429.76	2271540.20
н6	293441.75	2271495.94
н7	293443.10	2271496.35
н8	293443.98	2271493.36
н9	293445.94	2271493.92
н10	293447.07	2271489.82
н11	293443.67	2271488.86
н12	293450.33	2271464.31
н1	293457.04	2271466.60

Условный номер земельного участка: ***69:40:0100 067:ч3У3***		
Площадь земельного участка: **2** ***м2.***		
Обозначение характерных точек границ	Координаты, м	
	X	Y
1	2	3
н1	293453.25	2271496.00
н2	293452.75	2271495.12
н3	293452.62	2271494.21
н4	293453.30	2271491.59
н5	293453.06	2271491.52
н6	293451.99	2271495.64
н1	293453.25	2271496.00

Условный номер земельного участка: ***69:40:0100 067:ч3У4***		
Площадь земельного участка: **1** м2.		
Обозначение характерных точек границ	Координаты, м	
	X	Y
1	2	3
н1	293434.67	2271558.58
н2	293435.76	2271554.47
н3	293435.52	2271554.40
н4	293434.43	2271558.51
н1	293434.67	2271558.58

Условный номер земельного участка: ***69:40:0100 067:ч3У5***		
Площадь земельного участка: **6** м2.		
Обозначение характерных точек границ	Координаты, м	
	X	Y
1	2	3
н1	293429.26	2271556.03
н2	293433.54	2271541.24
н3	293433.16	2271541.14
н4	293428.91	2271555.93
н1	293429.26	2271556.03

Условный номер земельного участка: ***69:40:0100 067:ч3У6***		
Площадь земельного участка: **45** м2.		
Обозначение характерных точек границ	Координаты, м	
	X	Y
1	2	3
н1	293425.43	2271569.23
н2	293428.47	2271555.80
н3	293426.15	2271555.14
н4	293427.17	2271551.46
н5	293426.74	2271551.36
н6	293426.54	2271552.10
н7	293422.11	2271568.46
н1	293425.43	2271569.23

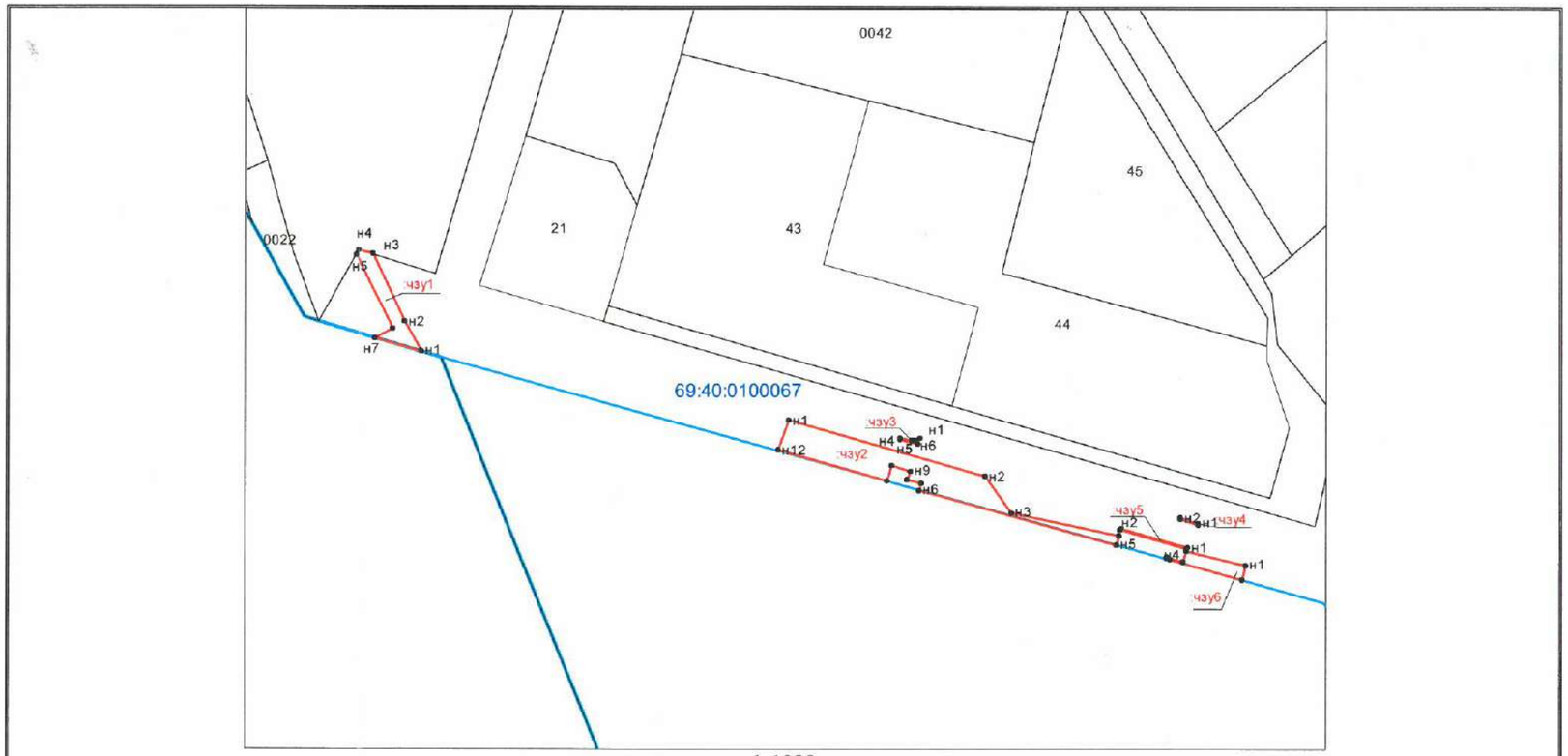

1:1000

Условные обозначения:

	граница кадастрового квартала
	граница предполагаемых к использованию земель или части земельного участка
	границы земельных участков по сведениям ЕГРН
:12	кадастровый номер земельного участка
● 1	характерные точки границы
69:40:0100150:	номер кадастрового квартала
:ЧЗУ1	вновь образуемый земельный участок

**ДЕПАРТАМЕНТ
УПРАВЛЕНИЯ ИМУЩЕСТВОМ
И ЗЕМЕЛЬНЫМИ РЕСУРСАМИ
АДМИНИСТРАЦИИ ГОРОДА ТВЕРИ**

Новоторжская ул., 1, г.Тверь, 170100
тел.: (4822) 34-82-46; факс:(4822) 34-74-45
эл. почта: tverkumi@adm.tver.ru
ИНН: 6901043057

12.11.2018 № 30/5210-вн

на №_____ от _____

Разрешение
на использование земель или земельных участков, находящихся в собственности города Твери, а также земельных участков, государственная собственность на которые не разграничена, расположенных на территории города Твери, без предоставления земельных участков и установления сервитута в целях

размещения элементов благоустройства территории, линейного сооружения ливневой канализации, тепловых сетей, подземного линейного сооружения(газопровода), линии связи в рамках реализации объекта: «Строительство мостового перехода через реку Волга в г. Твери (Западный мост)» (в т.ч. ПИР)
(указывается цель)

Разрешить: департаменту архитектуры и градостроительства администрации города Твери, адрес: 170100, Тверская область, г. Тверь, ул. Советская, д. 11, ИНН 6901093788, ОГРН 1056900236040, адрес электронной почты: das@adm.tver.ru, телефон +7(4822) 32-09-30
(наименование заявителя, почтовый индекс, адрес, ИНН, ОГРН, телефон)

разместить на землях (частях земельных участков):
категория земель: земли населенных пунктов
кадастровый квартал 69:40:0100175:
- кадастровый номер (при наличии): -
площадь 402 кв. м
вид разрешенного использования: -
адрес (местоположение): Тверская область, г. Тверь,
в границах, указанных в схеме границ предполагаемых к использованию земель или части земельного участка на кадастровом плане территории на часть земель кадастрового квартала 69:40:0100175:чзу1, являющейся приложением к настоящему разрешению;

Следующие объекты: линейное сооружение ливневой канализации, элементы благоустройства территории
(наименование объекта)

- кадастровый номер (при наличии): -
площадь 2 кв. м
вид разрешенного использования: -
адрес (местоположение): Тверская область, г. Тверь,
в границах, указанных в схеме границ предполагаемых к использованию земель или части земельного участка на кадастровом плане территории на часть земель кадастрового квартала 69:40:0100175:чзу2, являющейся приложением к настоящему разрешению;

Следующие объекты: элементы благоустройства территории
(наименование объекта)

- кадастровый номер (при наличии): -
площадь 6 кв. м
вид разрешенного использования: -
адрес (местоположение): Тверская область, г. Тверь,
в границах, указанных в схеме границ предполагаемых к использованию земель или части земельного участка на кадастровом плане территории на часть земель кадастрового квартала 69:40:0100175:чзу3, являющейся приложением к настоящему разрешению;

Следующие объекты: элементы благоустройства территории
(наименование объекта)

- кадастровый номер (при наличии): -
площадь 14 кв. м
вид разрешенного использования: -
адрес (местоположение): Тверская область, г. Тверь,
в границах, указанных в схеме границ предполагаемых к использованию земель или части земельного участка на кадастровом плане территории на часть земель кадастрового квартала 69:40:0100175:чзу4, являющейся приложением к настоящему разрешению;

Следующие объекты: элементы благоустройства территории
(наименование объекта)

- кадастровый номер (при наличии): -
площадь 1 кв. м
вид разрешенного использования: -
адрес (местоположение): Тверская область, г. Тверь,
в границах, указанных в схеме границ предполагаемых к использованию земель или части земельного участка на кадастровом плане территории на часть земель кадастрового квартала 69:40:0100175:чзу5, являющейся приложением к настоящему разрешению;

Следующие объекты: элементы благоустройства территории

(наименование объекта)

- кадастровый номер (при наличии): -
площадь 8 кв. м
вид разрешенного использования: -
адрес (местоположение): Тверская область, г. Тверь,
в границах, указанных в схеме границ предполагаемых к использованию земель или части земельного участка на кадастровом плане территории на часть земель кадастрового квартала 69:40:0100175:чзу6, являющейся приложением к настоящему разрешению;

Следующие объекты: элементы благоустройства территории
(наименование объекта)

- кадастровый номер (при наличии): -
площадь 1 кв. м
вид разрешенного использования: -
адрес (местоположение): Тверская область, г. Тверь,
в границах, указанных в схеме границ предполагаемых к использованию земель или части земельного участка на кадастровом плане территории на часть земель кадастрового квартала 69:40:0100175:чзу7, являющейся приложением к настоящему разрешению;

Следующие объекты: элементы благоустройства территории
(наименование объекта)

- кадастровый номер (при наличии): -
площадь 8 кв. м
вид разрешенного использования: -
адрес (местоположение): Тверская область, г. Тверь,
в границах, указанных в схеме границ предполагаемых к использованию земель или части земельного участка на кадастровом плане территории на часть земель кадастрового квартала 69:40:0100175:чзу8, являющейся приложением к настоящему разрешению;

Следующие объекты: элементы благоустройства территории
(наименование объекта)

- кадастровый номер (при наличии): -
площадь 461 кв. м
вид разрешенного использования: -
адрес (местоположение): Тверская область, г. Тверь,
в границах, указанных в схеме границ предполагаемых к использованию земель или части земельного участка на кадастровом плане территории на часть земель кадастрового квартала 69:40:0100175:чзу9, являющейся приложением к настоящему разрешению;

Следующие объекты: тепловые сети, подземное линейное сооружение (газопровод)
(наименование объекта)

- кадастровый номер (при наличии): -
площадь 58 кв. м
вид разрешенного использования: -
адрес (местоположение): Тверская область, г. Тверь,
в границах, указанных в схеме границ предполагаемых к использованию земель или части земельного участка на кадастровом плане территории на часть земель кадастрового квартала 69:40:0100175:чзу10, являющейся приложением к настоящему разрешению;

Следующие объекты: линии связи
(наименование объекта)

Разрешение выдано на срок: до 12.11.2022

Разрешение не дает права на вырубку древесно-кустарниковой растительности без необходимого разрешения уполномоченного органа.

Заявитель обязан:

а) в случае, если использование земель или земельных участков привело к порче или уничтожению плодородного слоя почвы в границах таких земель или земельных участков, привести такие земли или земельные участки в состояние, пригодное для их использования в соответствии с разрешенным использованием, а также выполнить необходимые работы по рекультивации таких земель и земельных участков;

б) установить охранную (защитную) зоны (в случаях, предусмотренных законодательством);

в) выполнять установленные в отношении земельного участка ограничения (в случаях, установленных действующим законодательством Российской Федерации).

Действие разрешения прекращается в случае:

- истечения срока действия разрешения, на который оно выдано;
- нарушения условий, указанных в разрешении;
- получения уполномоченным органом уведомления лица, которое использует земли или земельные участки на основании разрешения, о досрочном прекращении действия разрешения;
- предоставления земельного участка гражданину или юридическому лицу.

Передача третьим лицам прав, предусмотренных разрешением, запрещается.

Приложение: на 6л. в 1 экз.

Начальник департамента П.В. Иванов

Приложение 1
к разрешению на использование земель
или земельных участков

от 12.11.2018 N 20/5210-ц

Схема границ

предполагаемых к использованию земель или части земельного участка
на кадастровом плане территории

Общая площадь 961

Условный номер земельного участка: ***69:40:0100 175:ч3У1***		
Площадь земельного участка: **402 *м2.***		
Обозначение характерных точек границ	Координаты, м	
	X	Y
1	2	3
н1	292821.78	2271558.77
н2	292812.99	2271540.15
н3	292810.69	2271541.12
н4	292795.12	2271557.39
н5	292800.18	2271568.75
н6	292808.15	2271565.21
н1	292821.78	2271558.77

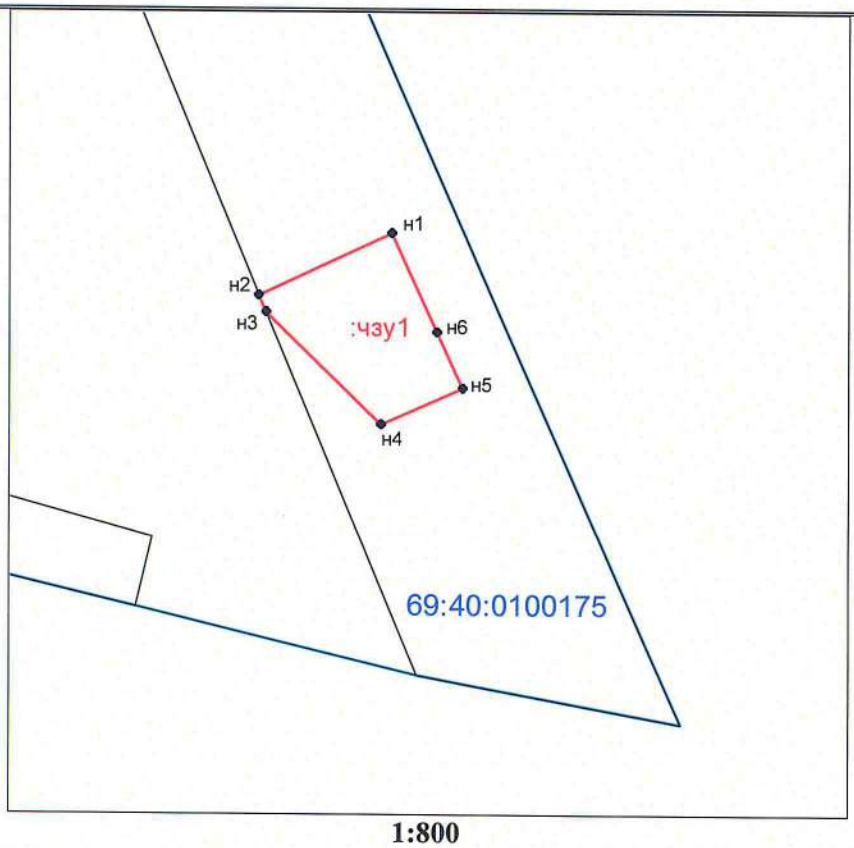

1:800

Условные обозначения:

	граница кадастрового квартала
	граница предполагаемых к использованию земель или части земельного участка
	границы земельных участков по сведениям ЕГРН
:12	кадастровый номер земельного участка
1	характерные точки границы
69:40:0100150:	номер кадастрового квартала
:чЗУ1	условный номер части земель (земельного участка)

Приложение 2
к разрешению на использование земель
или земельных участков

от 12.11.2018 N 30/5210-64

Схема границ предполагаемых к использованию земель или части земельного участка на кадастровом плане территории

Условный номер земельного участка: ***69:40:0100 175:ч3У2***		
Площадь земельного участка: **2 *м2.***		
Обозначение характерных точек границ	Координаты, м	
	X	Y
1	2	3
н1	293112.07	2271429.30
н2	293112.17	2271429.53
н3	293106.64	2271431.84
н4	293106.53	2271431.61
н1	293112.07	2271429.30

Условный номер земельного участка: ***69:40:0100 175:ч3У3***		
Площадь земельного участка: **6 *м2.***		
Обозначение характерных точек границ	Координаты, м	
	X	Y
1	2	3
н1	293103.00	2271433.09
н2	293080.52	2271442.67
н3	293080.62	2271442.90
н4	293103.10	2271433.34
н1	293103.00	2271433.09

Условный номер земельного участка: ***69:40:0100 175:ч3У4***		
Площадь земельного участка: **14 *м2.***		
Обозначение характерных точек границ	Координаты, м	
	X	Y
1	2	3
н1	293110.77	2271423.88
н2	293103.40	2271427.00
н3	293102.09	2271424.03
н4	293109.46	2271420.91
н5	293108.98	2271422.31
н6	293103.44	2271424.61
н7	293104.22	2271426.38
н8	293109.75	2271424.04
н1	293110.77	2271423.88

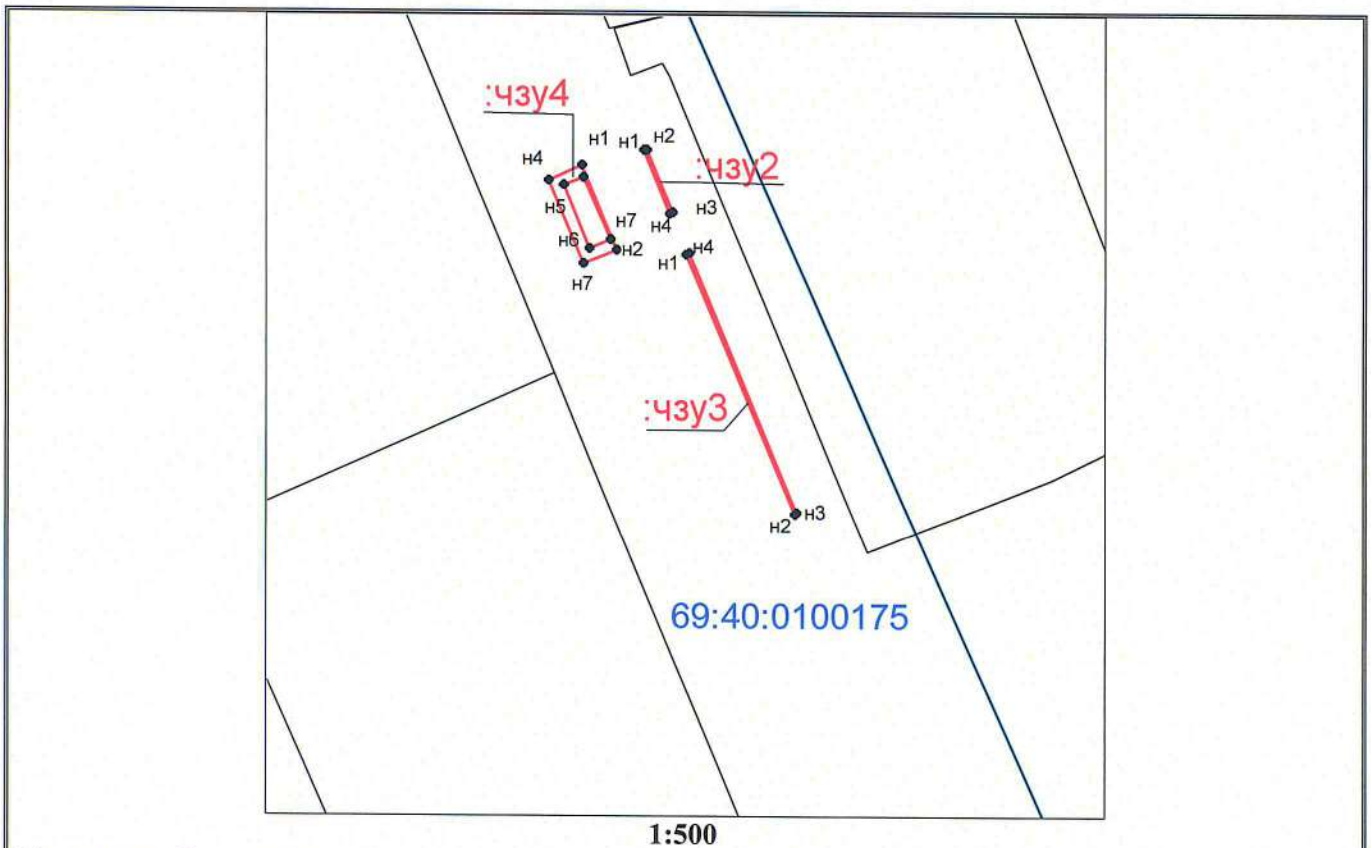

1:500

Условные обозначения:

	граница кадастрового квартала
	граница предполагаемых к использованию земель или части земельного участка
	границы земельных участков по сведениям ЕГРН
:12	кадастровый номер земельного участка
● 1	характерные точки границы
69:40:0100150:	номер кадастрового квартала
:ЧЗУ1	условный номер части земель (земельного участка)

Приложение 3
к разрешению на использование земель
или земельных участков

от 12.11.2018 N 30/5210-64

Схема границ

предполагаемых к использованию земель или части земельного участка
на кадастровом плане территории

Условный номер земельного участка:
69:40:0100 175:ЧЗУ5

Площадь земельного участка: **1 *м2.***

Обозначение характерных точек границ	Координаты, м	
	X	Y
1	2	3
н1	293218.63	2271384.61
н2	293218.73	2271384.85
н3	293215.95	2271385.99
н4	293215.85	2271385.76
н1	293218.63	2271384.61

Условный номер земельного участка:
69:40:0100 175:ЧЗУ6

Площадь земельного участка: **8 *м2.***

Обозначение характерных точек границ	Координаты, м	
	X	Y
1	2	3
н1	293216.04	2271376.27
н2	293217.35	2271379.26
н3	293212.72	2271381.14
н4	293211.41	2271378.18
н5	293215.23	2271376.93
н6	293212.48	2271378.13
н7	293213.54	2271380.54
н8	293216.33	2271379.41
н1	293216.04	2271376.27

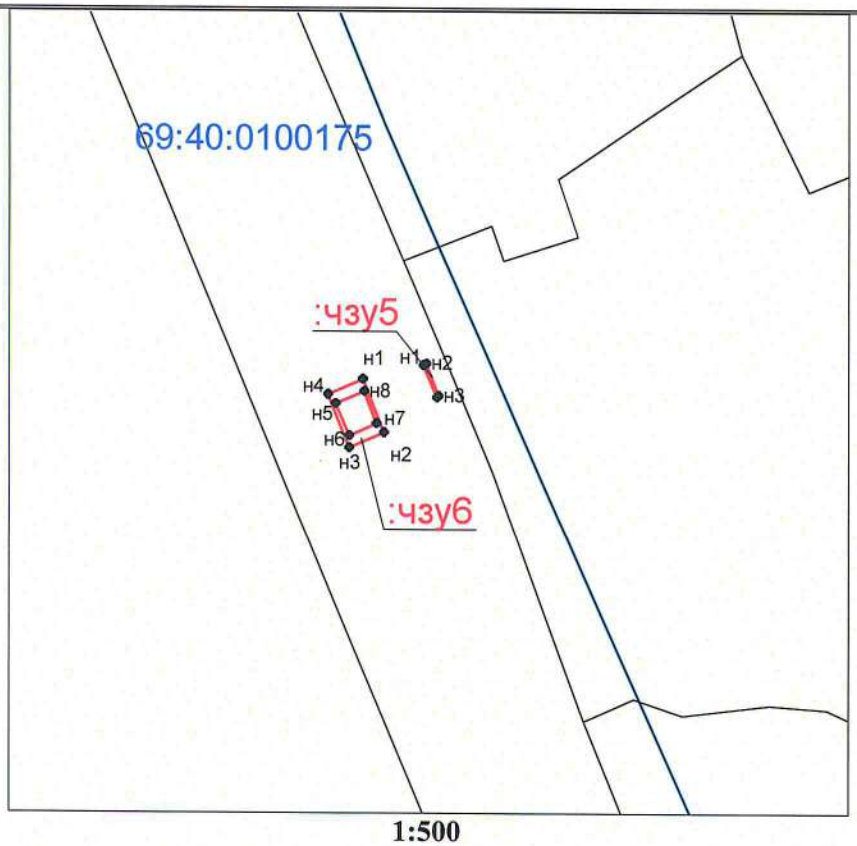

1:500

Условные обозначения:

	граница кадастрового квартала
	граница предполагаемых к использованию земель или части земельного участка
	границы земельных участков по сведениям ЕГРН
:12	кадастровый номер земельного участка
● 1	характерные точки границы
69:40:0100150:	номер кадастрового квартала
:ЧЗУ1	условный номер части земель (земельного участка)

Приложение 4
к разрешению на использование земель
или земельных участков

от 12.11.2018 N 30/5210-64

Схема границ

предполагаемых к использованию земель или части земельного участка
на кадастровом плане территории

Условный номер земельного участка:
69:40:0100 175:ЧЗУ7

Площадь земельного участка: **1 *м2.***

Обозначение характерных точек границ	Координаты, м	
	X	Y
1	2	3
н1	293319.49	2271342.06
н2	293319.60	2271342.29
н3	293316.83	2271343.47
н4	293316.73	2271343.24
н1	293319.49	2271342.06

Условный номер земельного участка:
69:40:0100 175:ЧЗУ8

Площадь земельного участка: **8 *м2.***

Обозначение характерных точек границ	Координаты, м	
	X	Y
1	2	3
н1	293316.73	2271333.53
н2	293318.27	2271336.95
н3	293313.68	2271338.9
н4	293312.11	2271335.45
н5	293313.03	2271335.06
н6	293314.49	2271338.28
н7	293317.26	2271337.12
н8	293315.81	2271333.91
н1	293316.73	2271333.53

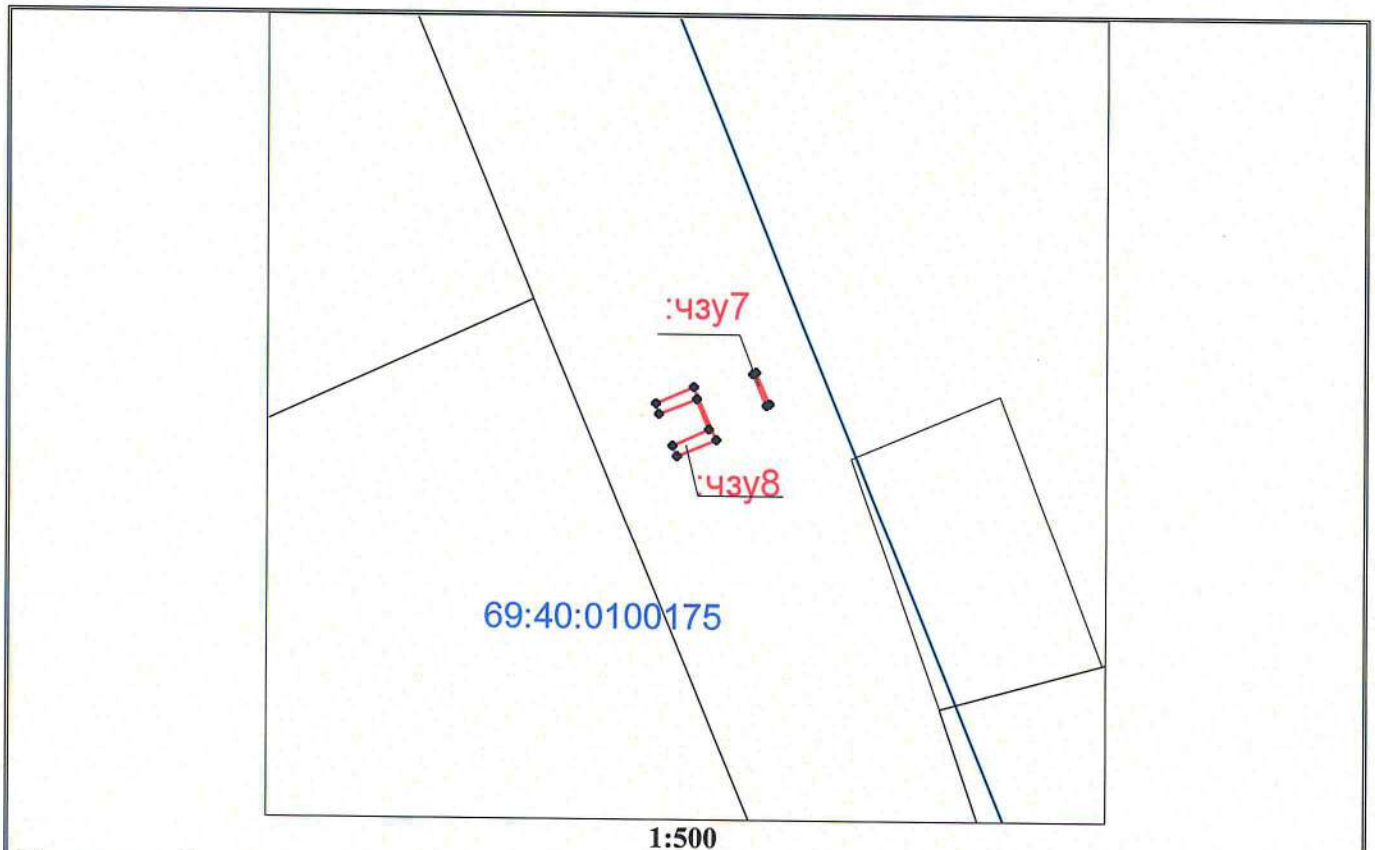

1:500

Условные обозначения:

	граница кадастрового квартала
	граница предполагаемых к использованию земель или части земельного участка
	границы земельных участков по сведениям ЕГРН
:12	кадастровый номер земельного участка
1	характерные точки границы
69:40:0100150:	номер кадастрового квартала
:ЧЗУ1	условный номер части земель (земельного участка)

Приложение 5
к разрешению на использование земель
или земельных участков

от 12.11.2018 N 30/5210-64

Схема границ

предполагаемых к использованию земель или части земельного участка
на кадастровом плане территории

Условный номер земельного участка:
69:40:0100 175:ч3У9

Площадь земельного участка: **461 *м2.***

Обозначение характерных точек границ	Координаты, м	
	X	Y
1	2	3
н1	293407.95	2271287.9
н2	293409.67	2271291.79
н3	293396.67	2271297.58
н4	293398.57	2271300.91
н5	293402.34	2271299.21
н6	293404.74	2271304.82
н7	293379.73	2271315.72
н8	293377.93	2271311.96
н9	293382.82	2271309.09
н10	293381.51	2271305.88
н11	293366.73	2271312.77
н12	293360.58	2271308
н13	293365.52	2271305.91
н14	293367.36	2271307.35
н15	293379.16	2271300.12
н16	293395.04	2271299.88
н17	293392.29	2271301.09
н18	293393.22	2271303.19
н19	293395.99	2271302.02
н1	293407.95	2271287.9

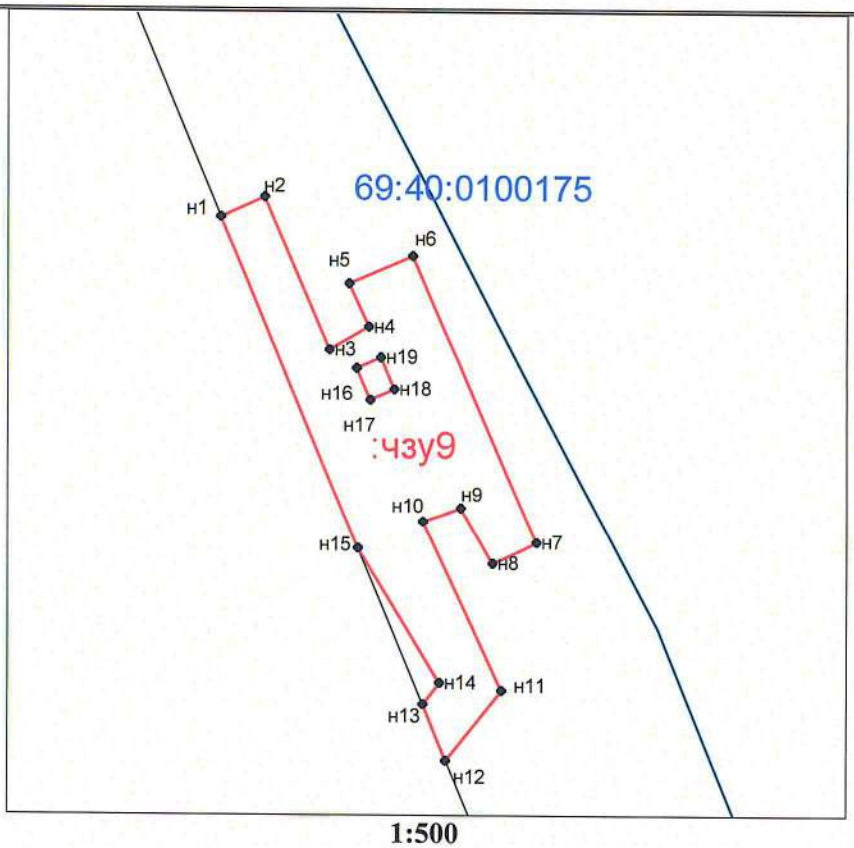

1:500

Условные обозначения:

	граница кадастрового квартала
	граница предполагаемых к использованию земель или части земельного участка
	границы земельных участков по сведениям ЕГРН
:12	кадастровый номер земельного участка
1	характерные точки границы
69:40:0100150:	номер кадастрового квартала
:ч3У1	условный номер части земель (земельного участка)

Приложение 6
к разрешению на использование земель
или земельных участков

от 12.11.2018 N 30/5210-64

Схема границ

предполагаемых к использованию земель или части земельного участка
на кадастровом плане территории

Условный номер земельного участка: ***69:40:0100 175:ч3У10***		
Площадь земельного участка: **58 *м2.***		
Обозначение характерных точек границ	Координаты, м	
	X	Y
1	2	3
н1	293597.95	2270856.73
н2	293597.18	2270859.46
н3	293577.29	2270857.49
н4	293578.10	2270854.57
н1	293597.95	2270856.73

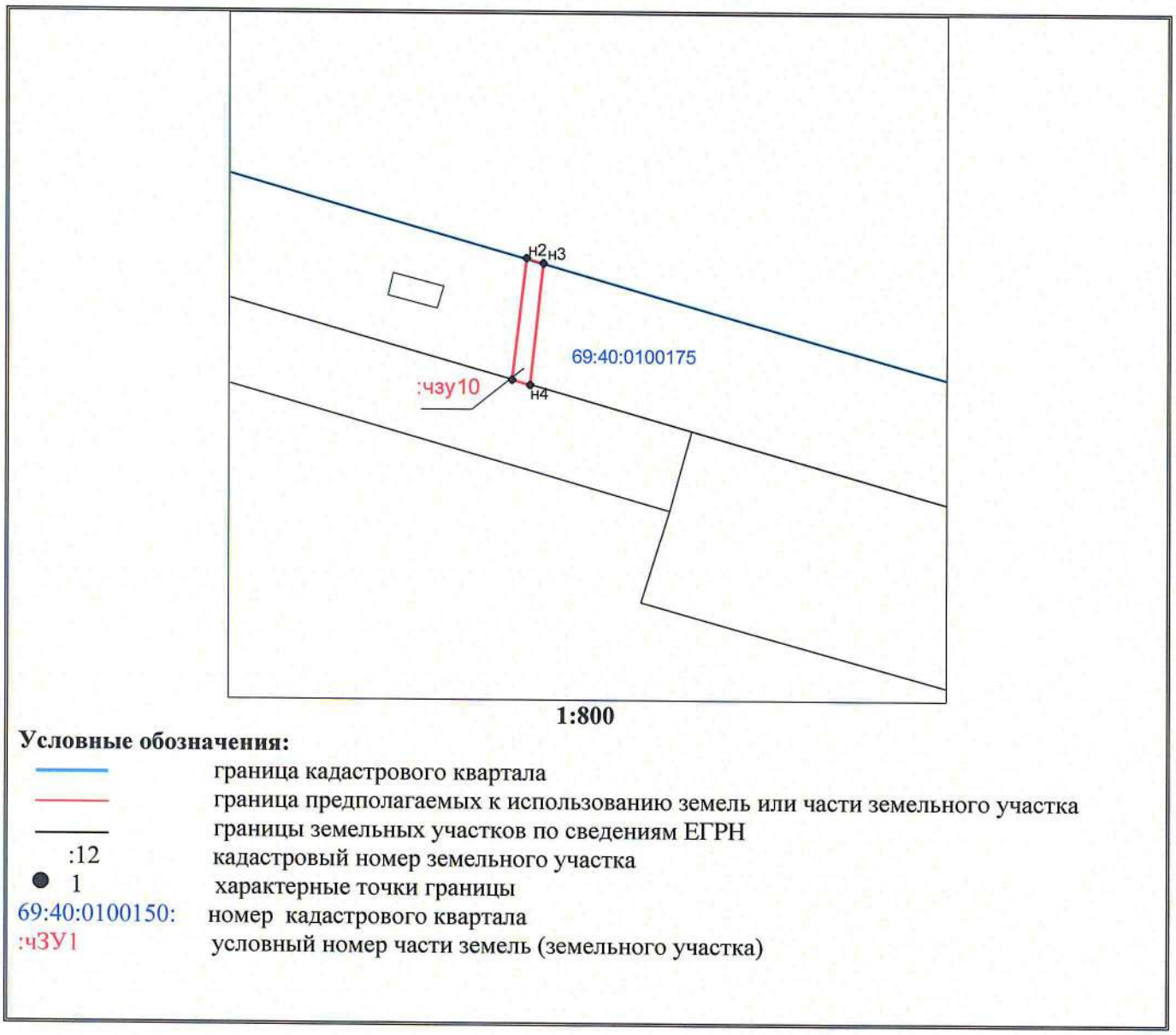

1:800

Условные обозначения:

	граница кадастрового квартала
	граница предполагаемых к использованию земель или части земельного участка
	границы земельных участков по сведениям ЕГРН
:12	кадастровый номер земельного участка
1	характерные точки границы
69:40:0100150:	номер кадастрового квартала
:ч3У1	условный номер части земель (земельного участка)

**ДЕПАРТАМЕНТ
УПРАВЛЕНИЯ ИМУЩЕСТВОМ
И ЗЕМЕЛЬНЫМИ РЕСУРСАМИ
АДМИНИСТРАЦИИ ГОРОДА ТВЕРИ**

Новоторжская ул., 1, г.Тверь, 170100
тел.: (4822) 34-82-46; факс:(4822) 34-74-45
эл. почта: tverkumi@adm.tver.ru
ИНН: 6901043057

12.11.2018 № 30/5211-ВЧ

на №_____ от _____

Разрешение
на использование земель или земельных участков, находящихся в собственности города Твери, а также земельных участков, государственная собственность на которые не разграничена, расположенных на территории города Твери, без предоставления земельных участков и установления сервитута в целях

размещения водопровода, линий связи, элементов благоустройства территории в рамках реализации объекта: «Строительство мостового перехода через реку Волга в г. Твери (Западный мост)» (в т.ч. ПИР)
(указывается цель)

Разрешить: департаменту архитектуры и градостроительства администрации города Твери, адрес: 170100, Тверская область, г. Тверь, ул. Советская, д. 11, ИНН 6901093788, ОГРН 1056900236040, адрес электронной почты: das@adm.tver.ru, телефон +7(4822) 32-09-30
(наименование заявителя, почтовый индекс, адрес, ИНН, ОГРН, телефон)

разместить на землях (частях земельных участков):
категория земель: земли населенных пунктов
кадастровый квартал 69:40:0100176:
- кадастровый номер (при наличии): -
площадь 29 кв. м
вид разрешенного использования: -
адрес (местоположение): Тверская область, г. Тверь,
в границах, указанных в схеме границ предполагаемых к использованию земель или части земельного участка на кадастровом плане территории на часть земель кадастрового квартала 69:40:0100176:чзу1, являющейся приложением к настоящему разрешению;
Следующие объекты: водопровод
(наименование объекта)

- кадастровый номер (при наличии): -
площадь 17 кв. м
вид разрешенного использования: -
адрес (местоположение): Тверская область, г. Тверь,
в границах, указанных в схеме границ предполагаемых к использованию земель или части земельного участка на кадастровом плане территории на часть земель кадастрового квартала 69:40:0100176:чзу2, являющейся приложением к настоящему разрешению;
Следующие объекты: элементы благоустройства территории
(наименование объекта)

- кадастровый номер (при наличии): -
площадь 102 кв. м
вид разрешенного использования: -
адрес (местоположение): Тверская область, г. Тверь,
в границах, указанных в схеме границ предполагаемых к использованию земель или части земельного участка на кадастровом плане территории на часть земель кадастрового квартала 69:40:0100176:чзу3, являющейся приложением к настоящему разрешению;
Следующие объекты: линии связи
(наименование объекта)

Разрешение выдано на срок: до 12.11.2022

Разрешение не дает права на вырубку древесно-кустарниковой растительности без необходимого разрешения уполномоченного органа.

Заявитель обязан:

а) в случае, если использование земель или земельных участков привело к порче или уничтожению плодородного слоя почвы в границах таких земель или земельных участков, привести такие земли или земельные участки в состояние, пригодное для их использования в соответствии с разрешенным использованием, а также выполнить необходимые работы по рекультивации таких земель и земельных участков;

б) установить охранную (защитную) зоны (в случаях, предусмотренных законодательством);

в) выполнять установленные в отношении земельного участка ограничения (в случаях, установленных действующим законодательством Российской Федерации).

Действие разрешения прекращается в случае:

- истечения срока действия разрешения, на который оно выдано;
- нарушения условий, указанных в разрешении;
- получения уполномоченным органом уведомления лица, которое использует земли или земельные участки на основании разрешения, о досрочном прекращении действия разрешения;
- предоставления земельного участка гражданину или юридическому лицу.

Передача третьим лицам прав, предусмотренных разрешением, запрещается.

Приложение: на 2л. в 1 экз.

Начальник департамента П.В. Иванов

Приложение 1
к разрешению на использование земель
или земельных участков

от 12.11.2018 N 30/5211-ВЧ

Схема границ

предполагаемых к использованию земель или части земельного участка
на кадастровом плане территории

Общая площадь 148

Условный номер земельного участка: ***69:40:0100 176:ч3У1***		
Площадь земельного участка: **29 *м2.***		
Обозначение характерных точек границ	Координаты, м	
	X	Y
1	2	3
н1	293596.39	2271191.33
н2	293600.63	2271192.50
н3	293598.88	2271198.78
н4	293594.65	2271197.61
н1	293596.39	2271191.33

Условный номер земельного участка: ***69:40:0100 176:ч3У2***		
Площадь земельного участка: **17 *м2.***		
Обозначение характерных точек границ	Координаты, м	
	X	Y
1	2	3
н1	293609.38	2271144.64
н2	293609.87	2271144.77
н3	293613.36	2271145.68
н4	293612.35	2271149.53
н5	293608.32	2271148.49
н1	293609.38	2271144.64

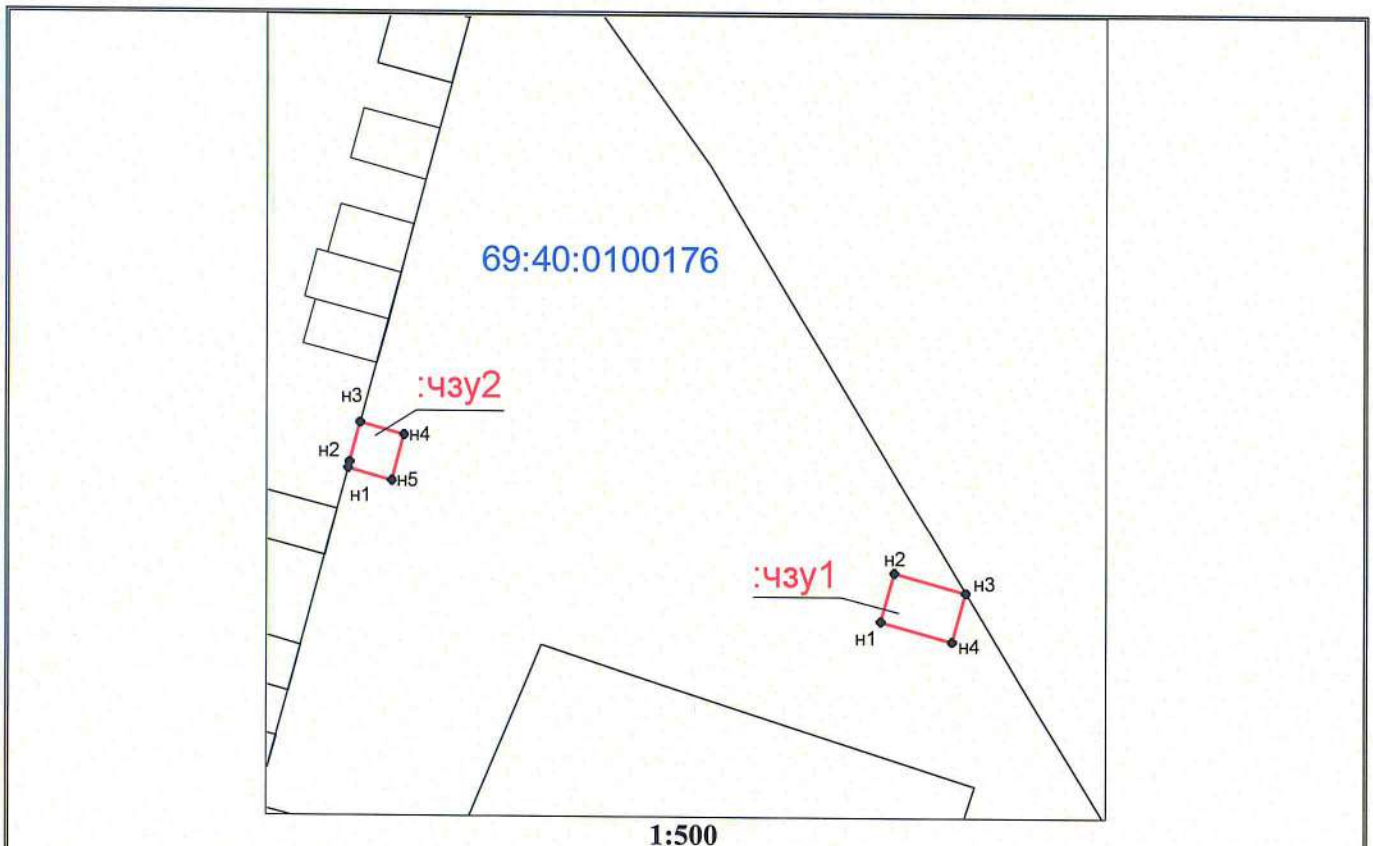

1:500

Условные обозначения:

	граница кадастрового квартала
	граница предполагаемых к использованию земель или части земельного участка
	границы земельных участков по сведениям ЕГРН
:12	кадастровый номер земельного участка
● 1	характерные точки границы
69:40:0100150:	номер кадастрового квартала
:чЗУ1	условный номер части земель (земельного участка)

Приложение 2
к разрешению на использование земель
или земельных участков

от 12.11.2018 N 30/52.11.84

Схема границ

предполагаемых к использованию земель или части земельного участка
на кадастровом плане территории

Условный номер земельного участка: ***69:40:0100 176:ЧЗУ3***		
Площадь земельного участка: **102 *м2.***		
Обозначение характерных точек границ	Координаты, м	
	X	Y
1	2	3
н1	293597.95	2270856.73
н2	293616.58	2270858.76
н3	293610.27	2270881.71
н4	293607.76	2270881.04
н5	293613.55	2270861.09
н6	293597.18	2270859.46
н1	293597.95	2270856.73

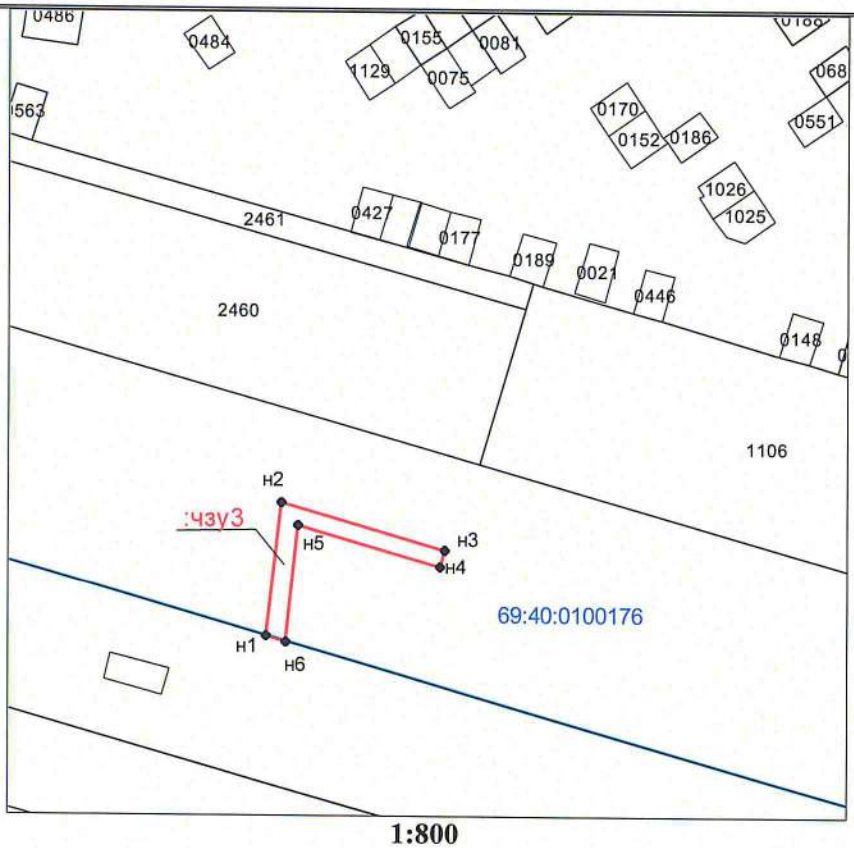

1:800

Условные обозначения:

	граница кадастрового квартала
	граница предполагаемых к использованию земель или части земельного участка
	границы земельных участков по сведениям ЕГРН
:12	кадастровый номер земельного участка
● 1	характерные точки границы
69:40:0100150:	номер кадастрового квартала
:чЗУ1	условный номер части земель (земельного участка)

**ДЕПАРТАМЕНТ
УПРАВЛЕНИЯ ИМУЩЕСТВОМ
И ЗЕМЕЛЬНЫМИ РЕСУРСАМИ
АДМИНИСТРАЦИИ ГОРОДА ТВЕРИ**

Новоторжская ул., 1, г.Тверь, 170100
тел.: (4822) 34-82-46; факс:(4822) 34-74-45
эл. почта: tverkumi@adm.tver.ru
ИНН: 6901043057

12.11.2018 № 30/5212-ви

на №_____ от _____

Разрешение
на использование земель или земельных участков, находящихся в собственности города Твери, а также земельных участков, государственная собственность на которые не разграничена, расположенных на территории города Твери, без предоставления земельных участков и установления сервитута в целях

размещения тепловых сетей, подземных линейных сооружений (кабельных линий), элементов благоустройства территории в рамках реализации объекта: «Строительство мостового перехода через реку Волга в г. Твери (Западный мост)» (в т.ч. ПИР)

(указывается цель)

Разрешить: департаменту архитектуры и градостроительства администрации города Твери, адрес: 170100, Тверская область, г. Тверь, ул. Советская, д. 11, ИНН 6901093788, ОГРН 1056900236040, адрес электронной почты: das@adm.tver.ru, телефон +7(4822) 32-09-30

(наименование заявителя, почтовый индекс, адрес, ИНН, ОГРН, телефон)

разместить на землях (частях земельных участков):
категория земель: земли населенных пунктов
кадастровый квартал 69:40:0300053:
- кадастровый номер (при наличии): -
площадь 2 кв. м
вид разрешенного использования: -
адрес (местоположение): Тверская область, г. Тверь,
в границах, указанных в схеме границ предполагаемых к использованию земель или части земельного участка на кадастровом плане территории на часть земель кадастрового квартала 69:40:0300053:чзу1, являющейся приложением к настоящему разрешению;

Следующие объекты: тепловые сети

(наименование объекта)

- кадастровый номер (при наличии): -
площадь 159 кв. м
вид разрешенного использования: -
адрес (местоположение): Тверская область, г. Тверь,
в границах, указанных в схеме границ предполагаемых к использованию земель или части земельного участка на кадастровом плане территории на часть земель кадастрового квартала 69:40:0300053:чзу2, являющейся приложением к настоящему разрешению;
Следующие объекты: тепловые сети
(наименование объекта)

- кадастровый номер (при наличии): -
площадь 97 кв. м
вид разрешенного использования: -
адрес (местоположение): Тверская область, г. Тверь,
в границах, указанных в схеме границ предполагаемых к использованию земель или части земельного участка на кадастровом плане территории на часть земель кадастрового квартала 69:40:0300053:чзу3, являющейся приложением к настоящему разрешению;
Следующие объекты: тепловые сети, элементы благоустройства территории
(наименование объекта)

Разрешение выдано на срок: до 12.11.2022

Разрешение не дает права на вырубку древесно-кустарниковой растительности без необходимого разрешения уполномоченного органа.

Заявитель обязан:

а) в случае, если использование земель или земельных участков привело к порче или уничтожению плодородного слоя почвы в границах таких земель или земельных участков, привести такие земли или земельные участки в состояние, пригодное для их использования в соответствии с разрешенным использованием, а также выполнить необходимые работы по рекультивации таких земель и земельных участков;

б) установить охранную (защитную) зоны (в случаях, предусмотренных законодательством);

в) выполнять установленные в отношении земельного участка ограничения (в случаях, установленных действующим законодательством Российской Федерации).

Действие разрешения прекращается в случае:

- истечения срока действия разрешения, на который оно выдано;
- нарушения условий, указанных в разрешении;
- получения уполномоченным органом уведомления лица, которое использует земли или земельные участки на основании разрешения, о досрочном прекращении действия разрешения;
- предоставления земельного участка гражданину или юридическому лицу.

Передача третьим лицам прав, предусмотренных разрешением, запрещается.

Приложение: на 1л. в 1 экз.

Начальник департамента П.В. Иванов

Приложение 1
к разрешению на использование земель
или земельных участков

от 12.11.2018 N 30/5212-ВЧ

Схема границ

предполагаемых к использованию земель или части земельного участка
на кадастровом плане территории

Общая площадь 258

Условный номер земельного участка: ***69:40:0300 053:ЧЗУ1***		
Площадь земельного участка: **2** ***м2.***		
Обозначение характерных точек границ	Координаты, м	
	X	Y
1	2	3
н1	290604.43	2272618.07
н2	290607.28	2272618.55
н3	290606.03	2272619.90
н1	290604.43	2272618.07

Условный номер земельного участка: ***69:40:0300 053:ЧЗУ2***		
Площадь земельного участка: **159** ***м2.***		
Обозначение характерных точек границ	Координаты, м	
	X	Y
1	2	3
н1	290635.44	2272639.26
н2	290639.24	2272643.68
н3	290639.46	2272650.14
н4	290631.69	2272656.95
н5	290626.33	2272649.40
н6	290630.31	2272646.26
н7	290623.74	2272637.07
н8	290627.39	2272639.59
н1	290635.44	2272639.26

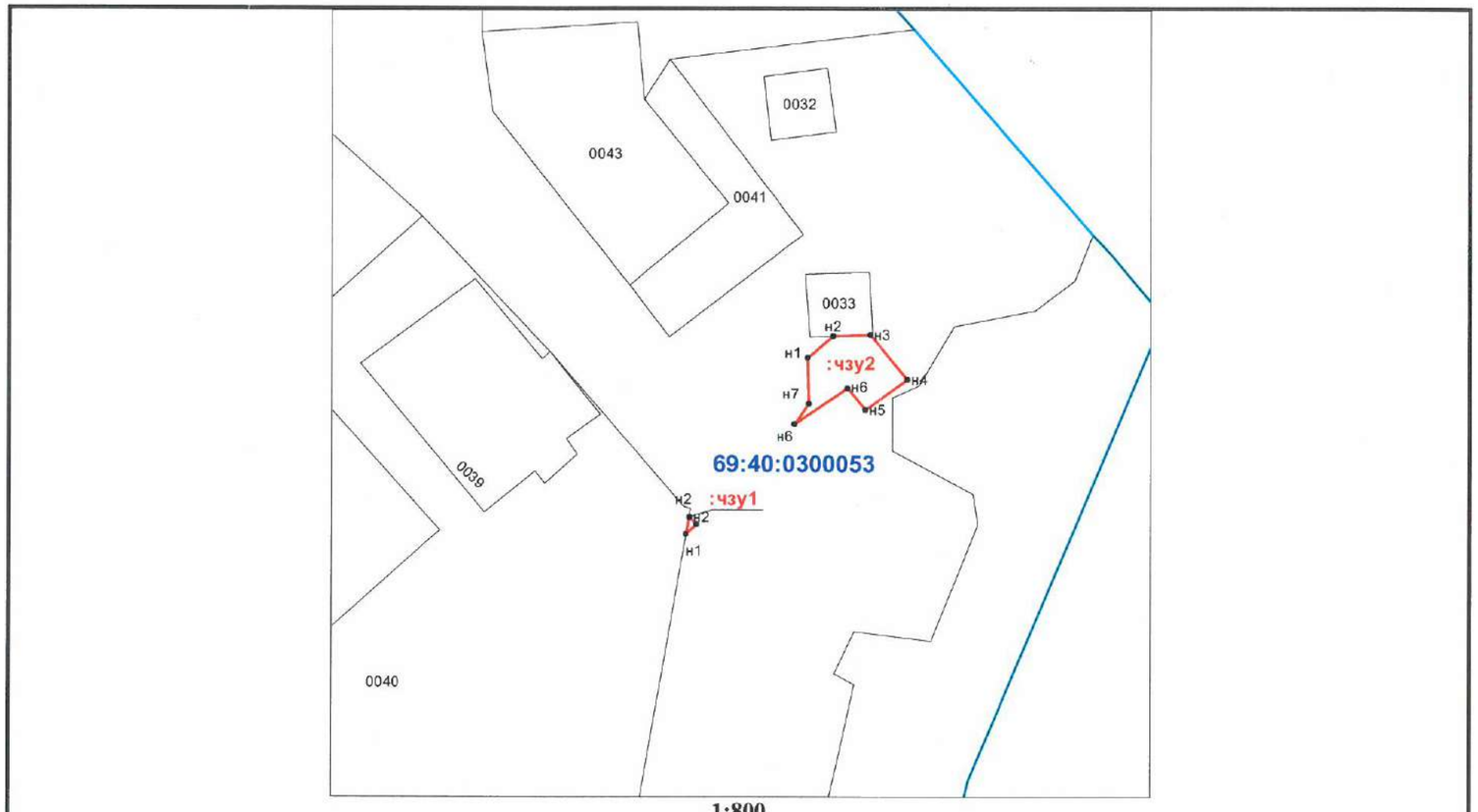

1:800

Условные обозначения:

	граница кадастрового квартала
	граница предполагаемых к использованию земель или части земельного участка
	границы земельных участков по сведениям ЕГРН
:12	кадастровый номер земельного участка
● 1	характерные точки границы
69:40:0100150:	номер кадастрового квартала
:ЧЗУ1	условный номер части земель (земельного участка)

Приложение 2
к разрешению на использование земель
или земельных участков
от 12.11.2018 N 30/512/64

Схема границ предполагаемых к использованию земель или части земельного участка на кадастровом плане территории

Условный номер земельного участка: *69:40:0300 053:ЧЗУ3*		
Площадь земельного участка: **97 *м2.***		
Обозначение характерных точек границ	Координаты, м	
	X	Y
1	2	3
н1	293616.78	2271299.99
н2	293618.15	2271302.19
н3	293615.56	2271307.65
н4	293617.52	2271310.94
н5	293610.39	2271315.58
н6	293530.38	2271357.70
н1	293528.01	2271356.52

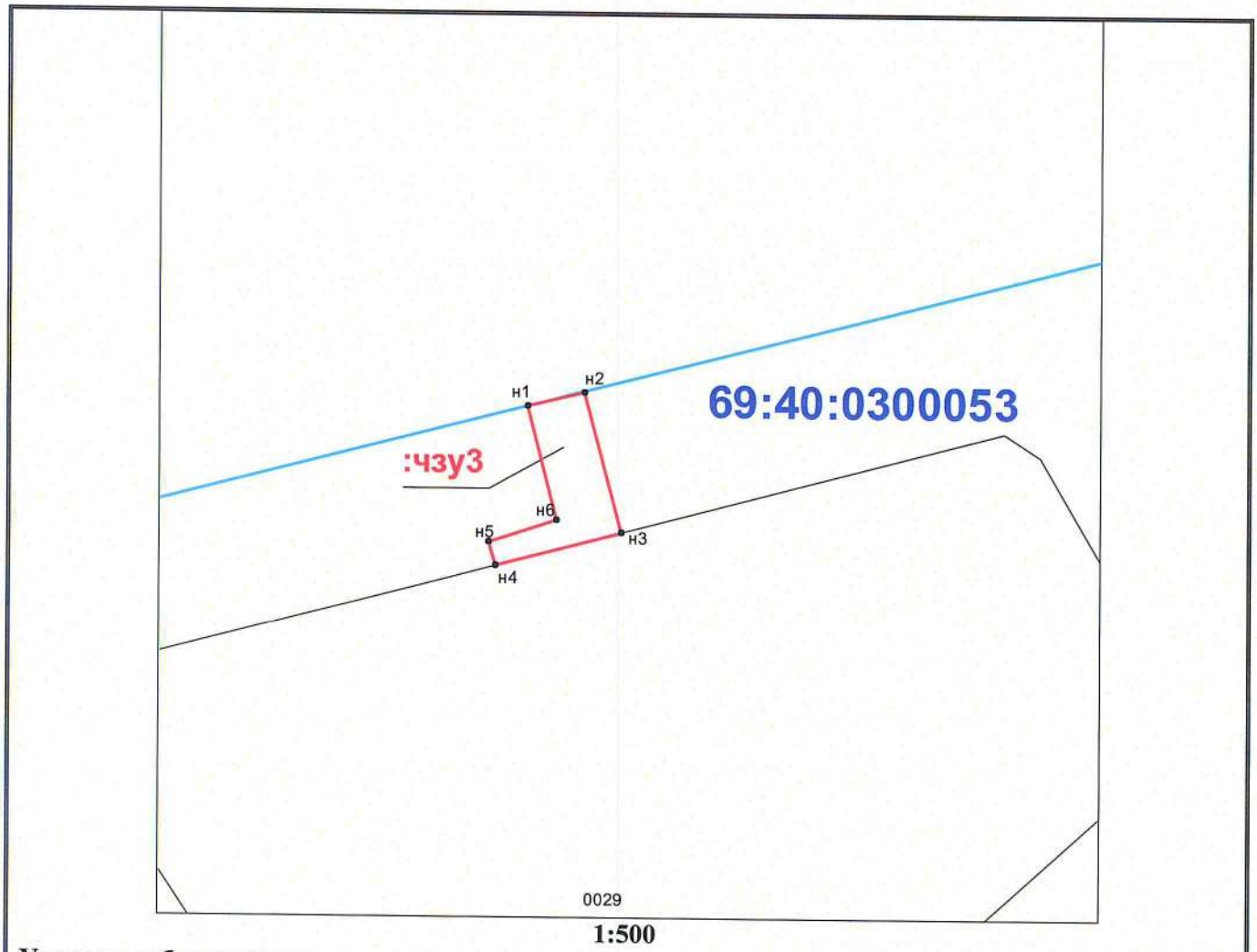

1:500

Условные обозначения:

	граница кадастрового квартала
	граница предполагаемых к использованию земель или части земельного участка
	границы земельных участков по сведениям ЕГРН
:12	кадастровый номер земельного участка
● 1	характерные точки границы
69:40:0100150:	номер кадастрового квартала
:чЗУ1	условный номер части земель (земельного участка)

**ДЕПАРТАМЕНТ
УПРАВЛЕНИЯ ИМУЩЕСТВОМ
И ЗЕМЕЛЬНЫМИ РЕСУРСАМИ
АДМИНИСТРАЦИИ ГОРОДА ТВЕРИ**

Новоторжская ул., 1, г.Тверь, 170100
тел.: (4822) 34-82-46; факс:(4822) 34-74-45
эл. почта: tverkumi@adm.tver.ru
ИНН: 6901043057

06.11.2018 № 30/5618-и

на №_____ от _____

**Разрешение
на использование земель или земельных участков, находящихся в собственности города Твери, а также земельных участков, государственная собственность на которые не разграничена, расположенных на территории города Твери, без предоставления земельных участков и установления сервитута в целях**

размещения подземного линейного сооружения (кабельной линии) и тепловой сети в рамках реализации объекта: «Строительство мостового перехода через реку Волга в г. Твери (Западный мост)» (в т.ч. ПИР)
(указывается цель)

Разрешить: департаменту архитектуры и градостроительства администрации города Твери, адрес: 170100, Тверская область, г. Тверь, ул. Советская, д. 11, ИНН 6901093788, ОГРН 1056900236040, адрес электронной почты: das@adm.tver.ru, телефон +7(4822) 32-09-30
(наименование заявителя, почтовый индекс, адрес, ИНН, ОГРН, телефон)

разместить на землях (частях земельных участков):
категория земель: земли населенных пунктов:

- кадастровый квартал 69:40:0300053:
  кадастровый номер (при наличии): 69:40:0300053:39
  площадь 714 кв. м
  вид разрешенного использования: «под мини-рынок»
  адрес (местоположение): Тверская обл., г. Тверь, ул. Маршала Конева, номер дома 1/3,
  в границах, указанных в схеме границ предполагаемых к использованию земель или части земельного участка на кадастровом плане территории на часть земельного участка 69:40:0300053:39/чзу1, являющейся приложением к настоящему разрешению;

Следующие объекты: подземное линейное сооружение (кабельная линия) и тепловая сеть
(наименование объекта)

Разрешение выдано на срок: до 06.11.2022

Разрешение не дает права на вырубку древесно-кустарниковой растительности без необходимого разрешения уполномоченного органа.

Заявитель обязан:

а) в случае, если использование земель или земельных участков привело к порче или уничтожению плодородного слоя почвы в границах таких земель или земельных участков, привести такие земли или земельные участки в состояние, пригодное для их использования в соответствии с разрешенным использованием, а также выполнить необходимые работы по рекультивации таких земель и земельных участков;

б) установить охранную (защитную) зоны (в случаях, предусмотренных законодательством);

в) выполнять установленные в отношении земельного участка ограничения (в случаях, установленных действующим законодательством Российской Федерации).

Действие разрешения прекращается в случае:

- истечения срока действия разрешения, на который оно выдано;
- нарушения условий, указанных в разрешении;
- получения уполномоченным органом уведомления лица, которое использует земли или земельные участки на основании разрешения, о досрочном прекращении действия разрешения;
- предоставления земельного участка гражданину или юридическому лицу.

Передача третьим лицам прав, предусмотренных разрешением, запрещается.

Приложение: на 1л. в 1 экз.

Начальник департамента П.В. Иванов

Приложение
к разрешению на использование земель
или земельных участков

от 06.11.2018 N 30/5618-4

Схема границ

предполагаемых к использованию земель или части земельного участка
на кадастровом плане территории

Условный номер земельного участка: ***69:40:0300 053:39:ч3У1***		
Площадь земельного участка: **714 *м2.***		
Обозначение характерных точек границ	Координаты, м	
	X	Y
1	2	3
н1	290632.13	2272562.18

н2	290640.12	2272571.70
н3	290641.31	2272570.57
н4	290648.82	2272580.64
н5	290641.57	2272586.90
н6	290640.20	2272588.09
н7	290637.00	2272590.84
н8	290635.08	2272592.50
н9	290636.27	2272593.93
н10	290629.95	2272598.97
н11	290625.24	2272602.73
н12	290624.91	2272602.26

н13	290621.11	2272597.00
н14	290618.37	2272598.91
н15	290613.24	2272593.05
н16	290615.28	2272591.51
н17	290611.60	2272587.09
н18	290631.28	2272568.45
н19	290628.54	2272565.23
н1	290632.13	2272562.18

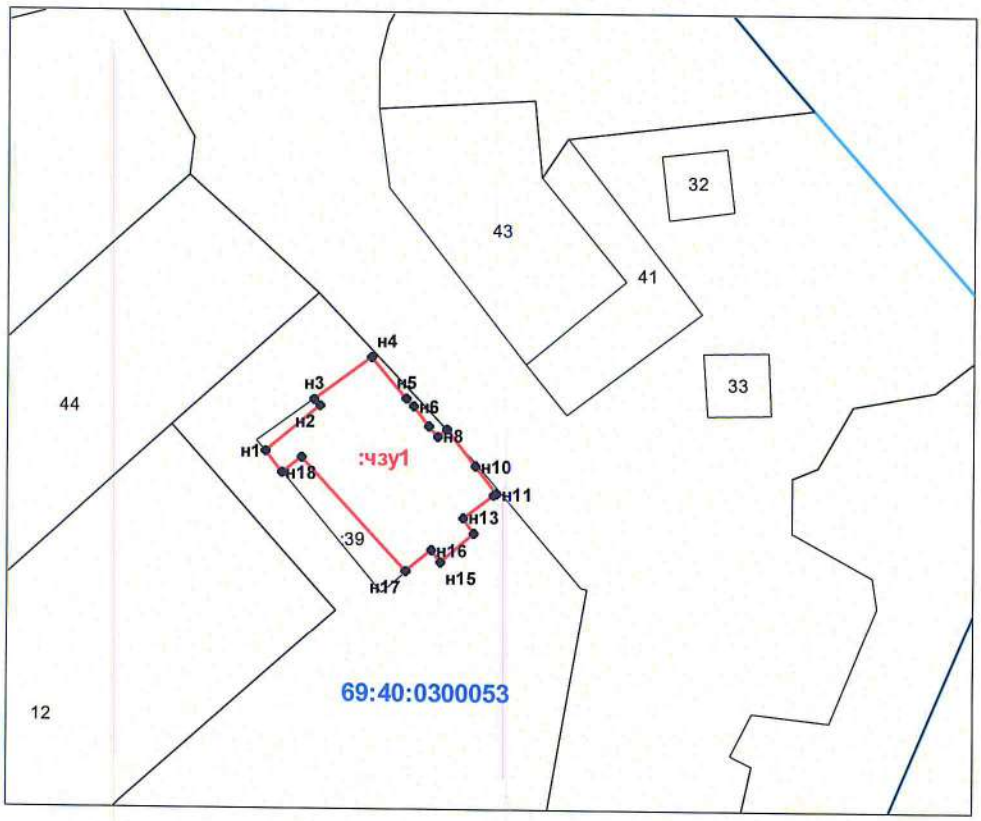

1:1000

Условные обозначения:

	граница кадастрового квартала
	граница предполагаемых к использованию земель или части земельного участка
	границы земельных участков по сведениям ЕГРН
:12	кадастровый номер земельного участка
1	характерные точки границы
69:40:0100150:	номер кадастрового квартала
:чЗУ1	условный номер части земель (земельного участка)

**ДЕПАРТАМЕНТ
УПРАВЛЕНИЯ ИМУЩЕСТВОМ
И ЗЕМЕЛЬНЫМИ РЕСУРСАМИ
АДМИНИСТРАЦИИ ГОРОДА ТВЕРИ**

Новоторжская ул., 1, г.Тверь, 170100
тел.: (4822) 34-82-46; факс:(4822) 34-74-45
эл. почта: tverkumi@adm.tver.ru
ИНН: 6901043057

07.12.2018 № 30/5637-ви

на №_____ от _____

Разрешение
на использование земель или земельных участков, находящихся в собственности города Твери, а также земельных участков, государственная собственность на которые не разграничена, расположенных на территории города Твери, без предоставления земельных участков и установления сервитута в целях

размещения подземных линейных сооружений (кабельные линии) в рамках реализации объекта: «Строительство мостового перехода через реку Волга в г. Твери (Западный мост)» (в т.ч. ПИР)
(указывается цель)

Разрешить: департаменту архитектуры и градостроительства администрации города Твери, адрес: 170100, Тверская область, г. Тверь, ул. Советская, д. 11, ИНН 6901093788, ОГРН 1056900236040, адрес электронной почты: das@adm.tver.ru, телефон +7(4822) 32-09-30
(наименование заявителя, почтовый индекс, адрес, ИНН, ОГРН, телефон)

разместить на землях (частях земельных участков):
категория земель: земли населенных пунктов:

- кадастровый квартал 69:40:0300058:
  кадастровый номер (при наличии): -
  площадь 11 кв. м
  вид разрешенного использования: -
  адрес (местоположение): Тверская область, г. Тверь,
  в границах, указанных в схеме границ предполагаемых к использованию земель или части земельного участка на кадастровом плане территории, на часть земель кадастрового квартала 69:40:0300058:чзу1, являющейся приложением к настоящему разрешению;

Следующие объекты: подземные линейные сооружения (кабельные линии)
(наименование объекта)

Разрешение выдано на срок: до 07.12.2022

Разрешение не дает права на вырубку древесно-кустарниковой растительности без необходимого разрешения уполномоченного органа.

Заявитель обязан:

а) в случае, если использование земель или земельных участков привело к порче или уничтожению плодородного слоя почвы в границах таких земель или земельных участков, привести такие земли или земельные участки в состояние, пригодное для их использования в соответствии с разрешенным использованием, а также выполнить необходимые работы по рекультивации таких земель и земельных участков;

б) установить охранную (защитную) зоны (в случаях, предусмотренных законодательством);

в) выполнять установленные в отношении земельного участка ограничения (в случаях, установленных действующим законодательством Российской Федерации).

Действие разрешения прекращается в случае:

- истечения срока действия разрешения, на который оно выдано;
- нарушения условий, указанных в разрешении;
- получения уполномоченным органом уведомления лица, которое использует земли или земельные участки на основании разрешения, о досрочном прекращении действия разрешения;
- предоставления земельного участка гражданину или юридическому лицу.

Передача третьим лицам прав, предусмотренных разрешением, запрещается.

Приложение: на 1л. в 1 экз.

Начальник департамента П.В. Иванов

Приложение
к разрешению на использование земель
или земельных участков
от 07.12.18 N 30/5637-64

Схема границ

предполагаемых к использованию земель или части земельного участка
на кадастровом плане территории

Условный номер земельного участка: ***69:40:0300 058:ч3У1***		
Площадь земельного участка: **11 *м2.***		
Обозначение характерных точек границ	Координаты, м	
	X	Y
1	2	3
н1	291408.02	2272132.16
н2	291405.87	2272133.22
н3	291404.82	2272128.27
н4	291406.82	2272127.67
н5	291407.24	2272128.52
н1	291408.02	2272132.16

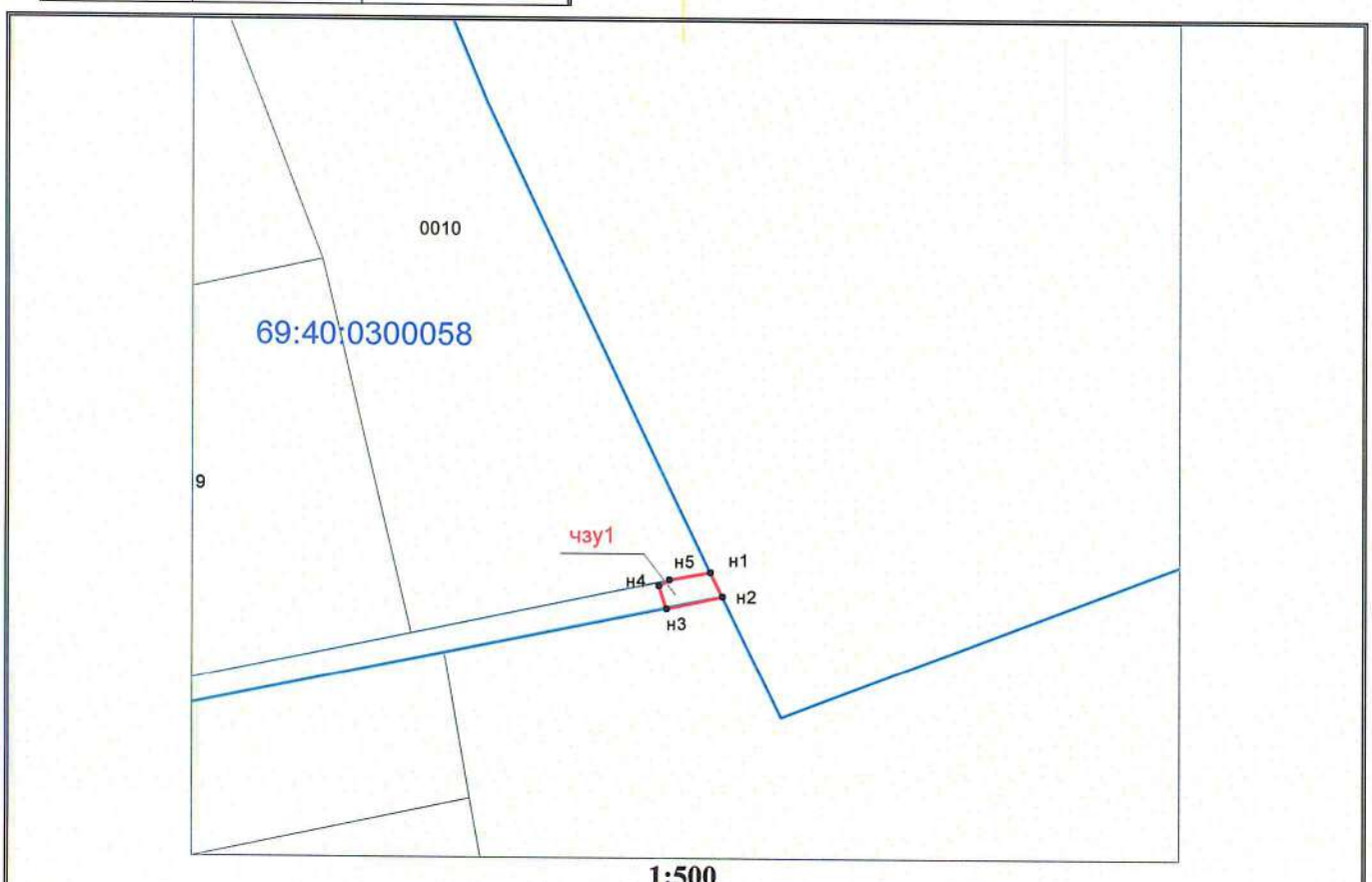

1:500

Условные обозначения:

	граница кадастрового квартала
	граница предполагаемых к использованию земель или части земельного участка
	границы земельных участков по сведениям ЕГРН
:12	кадастровый номер земельного участка
1	характерные точки границы
69:40:0100150:	номер кадастрового квартала
:чЗУ1	условный номер части земель (земельного участка)

**ДЕПАРТАМЕНТ
УПРАВЛЕНИЯ ИМУЩЕСТВОМ
И ЗЕМЕЛЬНЫМИ РЕСУРСАМИ
АДМИНИСТРАЦИИ ГОРОДА ТВЕРИ**

Новоторжская ул., 1, г.Тверь, 170100
тел.: (4822) 34-82-46; факс:(4822) 34-74-45
эл. почта: tverkumi@adm.tver.ru
ИНН: 6901043057

07.12.2018 № 30/5638-ви

на №_____ от _____

**Разрешение
на использование земель или земельных участков, находящихся в собственности города Твери, а также земельных участков, государственная собственность на которые не разграничена, расположенных на территории города Твери, без предоставления земельных участков и установления сервитута в целях**

размещения тепловых сетей, подземного линейного сооружения (газопровода), элементов благоустройства территории в рамках реализации объекта: «Строительство мостового перехода через реку Волга в г. Твери (Западный мост)» (в т.ч. ПИР)

(указывается цель)

Разрешить: департаменту архитектуры и градостроительства администрации города Твери, адрес: 170100, Тверская область, г. Тверь, ул. Советская, д. 11, ИНН 6901093788, ОГРН 1056900236040, адрес электронной почты: das@adm.tver.ru, телефон +7(4822) 32-09-30

(наименование заявителя, почтовый индекс, адрес, ИНН, ОГРН, телефон)

разместить на землях (частях земельных участков):
категория земель: земли населенных пунктов:
кадастровый квартал 69:40:0100067:
- кадастровый номер (при наличии): -
площадь 19 кв. м
вид разрешенного использования: -
адрес (местоположение): Тверская область, г. Тверь,
в границах, указанных в схеме границ предполагаемых к использованию земель или части земельного участка на кадастровом плане территории, на часть земель кадастрового квартала 69:40:0100067:чзу1, являющейся приложением к настоящему разрешению;

Следующие объекты: элементы благоустройства территории;

(наименование объекта)

- кадастровый номер (при наличии): -
площадь 19 кв. м
вид разрешенного использования: -
адрес (местоположение): Тверская область, г. Тверь,
в границах, указанных в схеме границ предполагаемых к использованию земель или части земельного участка на кадастровом плане территории, на часть земель кадастрового квартала 69:40:0100067:чзу2, являющейся приложением к настоящему разрешению;

Следующие объекты: тепловые сети;
(наименование объекта)

- кадастровый номер (при наличии): -
площадь 52 кв. м
вид разрешенного использования: -
адрес (местоположение): Тверская область, г. Тверь,
в границах, указанных в схеме границ предполагаемых к использованию земель или части земельного участка на кадастровом плане территории, на часть земель кадастрового квартала 69:40:0100067:чзу3, являющейся приложением к настоящему разрешению;

Следующие объекты: подземное линейное сооружение (газопровод)
(наименование объекта)

- кадастровый номер (при наличии): -
площадь 19 кв. м
вид разрешенного использования: -
адрес (местоположение): Тверская область, г. Тверь,
в границах, указанных в схеме границ предполагаемых к использованию земель или части земельного участка на кадастровом плане территории, на часть земель кадастрового квартала 69:40:0100067:чзу4, являющейся приложением к настоящему разрешению;

Следующие объекты: элементы благоустройства территории;
(наименование объекта)

Разрешение выдано на срок: до 07.12.2022

Разрешение не дает права на вырубку древесно-кустарниковой растительности без необходимого разрешения уполномоченного органа.

Заявитель обязан:

а) в случае, если использование земель или земельных участков привело к порче или уничтожению плодородного слоя почвы в границах таких земель или земельных участков, привести такие земли или земельные участки в состояние, пригодное для их использования в соответствии с разрешенным использованием, а также выполнить необходимые работы по рекультивации таких земель и земельных участков;

б) установить охранную (защитную) зоны (в случаях, предусмотренных законодательством);

в) выполнять установленные в отношении земельного участка ограничения (в случаях, установленных действующим законодательством Российской Федерации).

Действие разрешения прекращается в случае:

- истечения срока действия разрешения, на который оно выдано;
- нарушения условий, указанных в разрешении;
- получения уполномоченным органом уведомления лица, которое использует земли или земельные участки на основании разрешения, о досрочном прекращении действия разрешения;
- предоставления земельного участка гражданину или юридическому лицу.

Передача третьим лицам прав, предусмотренных разрешением, запрещается.

Приложение: на 1 л. в 1 экз.

Начальник департамента П.В. Иванов

Приложение
к разрешению на использование земель
государственная собственность на которые не разграничена

от 07.12.2018 N 30/5658-64

Схема границ

предполагаемых к использованию земель или части земельного участка
на кадастровом плане территории

Площадь 109 кв.м

Условный номер земельного участка: ***69:40:0100 067:ч3У1***		
Площадь земельного участка: **19** ***м2.***		
Обозначение характерных точек границ	Координаты, м	
	X	Y
1	2	3
н1	293453.30	2271491.59
н2	293452.62	2271494.21
н3	293452.75	2271495.12
н4	293453.25	2271496.00
н5	293456.54	2271496.93
н6	293457.71	2271492.83
н1	293453.30	2271491.59

Условный номер земельного участка: ***69:40:0100 067:ч3У2***		
Площадь земельного участка: **19** м2.		
Обозначение характерных точек границ	Координаты, м	
	X	Y
1	2	3
н1	293447.07	2271489.82
н2	293445.94	2271493.92
н3	293443.98	2271493.36
н4	293443.16	2271496.25
н5	293441.77	2271495.86
н6	293443.67	2271488.85
н1	293447.07	2271489.82

Условный номер земельного участка: ***69:40:0100 067:ч3У3***		
Площадь земельного участка: 52 ***м2.***		
Обозначение характерных точек границ	Координаты, м	
	X	Y
1	2	3
н1	293433.16	2271541.14
н2	293429.02	2271555.96
н3	293426.13	2271555.16
н4	293427.17	2271551.46
н5	293426.74	2271551.36
н6	293429.76	2271540.20
н1	293433.16	2271541.14

Условный номер земельного участка: ***69:40:0100 067:ч3У4***		
Площадь земельного участка: **19** м2.		
Обозначение характерных точек границ	Координаты, м	
	X	Y
1	2	3
н1	293438.98	2271559.78
н2	293434.67	2271558.58
н3	293435.76	2271554.47
н4	293440.12	2271555.69
н1	293438.98	2271559.78

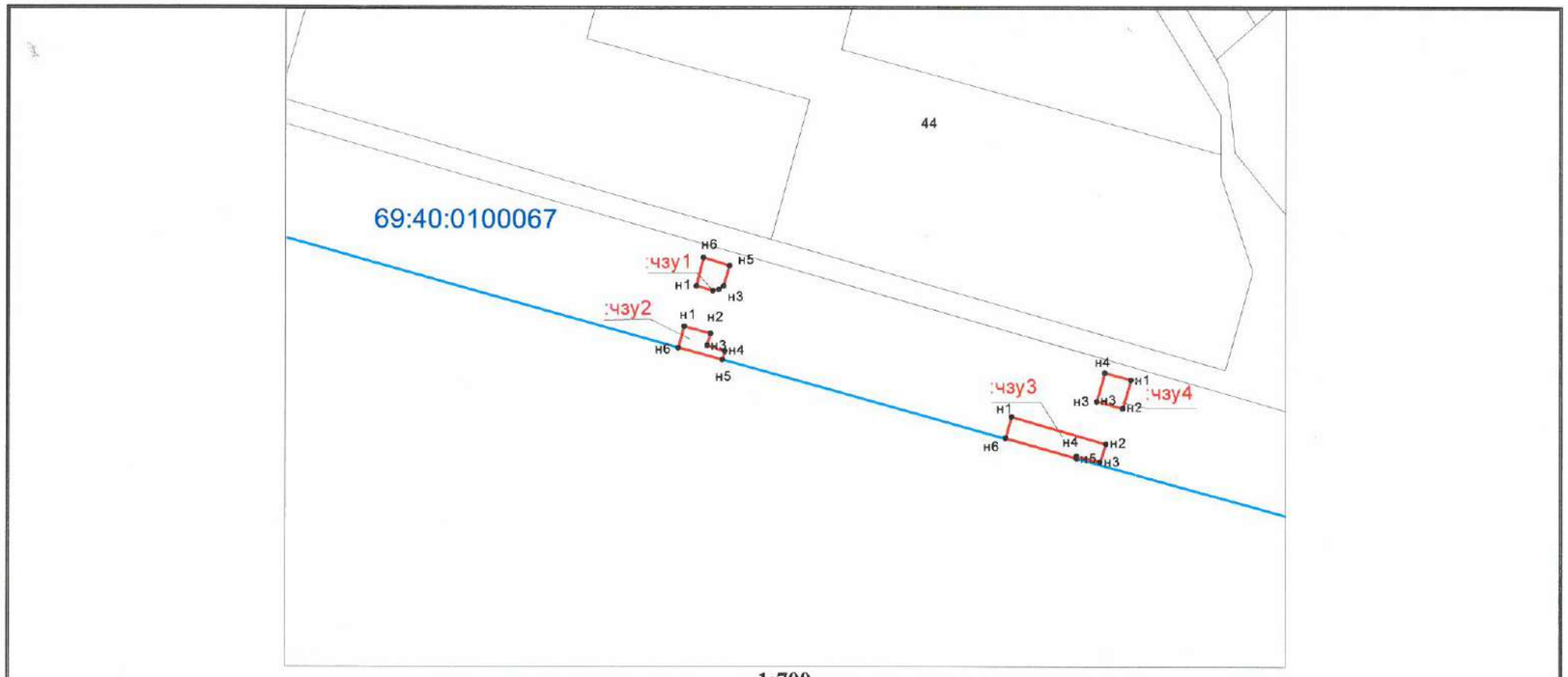

1:700

Условные обозначения:

	граница кадастрового квартала
	граница предполагаемых к использованию земель или части земельного участка
	границы земельных участков по сведениям ЕГРН
:12	кадастровый номер земельного участка
● 1	характерные точки границы
69:40:0100150:	номер кадастрового квартала
:ЗУ1	вновь образуемый земельный участок

**ДЕПАРТАМЕНТ
УПРАВЛЕНИЯ ИМУЩЕСТВОМ
И ЗЕМЕЛЬНЫМИ РЕСУРСАМИ
АДМИНИСТРАЦИИ ГОРОДА ТВЕРИ**

Новоторжская ул., 1, г.Тверь, 170100
тел.: (4822) 34-82-46; факс:(4822) 34-74-45
эл. почта: tverkumi@adm.tver.ru
ИНН: 6901043057

18.12.2018 № 30/5825-ви

на № _____ от _____

**Разрешение
на использование земель или земельных участков, находящихся в собственности города Твери, а также земельных участков, государственная собственность на которые не разграничена, расположенных на территории города Твери, без предоставления земельных участков и установления сервитута в целях**

размещения элементов благоустройства территории, подземных линейных сооружений (кабельные линии, газопровод), линейных сооружений канализации и водоотведения, водопровода, линий связи в рамках реализации объекта: «Строительство мостового перехода через реку Волга в г. Твери (Западный мост)» (в т.ч. ПИР)

(указывается цель)

Разрешить: департаменту архитектуры и градостроительства администрации города Твери, адрес: 170100, Тверская область, г. Тверь, ул. Советская, д. 11, ИНН 6901093788, ОГРН 1056900236040, адрес электронной почты: das@adm.tver.ru, телефон +7(4822) 32-09-30

(наименование заявителя, почтовый индекс, адрес, ИНН, ОГРН, телефон)

разместить на землях (частях земельных участков):
категория земель: земли населенных пунктов:

- кадастровый квартал 69:40:0100176:
  кадастровый номер (при наличии): -
  площадь 16 208 кв. м
  вид разрешенного использования: -
  адрес (местоположение): Тверская область, г. Тверь,
  в границах, указанных в схеме границ предполагаемых к использованию земель или части земельного участка на кадастровом плане территории, на часть земель кадастрового квартала 69:40:0100176:чзу1, являющейся приложением к настоящему разрешению;

Следующие объекты: элементы благоустройства территории, подземные линейные сооружения (кабельные линии, газопровод), линейные сооружения канализации и водоотведения, водопровод, линии связи

(наименование объекта)

Разрешение выдано на срок: до 18.12.2022

Разрешение не дает права на вырубку древесно-кустарниковой растительности без необходимого разрешения уполномоченного органа.

Заявитель обязан:

а) в случае, если использование земель или земельных участков привело к порче или уничтожению плодородного слоя почвы в границах таких земель или земельных участков, привести такие земли или земельные участки в состояние, пригодное для их использования в соответствии с разрешенным использованием, а также выполнить необходимые работы по рекультивации таких земель и земельных участков;

б) установить охранную (защитную) зоны (в случаях, предусмотренных законодательством);

в) выполнять установленные в отношении земельного участка ограничения (в случаях, установленных действующим законодательством Российской Федерации).

Действие разрешения прекращается в случае:

- истечения срока действия разрешения, на который оно выдано;
- нарушения условий, указанных в разрешении;
- получения уполномоченным органом уведомления лица, которое использует земли или земельные участки на основании разрешения, о досрочном прекращении действия разрешения;
- предоставления земельного участка гражданину или юридическому лицу.

Передача третьим лицам прав, предусмотренных разрешением, запрещается.

Приложение: на 1л. в 1 экз.

Начальник департамента П.В. Иванов

Приложение
к разрешению на использование земель
или земельных участков

от 18.12.2018 N 30/5825-Вч

Схема границ

предполагаемых к использованию земель или части земельного участка
на кадастровом плане территории

Площадь 16208 кв.м.

Условный номер земельного участка: *69:40:0100 176:ч3У1*		
Площадь земельного участка: **16208** *м2.*		
Обозначение характерных точек границ	Координаты, м	
	X	Y
1	2	3
н1	293508.40	2271253.93
н2	293593.37	2271202.20
н3	293609.38	2271144.64
н4	293579.60	2271136.88
н5	293575.14	2271153.94
н6	293594.12	2271161.59
н7	293582.01	2271199.67
н8	293537.60	2271185.63
н9	293548.45	2271150.91
н10	293540.35	2271148.31
н11	293536.42	2271147.05
н12	293542.61	2271129.71
н13	293545.88	2271128.56
н14	293549.65	2271116.36
н15	293560.37	2271078.96
н16	293567.32	2271054.74
н17	293575.24	2271067.71
н18	293577.16	2271070.10
н19	293579.56	2271071.29
н20	293596.62	2271074.57
н21	293618.64	2270997.47
н22	293593.22	2270990.49
н23	293601.92	2270959.36
н24	293622.24	2270886.55
н25	293622.67	2270885.04
н26	293592.32	2270876.89
н27	293483.32	2271267.28
н28	293593.87	2270925.38
н29	293589.13	2270942.05
н30	293584.93	2270940.78
н31	293589.10	2270924.21
н1	293508.40	2271253.93

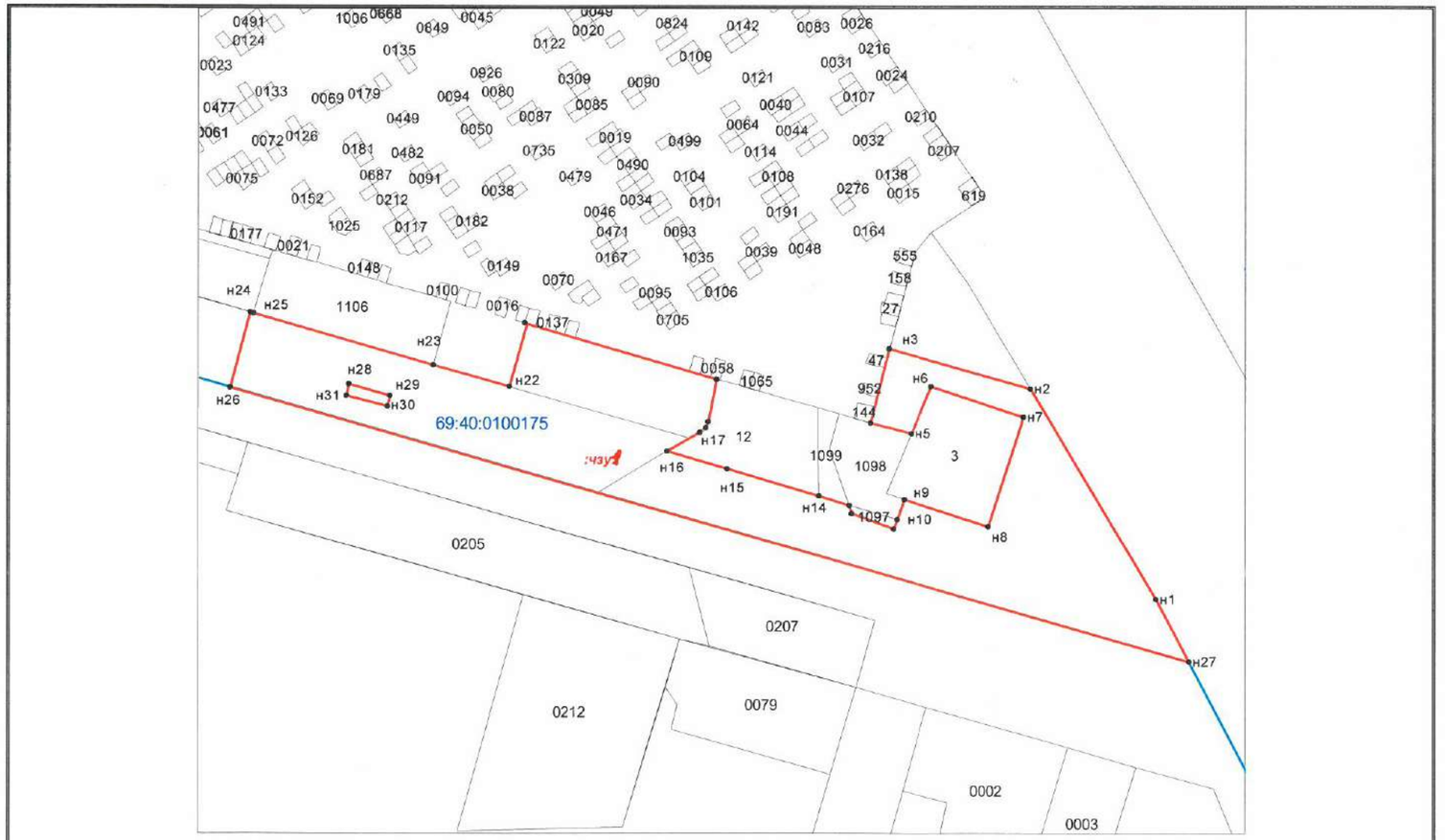

1:1800

Условные обозначения:

	граница кадастрового квартала
	граница предполагаемых к использованию земель или части земельного участка
	границы земельных участков по сведениям ЕГРН
:12	кадастровый номер земельного участка
● 1	характерные точки границы
69:40:0100176:	номер кадастрового квартала
:ЗУ1	условный номер части земель (земельного участка)

**ДЕПАРТАМЕНТ
УПРАВЛЕНИЯ ИМУЩЕСТВОМ
И ЗЕМЕЛЬНЫМИ РЕСУРСАМИ
АДМИНИСТРАЦИИ ГОРОДА ТВЕРИ**

Новоторжская ул., 1, г.Тверь, 170100
тел.: (4822) 34-82-46; факс:(4822) 34-74-45
эл. почта: tverkumi@adm.tver.ru
ИНН: 6901043057

18.12.2018 № 30/5826-ог

на №_____ от _____

**Разрешение
на использование земель или земельных участков, находящихся в собственности города Твери, а также земельных участков, государственная собственность на которые не разграничена, расположенных на территории города Твери, без предоставления земельных участков и установления сервитута в целях**

размещения элементов благоустройства территории, линий связи, тепловых сетей, водопровода, подземных линейных сооружений (кабельные линии, газопровод), линейных сооружений канализации и водоотведения в рамках реализации объекта: «Строительство мостового перехода через реку Волга в г. Твери (Западный мост)» (в т.ч. ПИР)
(указывается цель)

Разрешить: департаменту архитектуры и градостроительства администрации города Твери, адрес: 170100, Тверская область, г. Тверь, ул. Советская, д. 11, ИНН 6901093788, ОГРН 1056900236040, адрес электронной почты: das@adm.tver.ru, телефон +7(4822) 32-09-30
(наименование заявителя, почтовый индекс, адрес, ИНН, ОГРН, телефон)

разместить на землях (частях земельных участков):
категория земель: земли населенных пунктов:

- кадастровый квартал 69:40:0300056:
  кадастровый номер (при наличии): -
  площадь 12 743 кв. м
  вид разрешенного использования: -
  адрес (местоположение): Тверская область, г. Тверь,
  в границах, указанных в схеме границ предполагаемых к использованию земель или части земельного участка на кадастровом плане территории, на часть земель кадастрового квартала 69:40:0300056:чзу1, являющейся приложением к настоящему разрешению;

Следующие объекты: элементы благоустройства территории, линии связи, тепловые сети, водопровод, подземные линейные сооружения (кабельные линии, газопровод), линейные сооружения канализации и водоотведения
(наименование объекта)

Разрешение выдано на срок: до 18.12.2022

Разрешение не дает права на вырубку древесно-кустарниковой растительности без необходимого разрешения уполномоченного органа.

Заявитель обязан:

а) в случае, если использование земель или земельных участков привело к порче или уничтожению плодородного слоя почвы в границах таких земель или земельных участков, привести такие земли или земельные участки в состояние, пригодное для их использования в соответствии с разрешенным использованием, а также выполнить необходимые работы по рекультивации таких земель и земельных участков;

б) установить охранную (защитную) зоны (в случаях, предусмотренных законодательством);

в) выполнять установленные в отношении земельного участка ограничения (в случаях, установленных действующим законодательством Российской Федерации).

Действие разрешения прекращается в случае:

- истечения срока действия разрешения, на который оно выдано;
- нарушения условий, указанных в разрешении;
- получения уполномоченным органом уведомления лица, которое использует земли или земельные участки на основании разрешения, о досрочном прекращении действия разрешения;
- предоставления земельного участка гражданину или юридическому лицу.

Передача третьим лицам прав, предусмотренных разрешением, запрещается.

Приложение: на 1л. в 1 экз.

Начальник департамента П.В. Иванов

Приложение
к разрешению на использование земель
или земельных участков

от 18.12.2018 N 30/5826-64

Схема границ

предполагаемых к использованию земель или части земельного участка
на кадастровом плане территории

Условный номер земельного участка: ***69:40:0300 056:ЧЗУ1***		
Площадь земельного участка: **12743 *м2.***		
Обозначение характерных точек границ	Координаты, м	
	X	Y
1	2	3
н1	290968.62	2272459.07
н2	290967.32	2272457.29
н3	290961.93	2272449.84
н4	290952.70	2272456.53
н5	290957.65	2272463.37
н6	290958.78	2272464.92
н7	290968.18	2272459.38
н8	290959.39	2272465.76
н9	290902.22	2272498.18
н10	290857.09	2272531.79
н11	290821.90	2272558.00
н12	290815.77	2272548.68
н13	290806.25	2272554.96
н14	290812.75	2272564.82
н15	290764.01	2272601.11
н16	290731.51	2272555.40
н17	290714.81	2272492.55
н18	290734.19	2272487.18
н19	290734.51	2272488.33
н20	290729.77	2272489.60
н21	290733.27	2272500.85
н22	290732.22	2272501.13
н23	290735.21	2272511.78
н24	290736.55	2272511.39
н25	290747.61	2272547.00
н26	290757.52	2272565.14
н27	290766.33	2272566.59
н28	290908.19	2272476.04
н29	290911.13	2272466.02
н30	290909.34	2272460.28
н31	290906.04	2272449.75
н32	290901.30	2272429.53
н33	290913.73	2272426.18
н34	290962.06	2272413.11
н35	291022.94	2272396.63
н36	291036.10	2272393.08
н37	291071.86	2272368.86
н38	291069.14	2272355.71
н39	291079.18	2272353.05
н40	291080.97	2272361.94
н41	291086.78	2272389.62
н1	290968.62	2272459.07

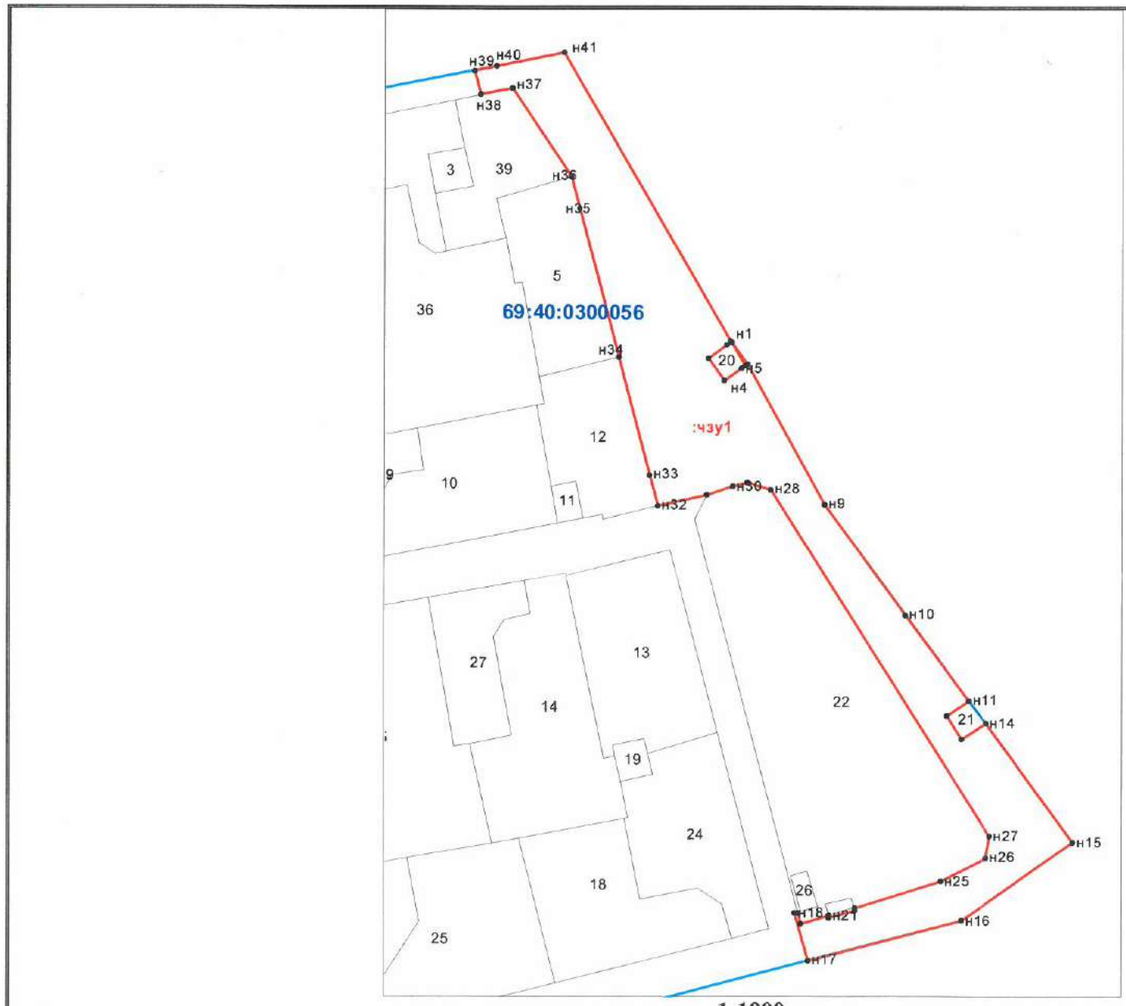

1:1900

Условные обозначения:

	граница кадастрового квартала
	граница предполагаемых к использованию земель или части земельного участка
	границы земельных участков по сведениям ЕГРН
:12	кадастровый номер земельного участка
● 1	характерные точки границы
69:40:0100150:	номер кадастрового квартала
:чЗУ1	условный номер части земель (земельного участка)

**ДЕПАРТАМЕНТ
УПРАВЛЕНИЯ ИМУЩЕСТВОМ
И ЗЕМЕЛЬНЫМИ РЕСУРСАМИ
АДМИНИСТРАЦИИ ГОРОДА ТВЕРИ**

Новоторжская ул., 1, г.Тверь, 170100
тел.: (4822) 34-82-46; факс:(4822) 34-74-45
эл. почта: tverkumi@adm.tver.ru
ИНН: 6901043057

18.12.2018 № 30/5828-ВИ

на № _____ от _____

**Разрешение
на использование земель или земельных участков, находящихся в собственности города Твери, а также земельных участков, государственная собственность на которые не разграничена, расположенных на территории города Твери, без предоставления земельных участков и установления сервитута в целях**

размещения элементов благоустройства территории, подземных линейных сооружений (кабельные линии, газопровод), линейных сооружений канализации и водоотведения, тепловых сетей, водопровода, линий связи в рамках реализации объекта: «Строительство мостового перехода через реку Волга в г. Твери (Западный мост)» (в т.ч. ПИР)

(указывается цель)

Разрешить: департаменту архитектуры и градостроительства администрации города Твери, адрес: 170100, Тверская область, г. Тверь, ул. Советская, д. 11, ИНН 6901093788, ОГРН 1056900236040, адрес электронной почты: das@adm.tver.ru, телефон +7(4822) 32-09-30

(наименование заявителя, почтовый индекс, адрес, ИНН, ОГРН, телефон)

разместить на землях (частях земельных участков):
категория земель: земли населенных пунктов:
кадастровый квартал 69:40:0100175:

- кадастровый номер (при наличии): -
  площадь 18 277 кв. м
  вид разрешенного использования: -
  адрес (местоположение): Тверская область, г. Тверь,
  в границах, указанных в схеме границ предполагаемых к использованию земель или части земельного участка на кадастровом плане территории, на часть земель кадастрового квартала 69:40:0100175:чзу1, являющейся приложением к настоящему разрешению;

Следующие объекты: элементы благоустройства территории, подземные линейные сооружения (кабельные линии, газопровод), линейные сооружения канализации и водоотведения, тепловые сети, водопровод, линии связи
(наименование объекта)

- кадастровый номер (при наличии): -
площадь 7 кв. м
вид разрешенного использования: -
адрес (местоположение): Тверская область, г. Тверь,
в границах, указанных в схеме границ предполагаемых к использованию земель или части земельного участка на кадастровом плане территории, на часть земель кадастрового квартала 69:40:0100175:чзу2, являющейся приложением к настоящему разрешению;

Следующие объекты: элементы благоустройства территории
(наименование объекта)

- кадастровый номер (при наличии): -
площадь 11 кв. м
вид разрешенного использования: -
адрес (местоположение): Тверская область, г. Тверь,
в границах, указанных в схеме границ предполагаемых к использованию земель или части земельного участка на кадастровом плане территории, на часть земель кадастрового квартала 69:40:0100175:чзу3, являющейся приложением к настоящему разрешению;

Следующие объекты: элементы благоустройства территории
(наименование объекта)

- кадастровый номер (при наличии): -
площадь 8 кв. м
вид разрешенного использования: -
адрес (местоположение): Тверская область, г. Тверь,
в границах, указанных в схеме границ предполагаемых к использованию земель или части земельного участка на кадастровом плане территории, на часть земель кадастрового квартала 69:40:0100175:чзу4, являющейся приложением к настоящему разрешению;

Следующие объекты: элементы благоустройства территории
(наименование объекта)

- кадастровый номер (при наличии): -
площадь 12 кв. м
вид разрешенного использования: -
адрес (местоположение): Тверская область, г. Тверь,

в границах, указанных в схеме границ предполагаемых к использованию земель или части земельного участка на кадастровом плане территории, на часть земель кадастрового квартала 69:40:0100175:чзу5, являющейся приложением к настоящему разрешению;

Следующие объекты: элементы благоустройства территории
(наименование объекта)

Разрешение выдано на срок: до 18.12.2022

Разрешение не дает права на вырубку древесно-кустарниковой растительности без необходимого разрешения уполномоченного органа.

Заявитель обязан:

а) в случае, если использование земель или земельных участков привело к порче или уничтожению плодородного слоя почвы в границах таких земель или земельных участков, привести такие земли или земельные участки в состояние, пригодное для их использования в соответствии с разрешенным использованием, а также выполнить необходимые работы по рекультивации таких земель и земельных участков;

б) установить охранную (защитную) зоны (в случаях, предусмотренных законодательством);

в) выполнять установленные в отношении земельного участка ограничения (в случаях, установленных действующим законодательством Российской Федерации).

Действие разрешения прекращается в случае:

- истечения срока действия разрешения, на который оно выдано;
- нарушения условий, указанных в разрешении;
- получения уполномоченным органом уведомления лица, которое использует земли или земельные участки на основании разрешения, о досрочном прекращении действия разрешения;
- предоставления земельного участка гражданину или юридическому лицу.

Передача третьим лицам прав, предусмотренных разрешением, запрещается.

Приложение: на 1л. в 1 экз.

Начальник департамента П.В. Иванов

Приложение
к разрешению на использование земель
или земельных участков

от 18.12.2018 N 30/5828-ви

Схема границ

предполагаемых к использованию земель или части земельного участка
на кадастровом плане территории

Площадь 18315 кв.м.

Условный номер земельного участка: ***69:40:0100 175:ч3У1***

Площадь земельного участка: **18277** ***м2.***

Обозначение характерных точек границ	Координаты, м	
	X	Y
1	2	3
н1	292800.18	2271568.75
н2	292808.15	2271565.21
н3	292821.78	2271558.77
н4	292837.13	2271551.66
н5	292853.48	2271544.35
н6	292869.86	2271536.95
н7	292883.95	2271530.66
н8	292901.35	2271522.80
н9	292917.86	2271515.41
н10	292932.97	2271508.68
н11	292948.60	2271501.81
н12	292965.63	2271494.03
н13	292979.71	2271487.89
н14	293003.17	2271477.41
н15	293028.33	2271466.06
н16	293036.33	2271462.45
н17	293052.03	2271455.36
н18	293078.16	2271443.95
н19	293106.64	2271431.84
н20	293121.26	2271425.74
н21	293122.96	2271424.90
н22	293150.13	2271413.39
н23	293168.05	2271405.94
н24	293188.26	2271397.38
н25	293211.55	2271387.81
н26	293215.95	2271385.99
н27	293218.73	2271384.85
н28	293223.79	2271382.76
н29	293243.66	2271374.36
н30	293261.41	2271366.94
н31	293280.15	2271358.94
н32	293297.91	2271351.53
н33	293316.83	2271343.47
н34	293331.48	2271337.25
н35	293358.38	2271325.19
н36	293379.73	2271315.72
н37	293395.69	2271308.77
н38	293398.44	2271307.57
н39	293404.74	2271304.82
н40	293402.39	2271299.31
н41	293402.04	2271298.48
н42	293405.98	2271296.47
н43	293408.52	2271294.95
н44	293413.12	2271291.74
н45	293413.79	2271288.73
н46	293412.48	2271285.98
н47	293431.78	2271277.79
н48	293440.51	2271245.95
н49	293448.05	2271218.45
н50	293463.88	2271160.71
н51	293469.89	2271138.80
н52	293471.82	2271131.73
н53	293499.18	2271139.47
н54	293520.15	2271063.75
н55	293550.23	2270955.18
н56	293569.92	2270884.11
н57	293570.52	2270882.03
н58	293573.72	2270870.06
н59	293592.07	2270874.99
н60	293591.61	2270876.70
н61	293592.32	2270876.89
н62	293483.32	2271267.28
н63	293372.30	2271326.41
н64	293239.73	2271381.05
н65	292753.25	2271599.68
н66	292755.10	2271589.44
н67	292763.61	2271585.52
н68	292777.89	2271578.94
н69	292792.14	2271572.34
н70	293519.00	2271118.14
н71	293516.48	2271127.26
н72	293512.14	2271126.39
н73	293514.42	2271117.07
н1	292800.18	2271568.75

Условный номер земельного участка: ***69:40:0100 175:ч3У2***

Площадь земельного участка: **7** ***м2.***

Обозначение характерных точек границ	Координаты, м	
	X	Y
1	2	3
н1	293393.22	2271303.19
н2	293392.29	2271301.09
н3	293395.04	2271299.88
н4	293395.99	2271302.02
н5	293393.22	2271303.19

Условный номер земельного участка: ***69:40:0100 175:ч3У3***

Площадь земельного участка: **11** ***м2.***

Обозначение характерных точек границ	Координаты, м	
	X	Y
1	2	3
н1	293313.03	2271335.06
н2	293315.81	2271333.91
н3	293317.26	2271337.12
н4	293314.49	2271338.28
н5	293313.03	2271335.06

Условный номер земельного участка: ***69:40:0100 175:ч3У4***

Площадь земельного участка: **8** ***м2.***

Обозначение характерных точек границ	Координаты, м	
	X	Y
1	2	3
н1	293213.54	2271380.54
н2	293212.48	2271378.13
н3	293215.23	2271376.93
н4	293216.33	2271379.41
н5	293213.54	2271380.54

Условный номер земельного участка: ***69:40:0100 175:ч3У5***

Площадь земельного участка: **12** ***м2.***

Обозначение характерных точек границ	Координаты, м	
	X	Y
1	2	3
н1	293104.22	2271426.38
н2	293103.44	2271424.61
н3	293108.98	2271422.31
н4	293109.75	2271424.04
н5	293104.22	2271426.38

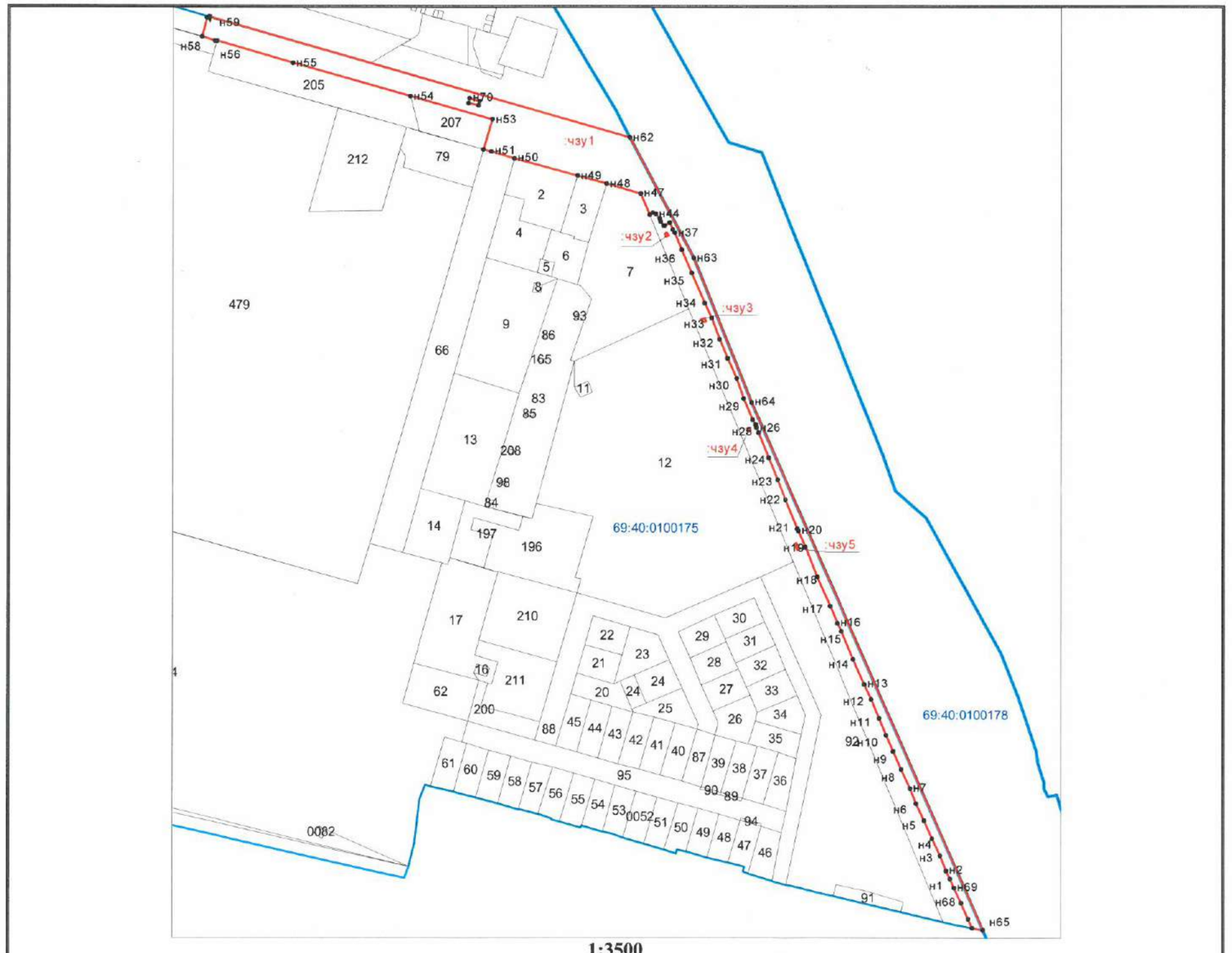

1:3500

Условные обозначения:

	граница кадастрового квартала
	граница предполагаемых к использованию земель или части земельного участка
	границы земельных участков по сведениям ЕГРН
:12	кадастровый номер земельного участка
1	характерные точки границы
69:40:0100150:	номер кадастрового квартала
:ч3У1	условный номер части земель (земельного участка)

**ДЕПАРТАМЕНТ
УПРАВЛЕНИЯ ИМУЩЕСТВОМ
И ЗЕМЕЛЬНЫМИ РЕСУРСАМИ
АДМИНИСТРАЦИИ ГОРОДА ТВЕРИ**

Новоторжская ул., 1, г.Тверь, 170100
тел.: (4822) 34-82-46; факс:(4822) 34-74-45
эл. почта: tverkumi@adm.tver.ru
ИНН: 6901043057

18.12.2018 № 30/5829-ви

на № _____ от _____

Разрешение
на использование земель или земельных участков, находящихся в собственности города Твери, а также земельных участков, государственная собственность на которые не разграничена, расположенных на территории города Твери, без предоставления земельных участков и установления сервитута в целях

размещения элементов благоустройства территории, линий связи, тепловых сетей, водопровода, подземных линейных сооружений (кабельные линии, газопровод), линейных сооружений канализации и водоотведения в рамках реализации объекта: «Строительство мостового перехода через реку Волга в г. Твери (Западный мост)» (в т.ч. ПИР)

(указывается цель)

Разрешить: департаменту архитектуры и градостроительства администрации города Твери, адрес: 170100, Тверская область, г. Тверь, ул. Советская, д. 11, ИНН 6901093788, ОГРН 1056900236040, адрес электронной почты: das@adm.tver.ru, телефон +7(4822) 32-09-30

(наименование заявителя, почтовый индекс, адрес, ИНН, ОГРН, телефон)

разместить на землях (частях земельных участков):
категория земель: земли населенных пунктов:
- кадастровый квартал 69:40:0300053:
  кадастровый номер (при наличии): -
  площадь 7 384 кв. м
  вид разрешенного использования: -
  адрес (местоположение): Тверская область, г. Тверь,
  в границах, указанных в схеме границ предполагаемых к использованию земель или части земельного участка на кадастровом плане территории, на часть земель кадастрового квартала 69:40:0300053:чзу1, являющейся приложением к настоящему разрешению;

Следующие объекты: элементы благоустройства территории, линии связи, тепловые сети, водопровод, подземные линейные сооружения (кабельные линии, газопровод), линейные сооружения канализации и водоотведения

(наименование объекта)

Разрешение выдано на срок: до 18.12.2022

Разрешение не дает права на вырубку древесно-кустарниковой растительности без необходимого разрешения уполномоченного органа.

Заявитель обязан:

а) в случае, если использование земель или земельных участков привело к порче или уничтожению плодородного слоя почвы в границах таких земель или земельных участков, привести такие земли или земельные участки в состояние, пригодное для их использования в соответствии с разрешенным использованием, а также выполнить необходимые работы по рекультивации таких земель и земельных участков;

б) установить охранную (защитную) зоны (в случаях, предусмотренных законодательством);

в) выполнять установленные в отношении земельного участка ограничения (в случаях, установленных действующим законодательством Российской Федерации).

Действие разрешения прекращается в случае:

- истечения срока действия разрешения, на который оно выдано;
- нарушения условий, указанных в разрешении;
- получения уполномоченным органом уведомления лица, которое использует земли или земельные участки на основании разрешения, о досрочном прекращении действия разрешения;
- предоставления земельного участка гражданину или юридическому лицу.

Передача третьим лицам прав, предусмотренных разрешением, запрещается.

Приложение: на 1л. в 1 экз.

Начальник департамента П.В. Иванов

Приложение
к разрешению на использование земель
или земельных участков

от 18.12.2018 N 30/5829-64

Схема границ

предполагаемых к использованию земель или части земельного участка
на кадастровом плане территории

Условный номер земельного участка: ***69:40:0300 053:ч3У1***		
Площадь земельного участка: **7384** ***м2.***		
Обозначение характерных точек границ	Координаты, м	
	X	Y
1	2	3
н1	290607.28	2272618.55
н2	290608.94	2272618.83
н3	290609.23	2272617.63
н4	290636.27	2272593.93
н5	290659.86	2272571.32
н6	290680.32	2272548.40
н7	290687.03	2272549.16
н8	290709.05	2272536.23
н9	290711.23	2272532.82
н10	290701.38	2272496.27
н11	290714.80	2272492.55
н12	290731.51	2272555.40
н13	290764.00	2272601.11
н14	290750.86	2272609.43
н15	290738.93	2272599.85
н16	290707.03	2272582.84
н17	290700.62	2272581.38
н18	290692.42	2272581.53
н19	290678.43	2272583.51
н20	290647.93	2272607.79
н21	290639.02	2272614.90
н22	290657.16	2272638.34
н23	290687.65	2272614.65
н24	290693.15	2272657.56
н25	290671.16	2272677.14
н26	290650.92	2272650.35
н27	290650.43	2272638.64
н28	290627.39	2272639.59
н29	290603.98	2272623.43
н30	290604.14	2272621.95
н31	290684.88	2272631.1
н32	290686.35	2272642.4
н33	290675.05	2272643.8
н34	290673.57	2272632.5
н1	290607.28	2272618.55

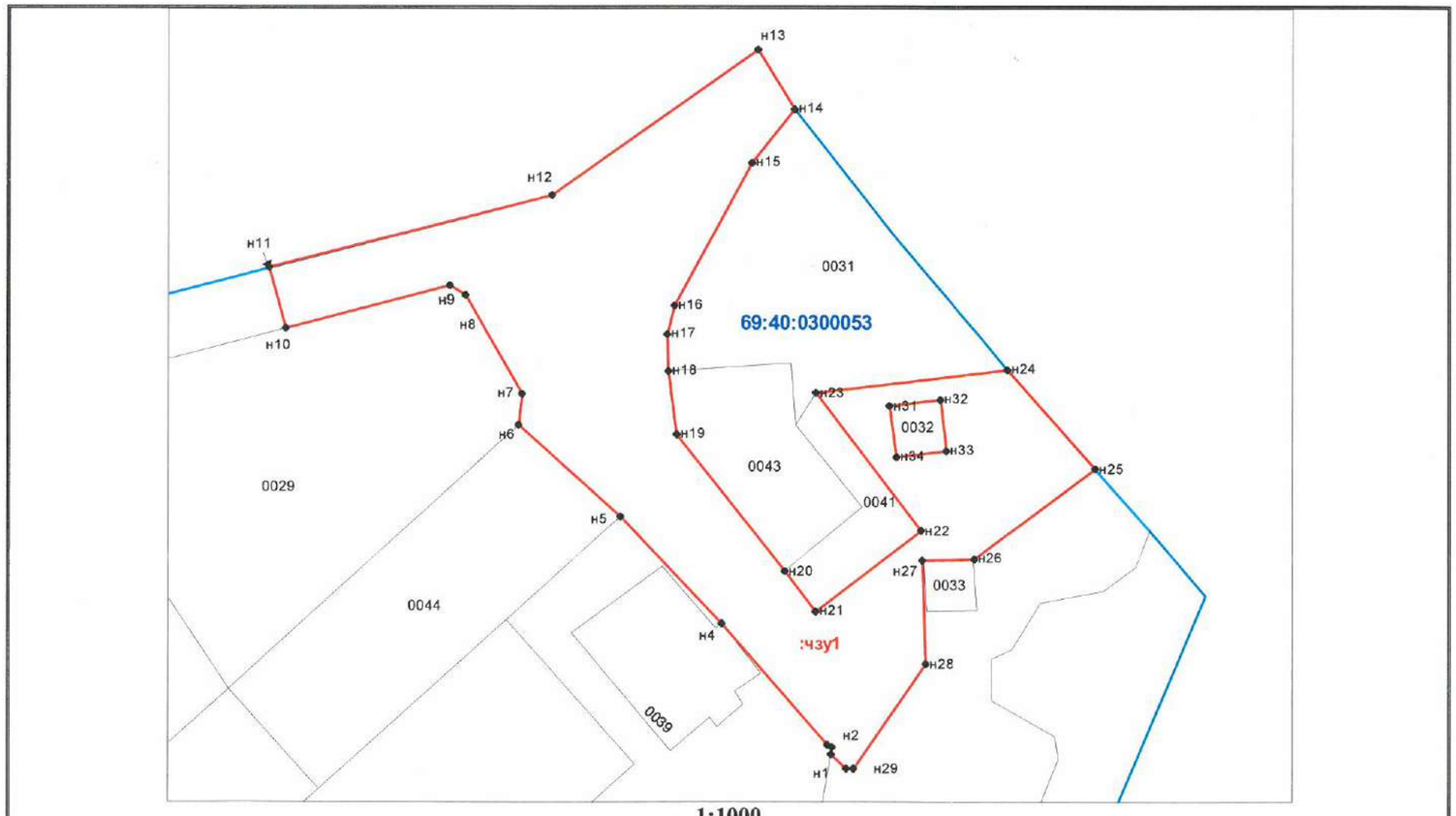

1:1000

Условные обозначения:

	граница кадастрового квартала
	граница предполагаемых к использованию земель или части земельного участка
	границы земельных участков по сведениям ЕГРН
:12	кадастровый номер земельного участка
● 1	характерные точки границы
69:40:0100150:	номер кадастрового квартала
:чЗУ1	условный номер части земель (земельного участка)

Доп. упр. кацуче

ТВЕРСКАЯ ГОРОДСКАЯ ДУМА

РЕШЕНИЕ

26.03.2014 г. Тверь № 96

О согласовании резервирования земельных участков, находящихся в зоне строительства линейного объекта «Мостовой переход через реку Волга в г. Твери (Западный мост)»

В соответствии с Земельным кодексом Российской Федерации, Градостроительным кодексом Российской Федерации, Федеральным законом от 6 октября 2003 года №131-ФЗ «Об общих принципах организации местного самоуправления в Российской Федерации», Постановлением Правительства Российской Федерации от 22 июля 2008 года № 561 «О некоторых вопросах, связанных с резервированием земель для государственных или муниципальных нужд», генеральным планом города Твери, утвержденным решением Тверской городской Думы от 25.12.2012 № 193(394) «Об утверждении генерального плана города Твери», документацией по планировке территории, утвержденной постановлением Главы администрации города Твери от 19.09.2013 № 1114 «Об утверждении документации по планировке территории, предусматривающей размещение линейного объекта «Мостовой переход через реку Волга в г. Твери (Западный мост)», в целях создания условий для размещения объекта транспортной инфраструктуры - линейного объекта «Строительство мостового перехода через р. Волга в г. Твери (Западный мост)», руководствуясь Уставом города Твери,

Тверская городская Дума р е ш и л а:

1. Согласовать:

1.1. Резервирование для муниципальных нужд из земель населенных пунктов земельных участков, расположенных на территории Заволжского и Пролетарского районов города Твери, согласно схеме резервируемых земель, разработанной на основании документации по планировке территории «Строительство мостового перехода через р. Волга в г. Твери (Западный мост)» (приложение 1), и перечень кадастровых номеров земельных участков, которые полностью или частично расположены в границах резервируемых земель (приложение 2).

1.2. Срок резервирования – до 01.11.2020.

2. Администрации города Твери в установленном порядке принять решение о резервировании и осуществить необходимые мероприятия в соответствии с действующим законодательством по резервированию для муниципальных нужд земельных участков, указанных в подпункте 1.1 пункта 1 настоящего решения.

3. Опубликовать настоящее решение в средствах массовой информации и разместить в сети Интернет на официальном сайте органов местного самоуправления.

4. Настоящее решение вступает в силу со дня его официального опубликования.

5. Контроль за выполнением настоящего решения возложить на постоянный комитет по муниципальной собственности и землепользованию (А.М. Секержицкий).

Глава города Твери А.Б. Корзин

ДЕПАРТАМЕНТ УПРАВЛЕНИЯ ИМУЩЕСТВОМ И ЗЕМЕЛЬНЫМИ РЕСУРСАМИ АДМИНИСТРАЦИИ ГОРОДА ТВЕРИ
ПОЛУЧЕНО
02 04

Условные обозначения:
границы землепользований
участки (части), подлежащие резервированию
проектная красная линия
границы кадастрового квартала
ВОЛГА
ВОЛГА
КИРОВСКИЙ
Схема резервируемых земель
М 1:2000
МУП "Горпроект"

Приложение 1
к решению Тверской городской Думы от 26.03.2014 № 96

Схема резервируемых земель

Приложение 2
к решению Тверской городской Думы
от 26.03.2014 № 96

Перечень
кадастровых номеров земельных участков, которые полностью или частично расположены в границах резервируемых земель

1. 69:40:0300053:32
2. 69:40:0300053:43
3. 69:40:0300053:31
4. 69:40:0300053:41
5. 69:40:0300056:22
6. 69:40:0300056:20
7. 69:40:0300056:21
8. 69:40:0300056:26
9. 69:40:0300060:1(последующий 69:40:0300060:26) часть участка в соответствии с приложением 1
10. 69:40:0100178:1 часть участка в соответствии с приложением 1
11. 69:40:0300059:29
12. 69:40:0300059:26
13. 69:40:0300059:30
14. 69:40:0300059:31
15. 69:40:0300059:27
16. 69:40:0300059:10
17. 69:40:0300059:28
18. 69:40:0100213:9
19. 69:40:0100213:6
20. 69:40:0100213:26
21. 69:40:0100213:3
22. 69:40:0100213:4
23. 69:40:0100174:1
24. 69:40:0100175:7
25. 69:40:0100175:3
26. 69:40:0100175:2
27. 69:40:0100176:13
28. 69:40:0100176:871
29. 69:40:0100176:952
30. 69:40:0100176:192
31. 69:40:0100176:193
32. 69:40:0100176:195
33. 69:40:0100176:1074
34. 69:40:0100176:312
35. 69:40:0100176:794
36. 69:40:0100176:969
37. 69:40:0100176:144
38. 69:40:0100176:47
39. 69:40:0100176:1065
40. 69:40:0100176:1152
41. 69:40:0100176:58
42. 69:40:0100176:1168
43. 69:40:0100176:2539
44. 69:40:0100176:2545
45. 69:40:0100176:1125
46. 69:40:0100176:1118
47. 69:40:0100176:127
48. 69:40:0100176:95
49. 69:40:0100176:2453
50. 69:40:0100176:1202
51. 69:40:0100176:1117
52. 69:40:0100176:1135
53. 69:40:0100176:2519
54. 69:40:0100176:1103
55. 69:40:0100176:978
56. 69:40:0100176:106
57. 69:40:0100176:2515
58. 69:40:0100176:1109
59. 69:40:0100176:3
60. 69:40:0100175:206
61. 69:40:0100176:12
62. 69:40:0100176:1098
63. 69:40:0100175:205

ТВЕРСКАЯ ГОРОДСКАЯ ДУМА

Р Е Ш Е Н И Е

14.09.2018 г. Тверь № 216

О внесении изменений в решение Тверской городской Думы от 26.03.2014 № 96 «О согласовании резервирования земельных участков, находящихся в зоне строительства линейного объекта «Мостовой переход через реку Волга в г. Твери (Западный мост)»

Руководствуясь Уставом города Твери,

Тверская городская Дума р е ш и л а:

1. Внести в решение Тверской городской Думы от 26.03.2014 № 96 «О согласовании резервирования земельных участков, находящихся в зоне строительства линейного объекта «Мостовой переход через реку Волга в г. Твери (Западный мост)», следующие изменения:

1.1. Изложить приложение 1 к решению Тверской городской Думы от 26.03.2014 № 96 «О согласовании резервирования земельных участков, находящихся в зоне строительства линейного объекта «Мостовой переход через реку Волга в г. Твери (Западный мост)», в редакции приложения 1 к настоящему решению;

1.2. Изложить приложение 2 к решению Тверской городской Думы от 26.03.2014 № 96 «О согласовании резервирования земельных участков, находящихся в зоне строительства линейного объекта «Мостовой переход через реку Волга в г. Твери (Западный мост)», в редакции приложения 2 к настоящему решению.

2. Опубликовать настоящее решение в средствах массовой информации.

3. Настоящее решение вступает в силу со дня официального опубликования.

4. Контроль за выполнением настоящего решения возложить на постоянный комитет по муниципальной собственности и земельным отношениям (С.А. Мамонов).

Председатель Тверской городской Думы Е.Е. Пичуев

Приложение 2
к решению Тверской городской Думы
от 14.09.2018 № 216

«Приложение 2
к решению Тверской городской Думы
от 26.03.2014 № 96

Перечень
кадастровых номеров земельных участков, которые полностью
или частично расположены в границах резервируемых земель

1. 69:40:0300053:32
2. 69:40:0300053:43
3. 69:40:0300053:31
4. 69:40:0300053:41
5. 69:40:0300056:22
6. 69:40:0300056:20
7. 69:40:0300056:21
8. 69:40:0300060:26 часть участка в соответствии с приложением 1
9. 69:40:0100178:1 часть участка в соответствии с приложением 1
10. 69:40:0300059:29
11. 69:40:0300059:26
12. 69:40:0300059:30
13. 69:40:0300059:31
14. 69:40:0300059:27
15. 69:40:0300059:10
16. 69:40:0300059:28
17. 69:40:0100213:9
18. 69:40:0100213:6
19. 69:40:0100213:26
20. 69:40:0100213:4
21. 69:40:0100174:1
22. 69:40:0100175:7
23. 69:40:0100175:3
24. 69:40:0100175:2
25. 69:40:0100176:13
26. 69:40:0100176:871
27. 69:40:0100176:952
28. 69:40:0100176:192
29. 69:40:0100176:193
30. 69:40:0100176:195
31. 69:40:0100176:1074
32. 69:40:0100176:312

33. 69:40:0100176:794
34. 69:40:0100176:969
35. 69:40:0100176:144
36. 69:40:0100176:47
37. 69:40:0100176:1065
38. 69:40:0100176:1152
39. 69:40:0100176:58
40. 69:40:0100176:1168
41. 69:40:0100176:2539
42. 69:40:0100176:2545
43. 69:40:0100176:1125
44. 69:40:0100176:1118
45. 69:40:0100176:127
46. 69:40:0100176:95
47. 69:40:0100176:2453
48. 69:40:0100176:1202
49. 69:40:0100176:1117
50. 69:40:0100176:1103
51. 69:40:0100176:978
52. 69:40:0100176:106
53. 69:40:0100176:2515
54. 69:40:0100176:3
55. 69:40:0100175:206
56. 69:40:0100176:12
57. 69:40:0100176:1098
58. 69:40:0100175:205
59. 69:40:0100176:918
60. 69:40:0100176:2560
61. 69:40:0100176:1099
62. 69:40:0100176:1100
63. 69:40:0100176:3148
64. 69:40:0100176:2668
65. 69:40:0100175:66
66. 69:40:0100175:207
67. 69:40:0100175:878
68. 69:40:0100175:941
69. 69:40:0100174:8
70. 69:40:0100177:103
71. 69:40:0100179:1
72. 69:40:0100179:2
73. 69:40:0100182:27
74. 69:40:0300053:29

75. 69:40:0300053:44
76 69:40:0300056:5
77. 69:40:0300056:649
78. 69:40:0300059:32
79. 69:40:0300058:10
80. 69:40:0300061:38
81. 69:40:0300081:27
82. 69:40:0100213:14
83. 69:40:0100213:48
84. 69:40:0300056:26».

ОТКРЫТОЕ АКЦИОНЕРНОЕ ОБЩЕСТВО
ТВЕРСКОЙ ВАГОНОСТРОИТЕЛЬНЫЙ ЗАВОД

СК ИСО 9001
ССЖТ

Россия, 170003, г. Тверь
Петербургское шоссе, 45-Б

Тел.: (4822) 79-39-00
E-mail: tvz@tvz.ru
http://www.tvz.ru

Дата 25.10.2018 № 01-4/20739

Начальнику департамента
архитектуры и градостроительства
администрации города Твери
Д.Н. Арестову

Открытое акционерное общество «Тверской вагоностроительный завод» (ОАО «ТВЗ») на Ваше обращение от 23.10.2018 № 29/3237-и сообщает, что не возражает против проведения работ на земельном участке с кадастровым номером 69:40:0100069:48 по прокладке телефонного кабеля в соответствии с приложенным к вышеуказанному обращению Планом временного отвода, в период строительства объекта: «Строительство мостового перехода через реку Волга в г. Твери (Западный мост)», при условии сохранения объектов недвижимости, расположенных на данном земельном участке – подъездных железнодорожных путей, принадлежащих ОАО «ТВЗ» на праве собственности, в том же рабочем состоянии в котором они находятся в настоящее время.

Генеральный директор А.М. Соловей

Исп. Каликина И.В. (4822) 79-38-01

Общество с ограниченной ответственностью
«Тверская генерация»
(ООО «Тверская генерация»)
ИНН/КПП 6906011179/695201001
ОГРН 1106906000068
Юридический адрес: 170003, г Тверь,
ш. Петербургское д.2 каб.12
Почтовый адрес: 170015, г.Тверь,
ул.Г.Димитрова, 21
Тел.: 8 (4822) 50-62-59, 50-62-60
Факс: 50-62-35
E-mail: tvr@tvgen.ru

29 ОКТ 2018 № 04-7779

На №_____ от _____

Начальнику
департамента архитектуры и
градостроительства
Администрации города Твери

Д.Н.Арестову

ул.Советская, д. 11
г. Тверь, 170100

Уважаемый Дмитрий Николаевич!

Общество с ограниченной ответственностью «Тверская генерация» (ООО «Тверская генерация») дает согласие на производство работ по переустройству инженерных коммуникаций на нижеперечисленных земельных участках, необходимых для временного использования на период строительства объекта: «Строительство мостового перехода через реку Волга в г. Твери (Западный мост)» (в т.ч. ПИР):

- 69:40:0300061:222, площадью 14339,9 м2, принадлежащем на праве аренды земельного участка ООО «Тверская генерация», Договор №85 от 13.07.2007г.;
- 69:40:0300081:13, площадью 9542,5 м2, принадлежащем на праве аренды земельного участка ООО «Тверская генерация», Договор №100 от 04.03.2002 г.

Генеральный директор А.В. Кузьмин

Исп. Максимова С.А.
8 (4822) 50-62-19

Общество с ограниченной ответственностью «ДСК-Проект 3»
170036, Россия, г. Тверь, Петербургское шоссе, 95
ИНН/КПП 6952034452/695201001
Тел.: 8 (4822) 66-71-10

исх. ПРЗ-56-18 от 31.10.2018г.

Вх. № 29/5064
«31» 10 2018 г.
Департамент архитектуры и градостроительства

Куликовой А.Ю.
31.10

Начальнику департамента
архитектуры и градостроительства
администрации города Твери
Д.Н.Арестову

ООО «ДСК-Проект 3» дает согласие на производство работ по переустройству инженерных коммуникаций на земельном участке, необходимом для временного использования на период строительства объекта: «Строительство мостового перехода через реку Волга в г.Твери (Западный мост)» (в т.ч. ПИР):

-кадастровый номер участка 69:40:0100213:56, площадью 438 м2, принадлежащем на праве аренды земельного участка ООО «ДСК-Проект 3», Договор №004-3/14, от 18.02.2014г., дополнительное соглашение к договору аренды №299-1 от 05.05.2016 г., дополнительное соглашение к договору аренды №623-1 от 25.08.2016 г.)

Генеральный директор
ООО «ДСК-Проект 3» Сальникова О. В.

Общество с ограниченной ответственностью «ДСК-Проект 3» ИНН 6952035505 РФ г. Тверь

МИНИСТЕРСТВО ОБРАЗОВАНИЯ ТВЕРСКОЙ ОБЛАСТИ

Государственное бюджетное профессиональное образовательное учреждение «Тверской колледж транспорта и сервиса»

Тел.: (4822) 58-02-77, факс: (4822) 58-02-77
E-mail: tkts2013@mail.ru
ИНН 6903006879 КПП 695001001

15.10.2018 № 541/1

Начальнику департамента архитектуры и градостроительства администрации г. Твери

Арестову Д.Н.

Уважаемый Дмитрий Николаевич!

ГБПОУ «Тверской колледж транспорта и сервиса» дает согласие на производство работ по переустройству инженерных коммуникаций на нижеперечисленном земельном участке, необходимого для временного использования на период строительства объекта: «Строительство мостового перехода через реку Волга в г. Твери (Западный мост)» (в т.ч. ПИР):

- 69:40:0300059:0014, площадью 18 м2, принадлежащем на праве постоянного (бессрочного) пользования земельного участка ГБПОУ «Тверской колледж транспорта и сервиса», Свидетельство о государственной регистрации права 69-АВ №854284 от 21.11.2013г.

Директор ГБПОУ «ТКТиС» **О.М. Бойков**

Исп.: Мохова С.А.

Тел.: (4822)507203

МИНИСТЕРСТВО ЗДРАВООХРАНЕНИЯ ТВЕРСКОЙ ОБЛАСТИ

ГОСУДАРСТВЕННОЕ БЮДЖЕТНОЕ УЧРЕЖДЕНИЕ ЗДРАВООХРАНЕНИЯ ТВЕРСКОЙ ОБЛАСТИ «ОБЛАСТНАЯ КЛИНИЧЕСКАЯ БОЛЬНИЦА» (ГБУЗ «ОКБ»)
170036, г. Тверь, Петербургское шоссе, 105
тел /факс. (4822) 55-58-78,
E-mail: tvokb@ tvcom.ru
ОГРН: 1036900016537
ИНН/КПП 6902010174/695201001

«26» 10 2018 г. № 2469
на №_____от _____20__ г.

Начальнику департамента
архитектуры и
градостроительства
администрации города
Твери Д.Н. Арестову

ГБУЗ Тверской области «Областная клиническая больница» дает согласие на производство работ по переустройству инженерных коммуникаций на земельном участке, необходимом для временного использования на период строительства объекта: «Строительство мостового перехода через реку Волга в г.Твери (Западный мост)» (в т.ч. ПИР):

- кадастровый номер участка: 69:40:0100175:479, принадлежащем на праве постоянного (бессрочного) пользования земельного участка ГБУЗ Тверской области «Областная клиническая больница, свидетельство № 69-69/002-69/140/042/2015-57/1 от 04.08.2015г.

Главный врач ГБУЗ «ОКБ» С.Е. Козлов

Смирнов В.Н.

Муниципальное унитарное межрайонное предприятие электрических сетей «ТВЕРЬГОРЭЛЕКТРО»

ул. Ротмистрова, д. 27, г. Тверь, 170008
Тел.: приемная (4822) 58-54-56; Факс (4822) 35-63-36
E-mail: muptge@tver-elektro.ru
ОГРН 1026900572522 ИНН/КПП 6903004705/695001001

17 октября 2018 г. № 2899

на № от г.

Начальнику департамента архитектуры и строительства администрации города Твери

Д.Н. Арестову

Уважаемый Дмитрий Николаевич!

МУП «Тверьгорэлектро» дает согласие на производство работ по переустройству инженерных коммуникаций на нижеперечисленных земельных участках, необходимых для временного использования на период строительства объекта: «Строительство мостового перехода через реку Волга в г. Твери (Западный мост)» (в т.ч. ПИР):

- 69:40:0300053:11, принадлежащем на праве аренды земельного участка МУП «Тверьгорэлектро», Договор №38-1 от 03.02.2017г.;
- 69:40:0300056:19, принадлежащем на праве аренды земельного участка земельного участка МУП «Тверьгорэлектро», Договор №193-1 от 23.03.2016 г.;
- 69:40:0300056:3, принадлежащем на праве аренды земельного участка МУП «Тверьгорэлектро», Договор №193-1 от 23.03.2016 г.;
- 69:40:0300056:16, принадлежащем на праве аренды земельного участка МУП «Тверьгорэлектро», Договор №164-1 от 14.03.2016 г.;
- 69:40:0300058:7, принадлежащем на праве аренды земельного участка МУП «Тверьгорэлектро», Договор №129-1 от 07.10.2014 г.;
- 69:40:0300059:11, принадлежащем на праве аренды земельного участка МУП «Тверьгорэлектро», Договор №163-1 от 14.03.2016 г.

Директор М.Г. Сульман

Исп.: А.В. Виноградов,
тел.: 33-04-23

МИНЭКОНОМРАЗВИТИЯ РОССИИ

ФЕДЕРАЛЬНОЕ АГЕНТСТВО ПО УПРАВЛЕНИЮ ГОСУДАРСТВЕННЫМ ИМУЩЕСТВОМ

ТЕРРИТОРИАЛЬНОЕ УПРАВЛЕНИЕ ФЕДЕРАЛЬНОГО АГЕНТСТВА ПО УПРАВЛЕНИЮ ГОСУДАРСТВЕННЫМ ИМУЩЕСТВОМ В ТВЕРСКОЙ ОБЛАСТИ

(ТУ РОСИМУЩЕСТВА В ТВЕРСКОЙ ОБЛАСТИ)

ул. Советская, д. 33, г. Тверь, 170100,
ОПС 100, а/я 334,
Тел (4822) 32-03-33, факс (4822) 34-64-87,
e-mail: tu69@rosim.ru

23.10.2018 № 4077-02

На №_____от _____

Начальнику департамента
архитектуры и градостроительства
администрации города Твери

Д.Н. Арестову

ул. Советская, д. 11, г. Тверь, 170100

Территориальное управление Росимущества в Тверской области дает согласие на производство работ по переустройству инженерных коммуникаций на земельных участках с кадастровыми номерами 69:40:0100183:10, 69:40:0300061:222, 69:40:0300081:13, 69:40:0300061:221, необходимых для временного использования на период строительства объекта: «Строительство мостового перехода через реку Волга в г. Твери (Западный мост)» (в т. ч. ПИР) при условии соблюдения норм и порядка, установленных действующим законодательством.

Руководитель И.И. Сухляев

Новичкова Дарья Юрьевна
(4822) 34 76 51
Отдел управления, распоряжения, регистрации прав
и разграничения федеральной собственности на землю

Соб. 11

Куликовой 110

МИНИСТЕРСТВО ИМУЩЕСТВЕННЫХ И ЗЕМЕЛЬНЫХ ОТНОШЕНИЙ ТВЕРСКОЙ ОБЛАСТИ
улица Новоторжская, д. 24, г. Тверь, 170100
тел. (4822) 33-11-57, факс (4822) 33-12-69
E-mail: min_imushestvo@web.region.tver.ru
http://мизо.тверскаяобласть.рф

30102018 № 12884-10

На _____ от _____

Начальнику Департамента архитектуры и градостроительства администрации города Твери

Арестову Д.Н.

Вх. № 29/5072
«01» 11 2018 г.
Департамент архитектуры и градостроительства администрации города Твери

О рассмотрении обращения

Уважаемый Дмитрий Николаевич!

На территории города Твери расположены земельные участки, находящиеся в государственной собственности Тверской области, входящие во временную полосу отвода строительства линейного объекта «Мост переход через реку Волга в г. Твери (Западный мост)»:

- с кадастровым номером 69:40:0100175:479 площадью 139 278 кв.м, расположенный по адресу: г. Тверь, Петербургское шоссе, д. 105, предоставлен в постоянное (бессрочное) пользование ГБУЗ Тверской области «Областная клиническая больница»;

- с кадастровым номером 69:40:0300059:14 площадью 5 113 кв.м, расположенный по адресу: г. Тверь, ул. Кирова, д. 11, предоставлен в постоянное (бессрочное) пользование ГБОУ СПО «Тверской колледж транспорта и сервиса».

Учитывая, что землепользователями земельных участков даны согласия на временное использование вышеуказанных земельных участков на период строительства объекта: «Строительство мостового перехода через реку Волга в г. Твери (Западный мост)», Министерство не возражает в использовании данных территорий.

И.о. Министра **О.С. Комиссарова**

Колченко Ирина Александровна
8 (4822) 33 03 78

Начальнику департамента
архитектуры и
градостроительства
администрации города Твери
Д.Н. Арестову

Михайло-Архангельский приход Тверской Епархии Русской православной Церкви дает согласие на производство работ по переустройству инженерных коммуникаций на нижеперечисленном земельном участке, необходимом для временного использования на период строительства объекта: «Строительство мостового перехода через реку Волга в г. Твери (Западный мост)» (в т.ч. ПИР):

- кадастровый номер участка 69:40:0100175:79, площадью 373 м2, принадлежащем на праве безвозмездного пользования земельного участка Михайло-Архангельскому приходу Тверской Епархии Русской православной Церкви, Постановление администрации города Твери от 25.06.1999г. №1354, постановление администрации города Твери №589 от 21.02.2005г.

Настоятель Михайло-Архангельского
прихода Тверской Епархии РПЦ
протоиерей : Сорочинский А.Н.